

I ОЛЕНЕКСКИЙ ФОРУМ  
ТЕРРИТОРИЙ ТРАДИЦИОННОГО ПРИРОДОПОЛЬЗОВАНИЯ  
КОРЕННЫХ МАЛОЧИСЛЕННЫХ НАРОДОВ СЕВЕРА РС(Я)

**19 - 21 АВГУСТА**

2022 года

**НОРМАТИВНЫЕ ПРАВОВЫЕ АКТЫ,  
РЕГУЛИРУЮЩИЕ ОБРАЗОВАНИЕ  
И ФУНКЦИОНИРОВАНИЕ ТЕРРИТОРИЙ  
ТРАДИЦИОННОГО ПРИРОДОПОЛЬЗОВАНИЯ  
КОРЕННЫХ МАЛОЧИСЛЕННЫХ НАРОДОВ  
СЕВЕРА, СИБИРИ И ДАЛЬНЕГО ВОСТОКА РФ**

СБОРНИК СОСТАВЛЕН А.И.ГОРБУНОВОЙ  
[info@kmnsoyuz.ru](mailto:info@kmnsoyuz.ru)

## ОГЛАВЛЕНИЕ

Федеральный закон от 07.05.2001 N 49-ФЗ (ред. от 08.12.2020) "О территориях традиционного природопользования коренных малочисленных народов Севера, Сибири и Дальнего Востока Российской Федерации"	9
<b>Республика Саха (Якутия)</b>	15
Закон Республики Саха (Якутия) от 13.07.2006 370-3 N 755-III (ред. от 28.05.2015) "О территориях традиционного природопользования и традиционной хозяйственной деятельности коренных малочисленных народов Севера Республики Саха (Якутия)" (принят постановлением ГС (Ил Тумэн) РС(Я) от 13.07.2006 3 N 756-III)	15
Постановление Правительства РС(Я) от 22.06.2006 N 267 (ред. от 01.07.2016) "Об утверждении Положения о территориях традиционного природопользования коренных малочисленных народов Севера Республики Саха (Якутия)"	23
Решение наслежного Совета МО "Ботубуйинский наслег" Мирнинского района РС(Я) от 07.06.2016 N 7-4 "Об образовании территории традиционного природопользования местного значения "Ботубуйинский" МО "Ботубуйинский наслег" Мирнинского района Республики Саха (Якутия)" (вместе с "Положением о территории традиционного природопользования местного значения "Ботубуйинский" МО "Ботубуйинский наслег" Мирнинского района Республики Саха (Якутия)")	29
<b>Республика Хакасия</b>	40
Постановление Правительства Республики Хакасия от 21.10.2016 N 508 (ред. от 20.06.2022) "Об образовании территории традиционного природопользования коренных малочисленных народов Севера, Сибири и Дальнего Востока Российской Федерации, проживающих в Республике Хакасия, регионального значения" (вместе с "Положением о территории традиционного природопользования коренных малочисленных народов Севера, Сибири и Дальнего Востока Российской Федерации, проживающих в Республике Хакасия, регионального значения")	40
<b>Ханты-Мансийский автономный округ - Югра</b>	50
Закон ХМАО - Югры от 28.12.2006 N 145-оз (ред. от 26.03.2020) "О территориях традиционного природопользования коренных малочисленных народов Севера регионального значения в Ханты-Мансийском автономном округе - Югре" (принят Думой Ханты-Мансийского автономного округа - Югры 27.12.2006)	50
Постановление Правительства ХМАО - Югры от 01.07.2008 N 140-п (ред. от 11.06.2020) "О Реестре территорий традиционного природопользования коренных малочисленных народов Севера регионального значения в Ханты-Мансийском автономном округе - Югре" (вместе с "Порядком ведения Реестра территорий традиционного природопользования коренных малочисленных народов Севера регионального значения в Ханты-Мансийском автономном округе - Югре")	62
Распоряжение Правительства ХМАО - Югры от 05.10.2009 N 425-рп (ред. от 28.09.2018) "Об утверждении Модельного соглашения недропользователей с субъектами права традиционного природопользования об использовании земель для целей недропользования в границах территорий традиционного	66

природопользования коренных малочисленных народов Севера регионального значения в Ханты-Мансийском автономном округе - Югре"	
<b>Республика Бурятия</b>	72
Постановление Правительства РБ от 13.05.2022 N 267 "Об утверждении Порядка создания территорий традиционного природопользования коренных малочисленных народов Российской Федерации, проживающих на территории Республики Бурятия"	72
<b>Забайкальский край</b>	83
Закон Забайкальского края от 24.11.2011 N 591-33К (ред. от 23.07.2014) "О территориях традиционного природопользования коренных малочисленных народов Севера, Сибири и Дальнего Востока в Забайкальском крае" (принят Законодательным Собранием Забайкальского края 16.11.2011)	83
Приказ Министерства природных ресурсов Забайкальского края от 28.12.2018 N 79-н/п "Об утверждении Порядка образования территорий традиционного природопользования коренных малочисленных народов Севера, Сибири и Дальнего Востока Российской Федерации, проживающих на территории Забайкальского края, регионального значения"	85
<b>Чукотский автономный округ</b>	95
Постановление Правительства Чукотского автономного округа от 30.05.2018 N 195 "Об утверждении Положения о территориях традиционного природопользования коренных малочисленных народов Севера, Сибири и Дальнего Востока Российской Федерации, постоянно проживающих на территории Чукотского автономного округа, регионального значения"	95
<b>Хабаровский край</b>	98
Постановление Правительства Хабаровского края от 26.06.2013 N 167-пр (ред. от 03.04.2014) "Об утверждении Положения о территориях традиционного природопользования коренных малочисленных народов Севера, Сибири и Дальнего Востока Российской Федерации, проживающих в Хабаровском крае, краевого значения"	98
Постановление Главы администрации Хабаровского края от 02.10.1992 N 466 (ред. от 06.06.2017) "О территории традиционного природопользования коренных малочисленных народов Севера, Сибири и Дальнего Востока Российской Федерации в Верхнебуреинском муниципальном районе Хабаровского края"	100
Постановление Главы администрации Хабаровского края от 26.12.1991 N 35 (ред. от 06.06.2017) "О территориях традиционного природопользования коренных малочисленных народов Севера, Сибири и Дальнего Востока Российской Федерации в Нанайском и Солнечном муниципальных районах Хабаровского края"	101
Постановление Главы администрации Хабаровского края от 11.05.1994 N 252 (ред. от 06.06.2017) "О территориях традиционного природопользования коренных малочисленных народов Севера, Сибири и Дальнего Востока Российской Федерации в Амурском, Аяно-Майском, Ванинском, Николаевском,	104

Охотском, Советско-Гаванском, Ульчском, Хабаровском муниципальных районах Хабаровского края"	
Постановление Главы администрации Хабаровского края от 28.08.1992 N 412 (ред. от 30.09.2016) "О территории традиционного природопользования коренных малочисленных народов Севера, Сибири и Дальнего Востока Российской Федерации в муниципальном районе имени Полины Осипенко Хабаровского края"	112
Постановление Главы администрации Хабаровского края от 25.06.1992 N 292 (ред. от 30.09.2016) "О территории традиционного природопользования коренных малочисленных народов Севера, Сибири и Дальнего Востока Российской Федерации в Комсомольском муниципальном районе Хабаровского края"	113
Постановление Главы администрации Хабаровского края от 25.06.1992 N 291 (ред. от 30.09.2016) "О территории традиционного природопользования коренных малочисленных народов Севера, Сибири и Дальнего Востока Российской Федерации в муниципальном районе имени Лазо Хабаровского края"	114
<b>Приморский край</b>	115
Постановление Администрации Приморского края от 22.02.2013 N 72-па (ред. от 11.12.2014) "Об утверждении Положения о территории традиционного природопользования коренных малочисленных народов, проживающих в Пожарском муниципальном районе"	115
<b>Амурская область</b>	119
Закон Амурской области от 27.10.2003 N 250-ОЗ (ред. от 07.12.2021) "О территориях традиционного природопользования коренных малочисленных народов Севера, Сибири и Дальнего Востока Российской Федерации в Амурской области" (принят Амурским областным Советом народных депутатов 16.10.2003)	119
Постановление Губернатора Амурской области от 01.06.2005 N 324 (ред. от 16.04.2019) "Об утверждении Типового положения о территории традиционного природопользования коренных малочисленных народов Севера, Сибири и Дальнего Востока Российской Федерации в Амурской области областного значения"	125
<b>Магаданская область</b>	131
Решение Собрании представителей Северо-Эвенского района от 28.12.2007 N 176 "О территории традиционного природопользования местного значения коренных малочисленных народов Севера в границах Северо-Эвенского района"	131
<b>Сахалинская область</b>	135
Решение Собрании муниципального образования "Городской округ Ногликский" от 02.04.2013 N 239 "Об утверждении Положения "О порядке образования местных территорий традиционного природопользования коренных малочисленных народов, проживающих на территории муниципального образования "Городской округ Ногликский"	135
<b>Республика Тыва</b>	141

<p>Постановление Правительства Республики Тыва от 25.06.2021 N 296 (ред. от 27.04.2022) "Об утверждении Порядка образования территорий традиционного природопользования коренных малочисленных народов Российской Федерации, проживающих на территории Республики Тыва, регионального значения" (вместе с "Положением об экспертной группе по образованию территорий традиционного природопользования коренных малочисленных народов Российской Федерации, проживающих на территории Республики Тыва, регионального значения")</p>	141
<p><b>Красноярский край</b></p>	151
<p>Постановление Правительства Красноярского края от 18.07.2017 N 421-п (ред. от 14.07.2020) "Об утверждении Порядка образования территорий традиционного природопользования коренных малочисленных народов Российской Федерации, проживающих на территории Красноярского края, краевого (регионального) значения и перечня документов, необходимых для принятия решения об образовании территории традиционного природопользования коренных малочисленных народов Российской Федерации, проживающих на территории Красноярского края, краевого (регионального) значения"</p>	151
<p>Решение Эвенкийского районного Совета депутатов Красноярского края от 24.06.2021 N 4-1921-28 "Об утверждении Порядка ведения реестра территорий традиционного природопользования коренных малочисленных народов Российской Федерации, проживающих на территории Эвенкийского муниципального района, местного значения"</p>	168
<p>Решение Эвенкийского районного Совета депутатов Красноярского края от 18.12.2020 N 4-1866-23 "Об утверждении Положения о порядке образования территорий традиционного природопользования коренных малочисленных народов Российской Федерации, проживающих на территории Эвенкийского муниципального района, местного значения и перечня документов, необходимых для принятия решения об образовании территорий традиционного природопользования коренных малочисленных народов Российской Федерации, проживающих на территории Эвенкийского муниципального района, местного значения"</p>	171
<p>Решение Эвенкийского районного Совета депутатов Красноярского края от 25.03.2022 N 5-1999-3 "Об образовании территории традиционного природопользования коренных малочисленных народов Российской Федерации, проживающих на территории Эвенкийского муниципального района, местного значения семейной (родовой) общины коренных малочисленных народов Севера "Нэлгэси" (Коряжья речка)" (вместе с "Положением о территории традиционного природопользования коренных малочисленных народов Российской Федерации, проживающих на территории Эвенкийского муниципального района, местного значения семейной (родовой) общины коренных малочисленных народов Севера "Нэлгэси" (Коряжья речка)")</p>	183
<p>Решение Эвенкийского районного Совета депутатов Красноярского края от 25.06.2021 N 4-1932-28 "Об образовании территории традиционного природопользования коренных малочисленных народов Российской Федерации, проживающих на территории Эвенкийского муниципального района, местного значения семейной (родовой) общины коренных малочисленных народов Севера "Сулимкай" (Красная гора)" (вместе с "Положением о территории традиционного природопользования коренных малочисленных народов Российской Федерации,</p>	192



значения семейной (родовой) общины коренных малочисленных народов Севера "Таимба" (Кузница")	
Решение Эвенкийского районного Совета депутатов Красноярского края от 19.03.2021 N 4-1885-25 "Об образовании территории традиционного природопользования коренных малочисленных народов Российской Федерации, проживающих на территории Эвенкийского муниципального района, местного значения семейной (родовой) общины коренных малочисленных народов Севера "Мадра" (Чуткая)" (вместе с "Положением о территории традиционного природопользования коренных малочисленных народов Российской Федерации, проживающих на территории Эвенкийского муниципального района, местного значения семейной (родовой) общины коренных малочисленных народов Севера "Мадра" (Чуткая)")	266
Постановление Администрации ТАО от 23.12.2003 N 495 "О создании территории традиционного природопользования "Попигай" (вместе с "Описанием границ территории традиционного природопользования окружного значения "Попигай", "Положением о территории традиционного природопользования "Попигай")	278
<b>Иркутская область</b>	288
Постановление Правительства Иркутской области от 26.07.2022 N 582-пп "Об образовании территории традиционного природопользования коренных малочисленных народов Севера, Сибири и Дальнего Востока Российской Федерации, проживающих в Иркутской области, регионального значения "Катангская", расположенной на территории муниципального образования "Катангский район" (вместе с "Положением о территории традиционного природопользования коренных малочисленных народов Севера, Сибири и Дальнего Востока Российской Федерации, проживающих в Иркутской области, регионального значения "Катангская", расположенной на территории муниципального образования "Катангский район")	288
Постановление Правительства Иркутской области от 26.11.2021 N 899-пп "Об образовании территории традиционного природопользования коренных малочисленных народов Севера, Сибири и Дальнего Востока Российской Федерации, проживающих в Иркутской области, регионального значения "Хандинская", расположенной на территории Казачинско-Ленского муниципального района Иркутской области" (вместе с "Положением о территории традиционного природопользования коренных малочисленных народов Севера, Сибири и Дальнего Востока Российской Федерации, проживающих в Иркутской области, регионального значения "Хандинская", расположенной на территории Казачинско-Ленского муниципального района Иркутской области")	294
Постановление Правительства Иркутской области от 29.12.2014 N 704-пп (ред. от 22.10.2018) "Об образовании территории традиционного природопользования коренных малочисленных народов Севера, Сибири и Дальнего Востока Российской Федерации, проживающих на территории Иркутской области, регионального значения, расположенной на территории муниципального образования "Качугский район" Иркутской области" (вместе с "Положением о территории традиционного природопользования коренных малочисленных народов Севера, Сибири и Дальнего Востока Российской Федерации, проживающих на территории Иркутской области, регионального значения,	300

расположенной на территории муниципального образования "Качугский район" Иркутской области")	
<b>Ямало-Ненецкий автономный округ</b>	308
Закон ЯНАО от 05.05.2010 N 52-ЗАО (ред. от 23.12.2019) "О территориях традиционного природопользования регионального значения в Ямало-Ненецком автономном округе" (принят Законодательным Собранием Ямало-Ненецкого автономного округа 21.04.2010)	308
Приказ Департамента по делам коренных малочисленных народов Севера ЯНАО от 11.09.2017 N 115-ОД "О комиссии по образованию территорий традиционного природопользования регионального значения в Ямало-Ненецком автономном округе" (вместе с "Положением о комиссии по образованию территорий традиционного природопользования регионального значения в Ямало-Ненецком автономном округе")	314
<b>Ненецкий автономный округ</b>	317
Постановление администрации НАО от 29.12.2001 N 1025 (ред. от 25.01.2019) "О территориях традиционного природопользования коренных малочисленных народов Севера в Ненецком автономном округе"	317
Постановление администрации НАО от 21.01.2002 N 25 (ред. от 10.07.2015) "Об образовании территории традиционного природопользования "Рассвет Севера"	327
Постановление администрации НАО от 21.01.2002 N 30 (ред. от 10.07.2015) "Об образовании территории традиционного природопользования "Дружба народов"	331
Постановление администрации НАО от 21.01.2002 N 29 (ред. от 10.07.2015) "Об образовании территории традиционного природопользования "Красный октябрь"	335
Постановление администрации НАО от 21.01.2002 N 26 (ред. от 10.07.2015) "Об образовании территории традиционного природопользования "Путь Ильича"	339
Постановление администрации НАО от 21.01.2002 N 32 (ред. от 24.04.2015) "Об образовании территории традиционного природопользования "Им. Выучейского"	343
Постановление администрации НАО от 21.01.2002 N 31 (ред. от 24.04.2015) "Об образовании территории традиционного природопользования "Ерв"	347
Постановление администрации НАО от 21.01.2002 N 28 (ред. от 24.04.2015) "Об образовании территории традиционного природопользования "Восход"	351
Постановление администрации НАО от 21.01.2002 N 27 (ред. от 24.04.2015) "Об образовании территории традиционного природопользования "Колгуев"	355



РОССИЙСКАЯ ФЕДЕРАЦИЯ

ФЕДЕРАЛЬНЫЙ ЗАКОН

**О ТЕРРИТОРИЯХ ТРАДИЦИОННОГО ПРИРОДОПОЛЬЗОВАНИЯ  
КОРЕННЫХ МАЛОЧИСЛЕННЫХ НАРОДОВ СЕВЕРА, СИБИРИ  
И ДАЛЬНЕГО ВОСТОКА РОССИЙСКОЙ ФЕДЕРАЦИИ <sup>1</sup>**

Принят  
Государственной Думой  
4 апреля 2001 года

Настоящий Федеральный закон устанавливает правовые основы образования, охраны и использования территорий традиционного природопользования коренных малочисленных народов Севера, Сибири и Дальнего Востока Российской Федерации для ведения ими на этих территориях традиционного природопользования и традиционного образа жизни.

**Глава I. ОБЩИЕ ПОЛОЖЕНИЯ**

**Статья 1. Основные понятия**

В настоящем Федеральном законе используются следующие основные понятия:

территории традиционного природопользования коренных малочисленных народов Севера, Сибири и Дальнего Востока Российской Федерации (далее - территории традиционного природопользования) - особо охраняемые территории, образованные для ведения традиционного природопользования и традиционного образа жизни коренными малочисленными народами Севера, Сибири и Дальнего Востока Российской Федерации;

традиционное природопользование коренными малочисленными народами Севера, Сибири и Дальнего Востока Российской Федерации (далее - традиционное природопользование) - исторически сложившиеся и обеспечивающие неистощительное природопользование способы использования объектов животного и растительного мира, других природных ресурсов коренными малочисленными народами Севера, Сибири и Дальнего Востока Российской Федерации;

обычаи коренных малочисленных народов Севера, Сибири и Дальнего Востока Российской Федерации (далее - обычаи малочисленных народов) - традиционно сложившиеся и широко применяемые коренными малочисленными народами Севера, Сибири и Дальнего Востока Российской Федерации (далее - малочисленные народы) правила ведения традиционного природопользования и традиционного образа жизни.

**Статья 2. Правовое регулирование отношений в области образования, охраны и использования территорий традиционного природопользования**

Правовое регулирование отношений в области образования, охраны и использования территорий традиционного природопользования осуществляется настоящим Федеральным

<sup>1</sup>

законом, другими федеральными законами и иными нормативными правовыми актами Российской Федерации, а также законами и иными нормативными правовыми актами субъектов Российской Федерации.

Если международным договором Российской Федерации установлены иные правила, чем те, которые предусмотрены законодательством Российской Федерации о территориях традиционного природопользования, применяются правила международного договора Российской Федерации. Решения межгосударственных органов, принятые на основании положений международных договоров Российской Федерации в их истолковании, противоречащем Конституции Российской Федерации, не подлежат исполнению в Российской Федерации. Такое противоречие может быть установлено в порядке, определенном федеральным конституционным законом.

Для целей настоящего Федерального закона правовое регулирование указанных отношений может осуществляться обычаями малочисленных народов, если такие обычаи не противоречат законодательству Российской Федерации, законодательству субъектов Российской Федерации.

### **Статья 3. Отношения, регулируемые настоящим Федеральным законом**

Настоящий Федеральный закон регулирует отношения в области образования, охраны и использования территорий традиционного природопользования для ведения на этих территориях традиционного природопользования и традиционного образа жизни лицами, относящимися к малочисленным народам, и общинами малочисленных народов, а также лицами, не относящимися к малочисленным народам, но постоянно проживающими в местах их традиционного проживания и традиционной хозяйственной деятельности, ведущими такие же, как и малочисленные народы, традиционное природопользование и традиционный образ жизни, в порядке, установленном законами субъектов Российской Федерации.

### **Статья 4. Цели настоящего Федерального закона**

Целями настоящего Федерального закона являются:

защита исконной среды обитания и традиционного образа жизни малочисленных народов;

сохранение и развитие самобытной культуры малочисленных народов;

сохранение на территориях традиционного природопользования биологического разнообразия.

## **Глава II. ОБРАЗОВАНИЕ ТЕРРИТОРИЙ ТРАДИЦИОННОГО ПРИРОДОПОЛЬЗОВАНИЯ**

### **Статья 5. Виды территорий традиционного природопользования**

С учетом особенностей правового режима территорий традиционного природопользования такие территории относятся к особо охраняемым территориям федерального, регионального и местного значения.

### **Статья 6. Порядок образования территорий традиционного природопользования федерального значения**

Образование территорий традиционного природопользования федерального значения осуществляется решениями Правительства Российской Федерации по согласованию с органами государственной власти соответствующих субъектов Российской Федерации на

основании обращений лиц, относящихся к малочисленным народам, и общин малочисленных народов или их уполномоченных представителей.

### **Статья 7. Порядок образования территорий традиционного природопользования регионального значения**

Образование территорий традиционного природопользования регионального значения осуществляется решениями органов исполнительной власти субъектов Российской Федерации на основании обращений лиц, относящихся к малочисленным народам, и общин малочисленных народов или их уполномоченных представителей.

Образование территорий традиционного природопользования регионального значения, находящихся на территориях нескольких субъектов Российской Федерации, осуществляется решениями органов исполнительной власти соответствующих субъектов Российской Федерации.

### **Статья 8. Порядок образования территорий традиционного природопользования местного значения**

Образование территорий традиционного природопользования местного значения осуществляется решениями органов местного самоуправления на основании обращений лиц, относящихся к малочисленным народам, и общин малочисленных народов или их уполномоченных представителей.

Образование территорий традиционного природопользования местного значения, находящихся на территориях нескольких муниципальных образований, осуществляется решениями органов местного самоуправления соответствующих муниципальных образований.

### **Статья 9. Размеры и границы территорий традиционного природопользования**

Размеры территорий традиционного природопользования определяются с учетом следующих условий:

поддержания достаточных для обеспечения возобновляемости и сохранения биологического разнообразия популяций растений и животных;

возможности осуществления лицами, относящимися к малочисленным народам, различных видов традиционного природопользования;

сохранения исторически сложившихся социальных и культурных связей лиц, относящихся к малочисленным народам;

сохранения целостности объектов историко-культурного наследия.

Границы территорий традиционного природопользования различных видов утверждаются соответственно Правительством Российской Федерации, органами исполнительной власти субъектов Российской Федерации, органами местного самоуправления.

Уполномоченный Правительством Российской Федерации федеральный орган исполнительной власти, органы исполнительной власти субъектов Российской Федерации, органы местного самоуправления информируют население об образовании территорий традиционного природопользования.

### **Статья 10. Части территорий традиционного природопользования**

На территориях традиционного природопользования могут выделяться следующие их части:

поселения, в том числе поселения, имеющие временное значение и непостоянный состав населения, стационарные жилища, стойбища, стоянки оленеводов, охотников, рыболовов;

участки земли и водного пространства, используемые для ведения традиционного природопользования и традиционного образа жизни, в том числе олени пастбища, охотничьи и иные угодья, участки акваторий моря для осуществления рыболовства, сбора дикорастущих растений;

объекты историко-культурного наследия, в том числе культовые сооружения, места древних поселений и места захоронений предков и иные объекты, имеющие культурную, историческую, религиозную ценность;

иные части территорий традиционного природопользования, предусмотренные законодательством Российской Федерации, законодательством субъектов Российской Федерации.

### **Глава III. ПРАВОВОЙ РЕЖИМ ТЕРРИТОРИЙ ТРАДИЦИОННОГО ПРИРОДОПОЛЬЗОВАНИЯ**

#### **Статья 11. Правовой режим территорий традиционного природопользования**

Правовой режим территорий традиционного природопользования устанавливается положениями о территориях традиционного природопользования, утвержденными соответственно уполномоченным Правительством Российской Федерации федеральным органом исполнительной власти, органами исполнительной власти субъектов Российской Федерации, органами местного самоуправления с участием лиц, относящихся к малочисленным народам, и общин малочисленных народов или их уполномоченных представителей.

Земельные участки и другие обособленные природные объекты, находящиеся в пределах границ территорий традиционного природопользования, предоставляются лицам, относящимся к малочисленным народам, и общинам малочисленных народов в соответствии с законодательством Российской Федерации. Земли и земельные участки в местах традиционного проживания и традиционной хозяйственной деятельности могут также использоваться указанными лицами и общинами на основании разрешения органа государственной власти или органа местного самоуправления, выданного в случае и в порядке, которые установлены земельным законодательством.

#### **Статья 12. Изъятие земельных участков и других обособленных природных объектов, находящихся в пределах границ территорий традиционного природопользования**

Изъятие земельных участков и других обособленных природных объектов, находящихся в пределах границ территорий традиционного природопользования, для государственных или муниципальных нужд осуществляется в порядке, установленном гражданским и земельным законодательством. Лицам, относящимся к малочисленным народам, и общинам малочисленных народов предоставляется возмещение за изъятое у них для государственных или муниципальных нужд имущество.

#### **Статья 13. Использование природных ресурсов, находящихся на территориях традиционного природопользования**

Использование природных ресурсов, находящихся на территориях традиционного природопользования, для обеспечения ведения традиционного образа жизни осуществляется лицами, относящимися к малочисленным народам, и общинами малочисленных народов в

соответствии с законодательством Российской Федерации, а также обычаями малочисленных народов.

Лица, не относящиеся к малочисленным народам, но постоянно проживающие на территориях традиционного природопользования, пользуются природными ресурсами для личных нужд, если это не нарушает правовой режим территорий традиционного природопользования.

Пользование природными ресурсами, находящимися на территориях традиционного природопользования, гражданами и юридическими лицами для осуществления предпринимательской деятельности допускается, если указанная деятельность не нарушает правовой режим территорий традиционного природопользования.

На земельных участках, находящихся в пределах границ территорий традиционного природопользования, для обеспечения кочевки оленей, водопоя животных, проходов, проездов, водоснабжения, прокладки и эксплуатации линий электропередачи, связи и трубопроводов, а также других нужд могут устанавливаться сервитуты в соответствии с законодательством, если это не нарушает правовой режим территорий традиционного природопользования.

#### **Статья 14. Пользование общераспространенными полезными ископаемыми, находящимися на территориях традиционного природопользования**

Лица, относящиеся к малочисленным народам, и общины малочисленных народов вправе безвозмездно пользоваться общераспространенными полезными ископаемыми, находящимися на территориях традиционного природопользования, для личных нужд.

### **Глава IV. ОХРАНА ОКРУЖАЮЩЕЙ СРЕДЫ И ОБЪЕКТОВ ИСТОРИКО-КУЛЬТУРНОГО НАСЛЕДИЯ В ПРЕДЕЛАХ ГРАНИЦ ТЕРРИТОРИЙ ТРАДИЦИОННОГО ПРИРОДОПОЛЬЗОВАНИЯ**

#### **Статья 15. Охрана окружающей среды в пределах границ территорий традиционного природопользования**

Охрана окружающей среды в пределах границ территорий традиционного природопользования обеспечивается органами исполнительной власти Российской Федерации, органами исполнительной власти субъектов Российской Федерации, органами местного самоуправления, а также лицами, относящимися к малочисленным народам, и общинами малочисленных народов.

#### **Статья 16. Сохранение объектов историко-культурного наследия в пределах границ территорий традиционного природопользования**

Объекты историко-культурного наследия в пределах границ территорий традиционного природопользования (древние поселения, другие памятники истории и культуры, культовые сооружения, места захоронения предков и иные имеющие историческую и культурную ценность объекты) могут использоваться только в соответствии с их назначением.

Научные или иные изыскания в отношении объектов историко-культурного наследия в пределах границ территорий традиционного природопользования проводятся, если указанная деятельность не нарушает правовой режим территорий традиционного природопользования.

### **Глава V. ОТВЕТСТВЕННОСТЬ ЗА НАРУШЕНИЕ НАСТОЯЩЕГО ФЕДЕРАЛЬНОГО ЗАКОНА**

## **Статья 17. Ответственность за нарушение настоящего Федерального закона**

Лица, нарушающие настоящий Федеральный закон, несут ответственность в соответствии с законодательством Российской Федерации и законодательством субъектов Российской Федерации.

## **Глава VI. ЗАКЛЮЧИТЕЛЬНЫЕ ПОЛОЖЕНИЯ**

### **Статья 18. Вступление в силу настоящего Федерального закона**

1. Настоящий Федеральный закон вступает в силу со дня его официального опубликования.

2. Президенту Российской Федерации и Правительству Российской Федерации привести свои нормативные правовые акты в соответствие с настоящим Федеральным законом.

Президент  
Российской Федерации  
В.ПУТИН

Москва, Кремль  
7 мая 2001 года  
N 49-ФЗ

-----

**ЗАКОН**

**РЕСПУБЛИКИ САХА (ЯКУТИЯ)**

**О ТЕРРИТОРИЯХ ТРАДИЦИОННОГО ПРИРОДОПОЛЬЗОВАНИЯ И  
ТРАДИЦИОННОЙ ХОЗЯЙСТВЕННОЙ ДЕЯТЕЛЬНОСТИ КОРЕННЫХ  
МАЛОЧИСЛЕННЫХ НАРОДОВ СЕВЕРА РЕСПУБЛИКИ САХА (ЯКУТИЯ)**

Принят постановлением  
Государственного Собрания (Ил Тумэн)  
Республики Саха (Якутия)  
от 13.07.2006 З N 756-III

Настоящий закон устанавливает порядок образования, охраны и использования территорий традиционного природопользования и традиционной хозяйственной деятельности коренных малочисленных народов Севера Республики Саха (Якутия) для ведения ими на этих территориях традиционного природопользования, традиционной хозяйственной деятельности и традиционного образа жизни, а также для решения экономических, социальных и демографических проблем.

**Глава 1. ОБЩИЕ ПОЛОЖЕНИЯ**

**Статья 1. Основные понятия, используемые в настоящем законе**

В настоящем законе используются следующие основные понятия:

1) территории традиционного природопользования и традиционной хозяйственной деятельности коренных малочисленных народов Севера Республики Саха (Якутия) (далее - территории традиционного природопользования и традиционной хозяйственной деятельности) - особо охраняемые территории, образованные для ведения традиционного природопользования, традиционной хозяйственной деятельности и традиционного образа жизни коренными малочисленными народами Севера Республики Саха (Якутия) (далее - малочисленные народы);

2) традиционное природопользование малочисленными народами (далее - традиционное природопользование) - исторически сложившиеся и обеспечивающие неистощительное природопользование способы использования объектов животного и растительного мира, других природных ресурсов малочисленными народами;

3) традиционная хозяйственная деятельность малочисленных народов (далее - традиционная хозяйственная деятельность) - исторически сложившиеся способы природопользования и виды традиционной хозяйственной деятельности, присущие малочисленным народам;

4) обычаи малочисленных народов - традиционно сложившиеся и широко применяемые малочисленными народами правила ведения традиционного природопользования и традиционного образа жизни;

5) традиционный образ жизни малочисленных народов (далее - традиционный образ жизни) - исторически сложившийся способ жизнеобеспечения малочисленных народов, основанный на историческом опыте их предков в области природопользования, самобытной

социальной организации проживания, самобытной культуры, сохранения обычаев и верований;

б) исконная среда обитания малочисленных народов - исторически сложившийся ареал, в пределах которого малочисленные народы осуществляют культурную и бытовую жизнедеятельность и который влияет на их самоидентификацию, образ жизни;

7) уполномоченные представители малочисленных народов - физические лица или организации, которые в соответствии с федеральным законодательством и законодательством Республики Саха (Якутия) представляют интересы этих народов.

## **Статья 2. Правовое регулирование отношений в области образования, охраны и использования территорий традиционного природопользования и традиционной хозяйственной деятельности**

1. Правовое регулирование отношений в области образования, охраны и использования территорий традиционного природопользования и традиционной хозяйственной деятельности осуществляется в соответствии с федеральными законами, иными нормативными правовыми актами Российской Федерации, настоящим законом, другими законами Республики Саха (Якутия) и иными нормативными правовыми актами Республики Саха (Якутия), а также правилами международного договора Российской Федерации.

2. Для целей настоящего закона правовое регулирование указанных отношений может осуществляться обычаями малочисленных народов, если такие обычаи не противоречат федеральному законодательству и законодательству Республики Саха (Якутия).

## **Статья 3. Отношения, регулируемые настоящим законом**

Настоящий закон регулирует отношения в области образования, охраны и использования территорий традиционного природопользования и традиционной хозяйственной деятельности для ведения на этих территориях традиционного природопользования, традиционной хозяйственной деятельности и традиционного образа жизни лицами, относящимися к малочисленным народам, и общинами малочисленных народов, а также лицами, не относящимися к малочисленным народам, но постоянно проживающими в местах их традиционного проживания и традиционной хозяйственной деятельности, ведущими такие же, как и малочисленные народы, традиционное природопользование, традиционную хозяйственную деятельность и традиционный образ жизни, в порядке, установленном законами Республики Саха (Якутия).

### **Статья 3.1. Органы, осуществляющие полномочия в области образования, использования, охраны территорий традиционного природопользования и традиционной хозяйственной деятельности**

1. Правительство Республики Саха (Якутия) определяет орган, координирующий вопросы образования территорий традиционного природопользования и традиционной хозяйственной деятельности и уполномоченный на ведение реестра территорий традиционного природопользования и традиционной хозяйственной деятельности (далее - уполномоченный орган).

2. Органами, осуществляющими полномочия в области образования, использования, охраны территорий традиционного природопользования и традиционной хозяйственной деятельности, являются Правительство Республики Саха (Якутия), уполномоченный орган и органы местного самоуправления.

3. Уполномоченный орган и органы местного самоуправления в пределах своей компетенции координируют деятельность органов исполнительной власти Республики Саха (Якутия) и органов местного самоуправления в сфере образования, организации и



функционирования территорий традиционного природопользования и традиционной хозяйственной деятельности, в том числе ведение реестра территорий традиционного природопользования и традиционной хозяйственной деятельности.

#### **Статья 4. Цели настоящего закона**

Целями настоящего закона являются:

- 1) защита исконной среды обитания и традиционного образа жизни малочисленных народов;
- 2) сохранение и развитие самобытной культуры малочисленных народов;
- 3) сохранение и развитие традиционной хозяйственной деятельности и промыслов малочисленных народов;
- 4) сохранение на территориях традиционного природопользования и традиционной хозяйственной деятельности биологического разнообразия.

#### **Статья 5. Субъекты традиционного природопользования и традиционной хозяйственной деятельности**

Субъектами традиционного природопользования и традиционной хозяйственной деятельности являются:

- 1) общины малочисленных народов;
- 2) утратил силу. - Закон РС(Я) от 28.05.2015 1456-3 N 467-V;
- 3) лица, относящиеся к малочисленным народам;
- 4) лица, не относящиеся к малочисленным народам, но постоянно проживающие в местах их традиционного проживания и традиционной хозяйственной деятельности, ведущие такие же, как малочисленные народы, традиционное природопользование, традиционную хозяйственную деятельность и традиционный образ жизни.

#### **Статья 6. Виды традиционного природопользования и традиционной хозяйственной деятельности**

Видами традиционного природопользования и традиционной хозяйственной деятельности являются:

- 1) животноводство, в том числе кочевое (оленоводство, коневодство, яководство, овцеводство);
- 2) переработка продукции животноводства, включая сбор, заготовку и выделку шкур, шерсти, волоса, окостенелых рогов, копыт, пантов, костей, эндокринных желез, мяса, субпродуктов;
- 3) собаководство (разведение оленегонных, ездовых и охотничьих собак);
- 4) разведение зверей, переработка и реализация продукции звероводства;
- 5) бортничество, пчеловодство;
- 6) рыболовство (в том числе морской зверобойный промысел) и реализация водных биологических ресурсов;
- 7) промысловая охота, переработка и реализация охотничьей продукции;
- 8) земледелие (огородничество), а также разведение и переработка ценных в лекарственном отношении растений;
- 9) заготовка древесины и недревесных лесных ресурсов для собственных нужд;
- 10) собирательство (заготовка, переработка и реализация пищевых лесных ресурсов, сбор лекарственных растений);
- 11) добыча и переработка общераспространенных полезных ископаемых для собственных нужд;

12) художественные промыслы и народные ремесла (кузнечное и железоделательное ремесло, изготовление утвари, инвентаря, лодок, нарт, иных традиционных средств передвижения, музыкальных инструментов, берестяных изделий, чучел промысловых зверей и птиц, сувениров из меха оленей и промысловых зверей и птиц, иных материалов, плетение из трав и иных растений, вязание сетей, резьба по кости, резьба по дереву, пошив национальной одежды и другие виды промыслов и ремесел, связанные с обработкой меха, кожи, кости и других материалов);

13) строительство национальных традиционных жилищ и других построек, необходимых для осуществления традиционных видов хозяйственной деятельности.

### **Статья 7. Нетрадиционное природопользование и нетрадиционная хозяйственная деятельность на территориях традиционного природопользования и традиционной хозяйственной деятельности**

Нетрадиционное природопользование и нетрадиционная хозяйственная деятельность на территориях традиционного природопользования и традиционной хозяйственной деятельности осуществляются субъектами традиционного природопользования и традиционной хозяйственной деятельности в соответствии с федеральным законодательством и законодательством Республики Саха (Якутия).

## **Глава 2. ОБРАЗОВАНИЕ ТЕРРИТОРИЙ ТРАДИЦИОННОГО ПРИРОДОПОЛЬЗОВАНИЯ И ТРАДИЦИОННОЙ ХОЗЯЙСТВЕННОЙ ДЕЯТЕЛЬНОСТИ**

### **Статья 8. Виды территорий традиционного природопользования и традиционной хозяйственной деятельности**

1. С учетом особого правового режима территории традиционного природопользования и традиционной хозяйственной деятельности относятся к особо охраняемым территориям федерального, республиканского и местного значения.

2. Порядок отнесения земель к землям особо охраняемых территорий республиканского и местного значения, порядок использования и охраны земель особо охраняемых территорий республиканского и местного значения устанавливаются Правительством Республики Саха (Якутия) и органами местного самоуправления.

### **Статья 9. Порядок образования территорий традиционного природопользования и традиционной хозяйственной деятельности республиканского значения**

Образование территорий традиционного природопользования и традиционной хозяйственной деятельности республиканского значения осуществляется решениями Правительства Республики Саха (Якутия) на основании обращений субъектов традиционного природопользования и традиционной хозяйственной деятельности.

### **Статья 10. Порядок образования территорий традиционного природопользования и традиционной хозяйственной деятельности местного значения**

1. Образование территорий традиционного природопользования и традиционной хозяйственной деятельности местного значения осуществляется решениями органов местного самоуправления на основании обращений лиц, относящихся к малочисленным народам, и

общин малочисленных народов или уполномоченных представителей малочисленных народов.

2. Образование территорий традиционного природопользования и традиционной хозяйственной деятельности местного значения, находящихся на территориях нескольких муниципальных образований, осуществляется решениями органов местного самоуправления соответствующих муниципальных образований.

## **Статья 11. Размеры и границы территорий традиционного природопользования и традиционной хозяйственной деятельности**

1. Размеры территорий традиционного природопользования и традиционной хозяйственной деятельности определяются с учетом следующих условий:

1) поддержания достаточных для обеспечения возобновляемости и сохранения биологического разнообразия популяций растений и животных;

2) возможности осуществления лицами, относящимися к малочисленным народам, различных видов традиционного природопользования и традиционной хозяйственной деятельности;

3) сохранения исторически сложившихся социальных и культурных связей лиц, относящихся к малочисленным народам;

4) сохранения целостности объектов историко-культурного наследия.

2. Границы территорий традиционного природопользования и традиционной хозяйственной деятельности различных видов утверждаются соответственно Правительством Республики Саха (Якутия), органами местного самоуправления.

Границы таких зон закрепляются на местности специальными информационными знаками, указывающими их правовой статус и режим использования.

Уполномоченный орган, органы местного самоуправления информируют население об образовании территорий традиционного природопользования и традиционной хозяйственной деятельности.

## **Статья 12. Части территорий традиционного природопользования и традиционной хозяйственной деятельности**

На территориях традиционного природопользования и традиционной хозяйственной деятельности могут выделяться следующие их части:

1) поселения, в том числе поселения, имеющие временное значение и непостоянный состав населения, стационарные жилища, стойбища, стоянки оленеводов, охотников, рыболовов;

2) участки земли и водного пространства, используемые для ведения традиционного природопользования и традиционного образа жизни, в том числе олени пастбища, охотничьи и иные угодья, участки акваторий моря для осуществления рыболовства, сбора дикорастущих растений;

3) объекты историко-культурного наследия, в том числе культовые сооружения, места древних поселений и места захоронений предков и иные объекты, имеющие культурную, историческую, религиозную ценность;

4) места обитания редких и находящихся под угрозой исчезновения видов животных, водоохранные и нерестоохранные зоны рек;

5) иные части территорий традиционного природопользования и традиционной хозяйственной деятельности, предусмотренные федеральным законодательством и законодательством Республики Саха (Якутия).

### **Глава 3. ПРАВОВОЙ РЕЖИМ ТЕРРИТОРИЙ ТРАДИЦИОННОГО ПРИРОДОПОЛЬЗОВАНИЯ И ТРАДИЦИОННОЙ ХОЗЯЙСТВЕННОЙ ДЕЯТЕЛЬНОСТИ, ПОЛЬЗОВАНИЕ ПОЛЕЗНЫМИ ИСКОПАЕМЫМИ, ИСПОЛЬЗОВАНИЕ ПРИРОДНЫХ РЕСУРСОВ**

#### **Статья 13. Правовой режим территорий традиционного природопользования и традиционной хозяйственной деятельности**

1. Правовой режим территорий традиционного природопользования и традиционной хозяйственной деятельности устанавливается положениями о территориях традиционного природопользования и традиционной хозяйственной деятельности, утвержденными соответственно Правительством Республики Саха (Якутия), органами местного самоуправления с участием лиц, относящихся к малочисленным народам, и общин малочисленных народов или уполномоченных представителей малочисленных народов.

1.1. Земельные участки на территориях традиционного природопользования и традиционной хозяйственной деятельности относятся к землям природоохранного назначения.

1.2. В пределах земель природоохранного назначения вводится особый правовой режим использования земель, ограничивающий или запрещающий виды деятельности, которые несовместимы с основным назначением этих земель. Порядок природопользования на указанных территориях устанавливается федеральными законами.

2. Земельные участки и другие обособленные природные объекты, находящиеся в пределах границ территорий традиционного природопользования и традиционной хозяйственной деятельности, предоставляются лицам, относящимся к малочисленным народам, и общинам малочисленных народов в соответствии с федеральным законодательством.

2.1. Земли и земельные участки в местах традиционного проживания и традиционной хозяйственной деятельности малочисленных народов могут также использоваться указанными лицами и их общинами на основании разрешения органа государственной власти или органа местного самоуправления, выданного в случае и в порядке, которые установлены земельным законодательством.

2.2. При предоставлении земельных участков в местах традиционного проживания и традиционной хозяйственной деятельности малочисленных народов для целей, не связанных с их традиционной хозяйственной деятельностью и традиционными промыслами, могут проводиться сходы, референдумы граждан по вопросам предоставления земельных участков для строительства объектов, размещение которых затрагивает законные интересы указанных народов. Предоставление земельных участков осуществляется с учетом результатов данных сходов или референдумов.

3. В случае изъятия земельных участков и других обособленных природных объектов, находящихся в пределах территорий традиционного природопользования и традиционной хозяйственной деятельности, для государственных и муниципальных нужд лицам, относящимся к малочисленным народам, и общинам малочисленных народов предоставляются равноценные участки и другие природные объекты, а также возмещаются убытки, причиненные таким изъятием. Процедура изъятия производится после предварительного уведомления, консультаций и с согласия лиц, пользующихся территориями традиционного природопользования и традиционной хозяйственной деятельности.

#### **Статья 14. Пользование общераспространенными полезными ископаемыми, находящимися на территориях традиционного природопользования и традиционной хозяйственной деятельности**

Лица, относящиеся к малочисленным народам, и общины малочисленных народов вправе безвозмездно пользоваться общераспространенными полезными ископаемыми, находящимися на территориях традиционного природопользования и традиционной хозяйственной деятельности, для личных нужд.

#### **Статья 15. Использование природных ресурсов, находящихся на территориях традиционного природопользования и традиционной хозяйственной деятельности**

1. Использование природных ресурсов, находящихся на территориях традиционного природопользования и традиционной хозяйственной деятельности, для обеспечения ведения традиционного образа жизни осуществляется лицами, относящимися к малочисленным народам, и общинами малочисленных народов в соответствии с федеральным законодательством, а также обычаями малочисленных народов.

2. Лица, не относящиеся к малочисленным народам, но постоянно проживающие на территориях традиционного природопользования и традиционной хозяйственной деятельности, пользуются природными ресурсами для личных нужд, если это не нарушает правовой режим территорий традиционного природопользования и традиционной хозяйственной деятельности.

3. Пользование природными ресурсами, находящимися на территориях традиционного природопользования и традиционной хозяйственной деятельности, гражданами и юридическими лицами для осуществления предпринимательской деятельности допускается, если указанная деятельность не нарушает правовой режим территорий традиционного природопользования и традиционной хозяйственной деятельности.

### **Глава 4. ОХРАНА ОКРУЖАЮЩЕЙ СРЕДЫ И ОБЪЕКТОВ ИСТОРИКО-КУЛЬТУРНОГО НАСЛЕДИЯ В ПРЕДЕЛАХ ГРАНИЦ ТЕРРИТОРИЙ ТРАДИЦИОННОГО ПРИРОДОПОЛЬЗОВАНИЯ И ТРАДИЦИОННОЙ ХОЗЯЙСТВЕННОЙ ДЕЯТЕЛЬНОСТИ**

#### **Статья 16. Охрана окружающей среды в пределах границ территорий традиционного природопользования и традиционной хозяйственной деятельности**

Охрана окружающей среды в пределах границ территорий традиционного природопользования и традиционной хозяйственной деятельности обеспечивается органами исполнительной власти Республики Саха (Якутия), органами местного самоуправления, а также субъектами традиционного природопользования и традиционной хозяйственной деятельности в соответствии с федеральным законодательством и законодательством Республики Саха (Якутия).

#### **Статья 17. Сохранение объектов историко-культурного наследия в пределах границ территорий традиционного природопользования и традиционной хозяйственной деятельности**

1. Объекты историко-культурного наследия в пределах границ территорий традиционного природопользования и традиционной хозяйственной деятельности (древние поселения, другие памятники истории и культуры, культовые сооружения, места захоронения предков и иные имеющие историческую и культурную ценность объекты) могут использоваться только в соответствии с их назначением.

2. Научные или иные изыскания в отношении объектов историко-культурного наследия в пределах границ территорий традиционного природопользования и традиционной

хозяйственной деятельности проводятся, если указанная деятельность не нарушает правовой режим территорий традиционного природопользования и традиционной хозяйственной деятельности.

## **Глава 5. КОНТРОЛЬ ЗА СОБЛЮДЕНИЕМ НАСТОЯЩЕГО ЗАКОНА, ОТВЕТСТВЕННОСТЬ ЗА ЕГО НАРУШЕНИЕ, ОБЖАЛОВАНИЕ РЕШЕНИЙ ОРГАНОВ ГОСУДАРСТВЕННОЙ ВЛАСТИ РЕСПУБЛИКИ САХА (ЯКУТИЯ) И ОРГАНОВ МЕСТНОГО САМОУПРАВЛЕНИЯ**

### **Статья 18. Контроль за соблюдением настоящего закона, ответственность за его нарушение**

1. Контроль за соблюдением настоящего закона осуществляется органами исполнительной власти Республики Саха (Якутия), органами местного самоуправления, а также уполномоченными представителями малочисленных народов.

2. Лица, виновные в нарушении настоящего закона, несут ответственность в соответствии с федеральным законодательством и законодательством Республики Саха (Якутия).

### **Статья 19. Обжалование решений органов государственной власти Республики Саха (Якутия) и органов местного самоуправления**

Малочисленные народы и общины малочисленных народов, уполномоченные представители малочисленных народов имеют право на обжалование решений органов государственной власти Республики Саха (Якутия) и органов местного самоуправления, приводящих к ухудшению условий их проживания и деятельности, в соответствии с законодательством.

## **Глава 6. ЗАКЛЮЧИТЕЛЬНЫЕ ПОЛОЖЕНИЯ**

### **Статья 20. Вступление в силу настоящего закона**

Настоящий закон вступает в силу по истечении десяти дней со дня его официального опубликования.

Президент  
Республики Саха (Якутия)  
В.ШТЫРОВ

г. Якутск  
13 июля 2006 года  
370-3 N 755-III

## **ПРАВИТЕЛЬСТВО РЕСПУБЛИКИ САХА (ЯКУТИЯ)**

### **ПОСТАНОВЛЕНИЕ от 22 июня 2006 г. N 267**

#### **ОБ УТВЕРЖДЕНИИ ПОЛОЖЕНИЯ О ТЕРРИТОРИЯХ ТРАДИЦИОННОГО ПРИРОДОПОЛЬЗОВАНИЯ КОРЕННЫХ МАЛОЧИСЛЕННЫХ НАРОДОВ СЕВЕРА РЕСПУБЛИКИ САХА (ЯКУТИЯ)**

В целях реализации Федерального закона "О территориях традиционного природопользования коренных малочисленных народов Севера, Сибири и Дальнего Востока Российской Федерации" от 7 мая 2001 года N 49-ФЗ, статей 19, 20, 21 Закона Республики Саха (Якутия) от 31 марта 2005 г. 227-З N 461-III "О правовом статусе коренных малочисленных народов Севера (новая редакция)" Правительство Республики Саха (Якутия) постановляет:

1. Утвердить Положение о территориях традиционного природопользования, коренных малочисленных народов Севера Республики Саха (Якутия) согласно приложению.
2. Опубликовать настоящее постановление в республиканских средствах массовой информации.
3. Контроль исполнения настоящего постановления возложить на заместителя Председателя Правительства Республики Саха (Якутия) Соловьева А.Ю.

Председатель Правительства  
Республики Саха (Якутия)  
Е.БОРИСОВ

Утверждено  
постановлением Правительства  
Республики Саха (Якутия)  
от 22 июня 2006 г. N 267

#### **ПОЛОЖЕНИЕ О ТЕРРИТОРИЯХ ТРАДИЦИОННОГО ПРИРОДОПОЛЬЗОВАНИЯ КОРЕННЫХ МАЛОЧИСЛЕННЫХ НАРОДОВ СЕВЕРА РЕСПУБЛИКИ САХА (ЯКУТИЯ)**

Настоящее Положение устанавливает порядок образования территорий традиционного природопользования коренных малочисленных народов Севера Республики Саха (Якутия), определяет правовой режим использования природных ресурсов в пределах таких территорий и направлено на решение экономических, социальных, экологических и демографических проблем в интересах обеспечения традиционного образа жизни этих народов.

##### **I. Общие положения**

1.1. Территориями традиционного природопользования коренных малочисленных народов Севера Республики Саха (Якутия) (далее - территории традиционного природопользования) согласно законодательству Российской Федерации являются особо охраняемые территории, образованные для ведения традиционного природопользования и традиционного образа жизни коренными малочисленными народами Севера Республики Саха (Якутия).

1.2. - 1.3. Утратили силу. - Постановление Правительства РС(Я) от 01.07.2016 N 222.

1.4. Территории, отнесенные в соответствии с настоящим Положением к территориям традиционного природопользования, становятся объектами права субъектов традиционного природопользования после проведения работ по определению перечня координат характерных точек границ территорий традиционного природопользования и внесения сведений о территориях традиционного природопользования в Государственный кадастр недвижимости.

Субъекты традиционного природопользования, определенные статьей 5 Закона Республики Саха (Якутия) от 13 июля 2006 года 370-З N 755-III "О территориях традиционного природопользования и традиционной хозяйственной деятельности коренных малочисленных народов Севера Республики Саха (Якутия)" (далее - субъекты традиционного природопользования), обладают правом на получение долгосрочных лицензий на пользование животным миром и заключение договоров пользования, аренды, освоения земельных участков в пределах территорий традиционного природопользования, а также на пользование общераспространенными полезными ископаемыми для собственных нужд в соответствии с действующим законодательством.

1.5. Территориями традиционного природопользования являются земли и водоемы, находящиеся на территории традиционного природопользования, служащие средой обитания и распространения объектов животного и растительного мира, в пределах которых в установленном порядке разрешается ведение традиционных видов природопользования, предусмотренных статьей 6 Закона Республики Саха (Якутия) от 13 июля 2006 года 370-З N 755-III "О территориях традиционного природопользования и традиционной хозяйственной деятельности коренных малочисленных народов Севера Республики Саха (Якутия)", субъектами традиционного природопользования.

1.6. Предоставление традиционных угодий в пределах территорий традиционного природопользования в Республике Саха (Якутия) субъектам традиционного природопользования осуществляется в порядке, определенном законами и иными нормативными правовыми актами Российской Федерации и Республики Саха (Якутия).

1.7. Использование территории традиционного природопользования для спортивной охоты, любительского рыболовства, сбора дикоросов субъектами, не предусмотренными статьей 5 Закона Республики Саха (Якутия) от 13 июля 2006 г. 370-З N 755-III "О территориях традиционного природопользования и традиционной хозяйственной деятельности коренных малочисленных народов Севера Республики Саха (Якутия)", осуществляется в соответствии с федеральным и республиканским законодательством.

1.8. Ведение хозяйственной деятельности на территории традиционного природопользования не должно ухудшать общее состояние окружающей природной среды.

1.9. Отношения, связанные с использованием и охраной природных ресурсов на территории традиционного природопользования в Республике Саха (Якутия), регулируются законами и иными нормативными правовыми актами Российской Федерации и Республики Саха (Якутия).

## II. Порядок выделения в состав территорий традиционного природопользования

2.1. Правительство Республики Саха (Якутия) определяет орган, координирующий вопросы образования территорий традиционного природопользования и уполномоченный на ведение реестра территорий традиционного природопользования (далее - Уполномоченный орган). Уполномоченный орган своим приказом утверждает Порядок ведения реестра территорий традиционного природопользования.

2.2. Образование территорий традиционного природопользования республиканского значения утверждается постановлением Правительства Республики Саха (Якутия) на



основании обращений лиц, относящихся к коренным малочисленным народам, общин коренных малочисленных народов или их уполномоченных представителей.

Положение о территориях традиционного природопользования утверждается с участием лиц, относящихся к коренным малочисленным народам, общин коренных малочисленных народов или их уполномоченных представителей.

2.3. Утратил силу. - Постановление Правительства РС(Я) от 01.07.2016 N 222.

2.4. Границы территорий традиционного природопользования определяются на основании учета исторически сложившихся мест традиционной хозяйственной деятельности, продуктивности возобновляемых природных ресурсов, возможности осуществления лицами, относящимися к коренным малочисленным народам, различных видов традиционного природопользования и перспектив развития традиционных видов хозяйственной деятельности с учетом конкретных местных условий и утверждаются Правительством Республики Саха (Якутия).

2.5. При необходимости в состав территорий традиционного природопользования могут включаться объекты республиканского значения или их участки, а также зоны ограниченной промышленной деятельности и зоны иного функционального назначения при наличии положительного заключения государственной экологической экспертизы.

Размеры таких зон закрепляются на местности специальными информационными знаками, указывающими правовой статус зоны и режим использования.

### III. Зонирование территорий традиционного природопользования

3.1. Территории традиционного природопользования могут состоять из различных частей (зон) разного функционального назначения.

3.2. На территории традиционного природопользования могут выделяться следующие их части (зоны):

поселения, в том числе поселения, имеющие временное значение и непостоянный состав населения, стационарные жилища, стойбища, стоянки оленеводов, охотников, рыболовов;

участки земли и водного пространства, используемые для ведения различных видов традиционного природопользования и традиционного образа жизни (традиционные уголья);

участки и объекты историко-культурного наследия, в том числе культовые сооружения, места древних поселений и места захоронений предков и иные объекты, имеющие культурную, историческую, религиозную ценность;

участки, полностью или частично изъятые из хозяйственного использования и оборота с целью сохранения или восстановления особо важных для традиционной деятельности природных комплексов и природных ресурсов, для которых установлен особый правовой режим;

участки ограниченного хозяйственного использования, в пределах которых допускается пользование природными ресурсами (лесопользование, водопользование, добыча общераспространенных полезных ископаемых) субъектами традиционного природопользования безвозмездно для собственных нужд;

участки, на которых ограничено допускаются определенные виды хозяйственной деятельности не субъектами традиционного природопользования для обеспечения кочевки оленей, водопоя животных, пользования объектами животного мира, проходов, проездов, водоснабжения, прокладки и эксплуатации линий электропередачи, связи и трубопроводов, строительства дорог и мостов;

участки, на которых допускается хозяйственная деятельность не субъектами традиционного природопользования по добыче полезных ископаемых, заготовке древесины, сельскохозяйственному производству, строительству объектов промышленного назначения.

3.3. Части (зоны) разного функционального назначения выделяются при образовании территорий традиционного природопользования.

Описание границ и режима частей (зон) разного функционального назначения приводится в положении о каждой территории традиционного природопользования, утверждаемом Правительством Республики Саха (Якутия).

#### IV. Порядок предоставления традиционных угодий в границах территорий традиционного природопользования

4.1. Традиционные угодья для ведения традиционного природопользования в границах территорий традиционного природопользования предоставляются в пользование на основании договора в порядке и сроки, установленные законодательством Российской Федерации.

Предоставление одного традиционного угодья в пользование нескольким субъектам традиционного природопользования допускается в случае, если заготовка и переработка природных ресурсов осуществляются их совместными действиями или на основе договоренности сторон.

4.2. Использование природных ресурсов, находящихся на территориях традиционного природопользования, для обеспечения ведения традиционного образа жизни осуществляется лицами, относящимися к коренным малочисленным народами, и общинами коренных малочисленных народов в соответствии с законодательством Российской Федерации, а также обычаями малочисленных народов.

Лица, не относящиеся к коренным малочисленным народам, но постоянно проживающие на территориях традиционного природопользования, пользуются природными ресурсами для личных нужд, если это не нарушает правовой режим территорий традиционного природопользования.

4.3. Лица, относящиеся к коренным малочисленным народам, и общины коренных малочисленных народов вправе безвозмездно пользоваться общераспространенными полезными ископаемыми, находящимися на территориях традиционного природопользования, для личных нужд.

4.4. Пользование участками лесного фонда на территориях традиционного природопользования осуществляется в соответствии с действующим законодательством.

4.5. Пользование водными объектами, объектами животного мира и общераспространенными полезными ископаемыми, находящимися в пределах предоставляемых традиционных угодий, для собственных нужд осуществляется субъектами традиционного природопользования безвозмездно в соответствии с положениями законодательства Российской Федерации и Республики Саха (Якутия).

4.6. Право пользования традиционными угодьями территорий традиционного природопользования может быть досрочно прекращено полностью или частично в случае нарушения установленного договором режима природопользования.

4.7. Ведение на территориях традиционного природопользования охоты, рыболовства, сбора дикоросов не субъектами традиционного природопользования допускается только для целей личного потребления в порядке, определенном законами и иными нормативными правовыми актами.

4.8. Использование земель и природных ресурсов в пределах территорий традиционного природопользования для государственных, муниципальных и коммерческих нужд не субъектами традиционного природопользования допускается в случае, если это не нарушает правовой режим территорий традиционного природопользования.

#### V. Лицензирование пользования природными ресурсами на территориях традиционного природопользования

Утратил силу. - Постановление Правительства РС(Я) от 01.07.2016 N 222.

## VI. Промышленное освоение территорий традиционного природопользования

6.1. При предоставлении земельных участков в границах территорий традиционного природопользования для целей, не связанных с их традиционной хозяйственной деятельностью и традиционными промыслами, могут проводиться сходы, референдумы граждан по вопросам предоставления земельных участков для строительства объектов, размещение которых затрагивает законные интересы лиц, проживающих на данной территории. Предоставление земельных участков осуществляется с учетом результатов данных сходов или референдумов.

6.2. Утратил силу. - Постановление Правительства РС(Я) от 01.07.2016 N 222.

6.3. Хозяйственная деятельность в пределах территорий традиционного природопользования, начатая до признания их таковыми, разрешается, если она не нарушает условий осуществления традиционного природопользования и только при наличии положительного заключения государственной и общественной экологической и этнологической экспертиз.

## VII. Особо охраняемые природные территории и объекты в границах территорий традиционного природопользования

7.1. С целью охраны природных комплексов, сохранения и воспроизводства животного и растительного мира в границах территорий традиционного природопользования могут создаваться в установленном порядке природные заказники, памятники природы, этноэкологические территории, места обитания редких и находящихся под угрозой исчезновения видов животных, леса первой группы, водоохранные и нерестоохранные зоны рек, другие особо охраняемые природные территории и объекты республиканского и местного значения или располагаться их части.

7.2. Особо охраняемые природные территории в границах территорий традиционного природопользования создаются в соответствии с законодательством Российской Федерации и Республики Саха (Якутия).

## VIII. Права субъектов традиционного природопользования на пользование территориями традиционного природопользования

8.1. Субъекты традиционного природопользования имеют право:

пользоваться традиционными угодьями в пределах территорий традиционного природопользования для ведения традиционных видов хозяйственной деятельности (видов традиционного природопользования);

получать в первоочередном порядке долгосрочные и прочие лицензии на право пользования природными ресурсами в пределах территории традиционного природопользования;

требовать учета своих интересов при принятии органами государственной власти и органами местного самоуправления решений по использованию участков переданных им угодий, не связанных с ведением традиционного природопользования;

обменивать в установленном порядке участки традиционных угодий в пределах территорий традиционного природопользования с другими субъектами традиционного природопользования или передавать их другим субъектам традиционного природопользования в соответствии с земельным законодательством;

возводить в пределах выделенных участков традиционных угодий временные строения и сооружения, необходимые для ведения традиционных видов хозяйственной деятельности;

использовать в установленном порядке для ведения традиционных видов хозяйственной деятельности без применения технических средств имеющихся в пределах участков

традиционных угодий общераспространенные полезные ископаемые, лесные ресурсы, водные объекты;

самостоятельно распоряжаться продуктами традиционного природопользования;

осуществлять иную деятельность, связанную с видами традиционного природопользования, определенными статьей 6 Закона Республики Саха (Якутия) от 13 июля 2006 г. 370-З N 755-III "О территориях традиционного природопользования и традиционной хозяйственной деятельности коренных малочисленных народов Севера Республики Саха (Якутия)".

8.2. Субъекты традиционного природопользования имеют право на получение части доходов от эксплуатации природных ресурсов в пределах переданных им в пользование традиционных угодий территорий традиционного природопользования предприятиями, организациями и физическими лицами.

Размер части доходов определяется соответствующими соглашениями между субъектами традиционного природопользования и предприятиями, организациями и физическими лицами, занимающимися эксплуатацией этих природных ресурсов.

8.3. Прекращение прав субъектов традиционного природопользования на пользование традиционными угодьями в пределах территорий традиционного природопользования происходит в случаях:

добровольного отказа субъекта традиционного природопользования от прав на пользование названными традиционными угодьями;

систематического (более двух раз) нарушения субъектом традиционного природопользования установленных настоящим Положением норм традиционного природопользования;

смерти или прекращения ведения субъектом традиционного природопользования традиционных видов природопользования;

прекращения существования субъекта традиционного природопользования.

Права субъектов традиционного природопользования на пользование традиционными угодьями в пределах территорий традиционного природопользования прекращаются по решению органа, предоставившего такие права, с уведомлением об этом субъекта традиционного природопользования.

8.4. Собственники традиционных угодий в пределах территорий традиционного природопользования при передаче прав пользования ими субъектам традиционного природопользования вправе устанавливать ограничения (сервитуты) на данные права, связанные с обеспечением государственных, муниципальных и общественных интересов, определенных законодательством Российской Федерации и Республики Саха (Якутия).

8.5. Изъятие земельных участков и других обособленных природных объектов, находящихся в пределах границ территорий традиционного природопользования, для государственных или муниципальных нужд, возмещение убытков, причиненных таким изъятием, осуществляется в порядке, установленном действующим законодательством.

#### IX. Ответственность за нарушение установленного режима хозяйственной деятельности на территориях традиционного природопользования

9.1. Нарушение установленного режима и иных правил охраны и использования окружающей природной среды и природных ресурсов на территории традиционного природопользования влечет за собой ответственность в соответствии с законодательством Российской Федерации и Республики Саха (Якутия).

9.2. Вред, причиненный природным ресурсам и природным комплексам в границах территорий традиционного природопользования, подлежит обязательному возмещению в соответствии с законодательством Российской Федерации.

**НАСЛЕЖНЫЙ СОВЕТ  
МУНИЦИПАЛЬНОГО ОБРАЗОВАНИЯ "БОТУОБУЙИНСКИЙ НАСЛЕГ"  
МИРНИНСКОГО РАЙОНА РЕСПУБЛИКИ САХА (ЯКУТИЯ)**

**РЕШЕНИЕ  
от 7 июня 2016 г. N 7-4**

**ОБ ОБРАЗОВАНИИ ТЕРРИТОРИИ ТРАДИЦИОННОГО ПРИРОДОПОЛЬЗОВАНИЯ  
МЕСТНОГО ЗНАЧЕНИЯ "БОТУОБУЙИНСКИЙ" МО "БОТУОБУЙИНСКИЙ  
НАСЛЕГ" МИРНИНСКОГО РАЙОНА РЕСПУБЛИКИ САХА (ЯКУТИЯ)**

Руководствуясь Федеральным законом Российской Федерации от 06.10.2003 N 131-ФЗ "Об общих принципах организации местного самоуправления в Российской Федерации", в целях реализации Федерального закона от 07.05.2001 N 49-ФЗ (ред. от 03.12.2008) "О территориях традиционного природопользования коренных малочисленных народов Севера, Сибири и Дальнего Востока Российской Федерации", Закона Республики Саха (Якутия) от 31.03.2005 З N 461-III "О правовом статусе коренных малочисленных народов Севера", в соответствии с Уставом муниципального образования "Ботуобуйинский наслег" Мирнинского района Республики Саха (Якутия), на основании обращения жителей с. Тас-Юрях о создании территории традиционного природопользования местного значения в административных границах МО "Ботуобуйинский наслег", решения схода граждан по туелбэ муниципального образования "Ботуобуйинский наслег", заслушав и обсудив итоги публичных слушаний проекта Положения о территории традиционного природопользования местного значения "Ботуобуйинский" МО "Ботуобуйинский наслег" Мирнинского района Республики Саха (Якутия), сессия наследного Совета решила:

1. Образовать территорию традиционного природопользования местного значения "Ботуобуйинский" МО "Ботуобуйинский наслег" Мирнинского района Республики Саха (Якутия) в административно-территориальных границах МО "Ботуобуйинский наслег" Мирнинского района.

2. Официальной датой образования территории традиционного природопользования местного значения "Ботуобуйинский" МО "Ботуобуйинский наслег" Мирнинского района Республики Саха (Якутия) считать 7 июня 2016 года.

3. Утвердить Положение о территории традиционного природопользования местного значения "Ботуобуйинский" МО "Ботуобуйинский наслег" Мирнинского района Республики Саха (Якутия) (приложение N 1).

4. Настоящее решение разместить на официальном стенде администрации МО "Ботуобуйинский наслег".

5. Решение вступает в силу со дня его опубликования.

6. Контроль за исполнением настоящего решения возложить на председателя наследного Совета Данилову З.Х.

Председатель  
наследного Совета  
З.Х.ДАНИЛОВА

**ПОЛОЖЕНИЕ  
О ТЕРРИТОРИИ ТРАДИЦИОННОГО ПРИРОДОПОЛЬЗОВАНИЯ  
МЕСТНОГО ЗНАЧЕНИЯ "БОТУБУЙИНСКИЙ" МО "БОТУБУЙИНСКИЙ  
НАСЛЕГ" МИРНИНСКОГО РАЙОНА РЕСПУБЛИКИ САХА (ЯКУТИЯ)**

1. Общие положения

1.1. Настоящее Положение разработано в соответствии:

Конституцией Российской Федерации;

Федеральным законом Российской Федерации "О гарантиях прав коренных малочисленных народов Российской Федерации";

Федеральным законом Российской Федерации "О территориях традиционного природопользования коренных малочисленных народов Севера, Сибири и Дальнего Востока Российской Федерации";

Федеральным законом Российской Федерации "О соглашениях о разделе продукции";

Лесным кодексом Российской Федерации;

Земельным кодексом Российской Федерации;

Законом Республики Саха (Якутия) от 13.07.06 З N 755-III "О территориях традиционного природопользования и традиционной хозяйственной деятельности коренных малочисленных народов Севера Республики Саха (Якутия)";

Законом Республики Саха (Якутия) от 24.04.97 З N 172-I "О правовом статусе коренных малочисленных народов Севера";

Законом Республики Саха (Якутия) от 27.01.2005 З N 420-III "О статусе национального административно-территориального образования в местностях (на территориях) компактного проживания коренных малочисленных народов Севера Республики Саха (Якутия)";

Законом Республики Саха (Якутия) от 01.03.2011 З N 716-IV "О защите исконной среды обитания, традиционных образа жизни, хозяйствования и промыслов коренных малочисленных народов Севера Республики Саха (Якутия)";

Постановлением Правительства Республики Саха (Якутия) от 22 июня 2006 года N 267 "Об утверждении Положения о территориях традиционного природопользования коренных малочисленных народов Севера Республики Саха (Якутия)".

1.2. Настоящее Положение регулирует отношения, связанные с вопросами создания, функционирования, реорганизации и ликвидации территории традиционного природопользования местного значения "Ботубуйинский" МО "Ботубуйинский наслег" Мирнинского района Республики Саха (Якутия), (далее - ТТП "Ботубуйинский" МО "Ботубуйинский наслег").

Положение определяет ее правовой режим, особенности охраны окружающей природной среды, порядок хозяйственной деятельности, порядок управления и финансирования, порядок изменения статуса и границ, а также порядок ведения на ней традиционного природопользования.

Ни один пункт настоящего Положения не может быть истолкован для любого ограничения законных прав коренных малочисленных народов Севера, существовавших на этой территории до вступления в силу настоящего Положения.

1.3. ТТП "Ботубуйинский" МО "Ботубуйинский наслег" образована в соответствии с обращением Родовой общины КМН "Ыал", "Ботубуйа", "Сулакыт" населения села Тас-Юрях и решением наследного Совета от 7 июня 2016 г. N 7-2 муниципального образования

"Ботубуйинский наслег" Мирнинского района Республики Саха (Якутия), (далее - МО "Ботубуйинский наслег"), без ограничения срока действия.

1.4. ТТП "Ботубуйинский" МО "Ботубуйинский наслег" как особо охраняемая территория местного значения относится к зонам с особыми условиями использования территорий.

1.5. Вопросы по управлению ТТП "Ботубуйинский" МО "Ботубуйинский наслег" находятся в ведении администрации МО "Ботубуйинский наслег".

## 2. Цели создания и назначение ТТП "Ботубуйинский" МО "Ботубуйинский наслег"

2.1. Целью создания ТТП "Ботубуйинский" МО "Ботубуйинский наслег" является сохранение и защита исконной среды обитания и традиционного образа жизни, хозяйствования и промыслов коренных малочисленных народов Севера, сохранение и развитие самобытной культуры, а также сохранение на территории традиционного природопользования биологического разнообразия.

2.2. Основными задачами создания территории традиционного природопользования являются:

- сохранение и развитие самобытной культуры, языка, обычаев и традиционного образа жизни, хозяйствования и промыслов коренных малочисленных народов Севера;
- сохранение и развитие традиционных видов природопользования коренных малочисленных народов Севера;
- сохранение типичных и уникальных ландшафтов, экосистем, растительного и животного мира, геологических и водных объектов, находящихся на этой территории;
- сохранение биоразнообразия экосистем этой территории, охрана и воспроизводство видов растений и животных, занесенных в Красные книги Международного Союза Охраны Природы, Российской Федерации и Республики Саха (Якутия);
- создание условий для развития бальнеологии, экологического и этнического туризма, проведения рекреационных, культурно-просветительских и природоохранных мероприятий;
- проведение экологического мониторинга состояния экосистем этой территории и содействие проведению научных исследований в различных областях естествознания и рационального природопользования;
- распространение экологических знаний и вовлечение в природоохранную деятельность коренного и местного населения;
- организация и проведение научных исследований, включая Летописи природы;
- экологическое просвещение;
- участие в государственной экспертизе проектов и схем размещения хозяйственных и иных объектов;
- содействие в подготовке научных кадров и специалистов в области охраны окружающей природной среды.

## 3. Управление и финансирование ТТП "Ботубуйинский" МО "Ботубуйинский наслег"

3.1. ТТП "Ботубуйинский" МО "Ботубуйинский наслег" учреждается решением схода граждан МО "Ботубуйинский наслег".

3.2. Расходы на создание, управление, обеспечение деятельности и контроль территорией традиционного природопользования местного значения ТТП "Ботубуйинский" МО "Ботубуйинский наслег" осуществляется и финансируется администрацией МО "Ботубуйинский наслег".

3.3. Исполнительным органом управления ТТП "Ботубуйинский" МО "Ботубуйинский наслег" является администрация МО "Ботубуйинский наслег".

При главе МО "Ботубуйинский наслег" создается Наблюдательный совет с правом совещательного голоса из числа землепользователей ТТП "Ботубуйинский" МО "Ботубуйинский наслег".

Глава МО "Ботубуйинский наслег" действует от имени ТТП "Ботубуйинский" МО "Ботубуйинский наслег" без доверенности и несет личную ответственность за обеспечение установленного правового и природоохранного режима территории традиционного природопользования, проведение на этой территории мероприятий по решению задач, указанных в статье 2.2 настоящего Положения, а также за состояние и результаты хозяйственно-экономической деятельности.

3.4. ТТП "Ботубуйинский" МО "Ботубуйинский наслег" финансируется за счет средств муниципального бюджета и из иных, не запрещенных законом источников, и осуществляет хозяйственно-экономическую и природоохранную деятельность на территории традиционного природопользования в соответствии с настоящим Положением, законодательством Российской Федерации и законодательством Республики Саха (Якутия).

#### 4. Площадь, описание границ и состав ТТП "Ботубуйинский" МО "Ботубуйинский наслег"

Территория традиционного природопользования местного значения ТТП "Ботубуйинский" МО "Ботубуйинский наслег" общей площадью 24 963,40 кв. км расположена в границах территории сельского поселения "Ботубуйинский наслег".

Описание административной границы сельского поселения "Ботубуйинский наслег" установлена Законом РС(Я) N 173-3 N 351-III от 30 ноября 2004 года "Об установлении границ и о наделении статусом городского и сельского поселений муниципальных образований Республики Саха (Якутия)":

По смежеству с городским "Поселок Чернышевский".

Граница начинается от устья ручья Нижний-Юктали, от правого притока р. Чона, идет до залива Чона, далее до устья ручья Тарынг-Сала, затем следует вверх по ручью в северо-восточном направлении и доходит до истока ручья Дюнкун.

По смежеству с сельским поселением "Чуонинский наслег".

Граница начинается от устья ручья Мунгур-Улэгир, от правого притока р. Улахан Ботубуйа, идет вверх по ручью, затем в юго-западном направлении через водораздел, выходит на исток ручья Кюельлях, далее следует вниз по ручью Кюельлях до точки слияния с ручьями Тюсюмел, Тектное и Амбардах, затем от устья р. Амбардах вверх по нему доходит до границы с Ленским районом.

По смежеству с городским поселением "Город Мирный".

Граница идет от верховья р. Дюнкун до слияния ручья Мунгур-Улэгир и р. Улахан Ботубуя.

Далее по границе Республики Саха (Якутия).

Земли ТТП "Ботубуйинский" МО "Ботубуйинский наслег" находятся в административном ведении МО "Ботубуйинский наслег". Эти земли (территории) нанесены на землеустроительные схемы, являющиеся неотъемлемой частью настоящего Положения, и состоят из:

1. Карты территории муниципального образования "Ботубуйинский наслег" Мирнинского района Республики Саха (Якутия);

2. Описания границ ТТП "Ботубуйинский" МО "Ботубуйинский наслег".

4.2. Границы ТТП "Ботубуйинский" МО "Ботубуйинский наслег".

Описание границ и их географические координаты указаны выше, а также в обращении родовых общин и населения Ботубуйинского наслега, являющемся неотъемлемой частью настоящего Положения.



4.3. ТТП "Ботубуйинский" МО "Ботубуйинский наслег" в целях обеспечения решения возложенных на нее задач может образовать виды функциональных зон с различным предназначением и режимом:

- зоны традиционного природопользования для обеспечения условий жизнедеятельности коренного и местного населения и сохранения природных условий и ресурсов как источников долговременного неистощительного природопользования и обеспечения исторически сложившегося образа жизни коренного населения;

- зоны рекреационной и ограниченной хозяйственной деятельности для организации массового отдыха и маршрутного туризма, сбора и заготовки лекарственного и лекарственно-технического сырья, санитарной и выборочной рубки леса, добычи местных строительных материалов, сенокосения, выпаса сельскохозяйственных животных и другой сельскохозяйственной деятельности;

- зоны поселений для размещения населенных пунктов; территории предприятий, обеспечивающих жизнедеятельность населенных пунктов; поселений персонала предприятий и членов общин коренных малочисленных народов, ведущих традиционный образ жизни; а также для размещения временных построек с целью проживания и обслуживания туристов;

- зоны особой охраны для сохранения ресурсного потенциала и очагов воспроизводства ценных промысловых животных; сохранения редких и исчезающих видов животных и растений и их местообитаний; сохранения естественного процесса эволюции природных комплексов, сохранения эталонных и уникальных природных комплексов и объектов.

## 5. Правовой режим

### ТТП "Ботубуйинский" МО "Ботубуйинский наслег"

5.1. ТТП "Ботубуйинский" МО "Ботубуйинский наслег" является особо охраняемой территорией местного значения с регулируемым режимом хозяйственной деятельности и в соответствии со статьями 129, 209 и 214 Гражданского кодекса Российской Федерации находится в муниципальной собственности. Земля и природные ресурсы зоны особой охраны и зон ТТП "Ботубуйинский" МО "Ботубуйинский наслег" не могут быть приватизированы или отчуждены.

5.2. Земельные участки и другие обособленные природные объекты, находящиеся в пределах границ ТТП "Ботубуйинский" МО "Ботубуйинский наслег", предоставляются лицам, постоянно проживающим на территории МО "Ботубуйинский наслег" и относящимся к коренным малочисленным народам Севера, общинам коренных малочисленных народов Севера в соответствии с действующим законодательством Российской Федерации. Эти земельные участки и другие обособленные природные объекты, а также находящиеся на них здания, сооружения и постройки, не подлежат приватизации и отчуждению иным способом.

Изъятие закрепленных за коренными малочисленными народами Севера земель на территориях традиционного природопользования коренных малочисленных народов Севера для государственных или муниципальных нужд допускается лишь как крайняя мера, в связи с особой необходимостью и при согласии самих народов, и осуществляется с предоставлением равноценных земельных участков и других природных объектов, пригодных для сохранения традиционного образа жизни, а также соответствующих компенсаций с возмещением неизбежных убытков при переселении в установленном законом порядке.

Программы освоения природных ресурсов, в т.ч. месторождений полезных ископаемых, затрагивающие интересы ТТП "Ботубуйинский" МО "Ботубуйинский наслег", разрабатываются при обязательном согласовании такой деятельности с главой МО "Ботубуйинский наслег", а также Ассоциации коренных малочисленных народов Севера или иных организаций, представляющих интересы коренных малочисленных народов Севера на территории МО "Ботубуйинский наслег", и в обязательном порядке подвергаются государственной экологической и этнологической экспертизе. Проекты освоения природных ресурсов на ТТП "Ботубуйинский" МО "Ботубуйинский наслег", принятые к исполнению,

должны способствовать улучшению условий жизни и труда коренных малочисленных народов Севера в соответствии с их национальными приоритетами и системой ценностей.

Территории оленьих и коневодческих пастбищ в границах зон традиционного природопользования могут быть переданы оленеводческим и коневодческим хозяйствам, зарегистрированным и осуществляющим хозяйственную деятельность на территории МО "Ботубуйинский наслег".

5.3. Использование природных ресурсов, находящихся на ТТП "Ботубуйинский" МО "Ботубуйинский наслег", для обеспечения ведения традиционного образа жизни осуществляется лицами, относящимися к коренным малочисленным народам Севера, и общинами коренных малочисленных народов Севера в соответствии с законодательством Российской Федерации, а также обычаями коренных малочисленных народов Севера.

Лица, не относящиеся к коренным малочисленным народам Севера, но постоянно проживающие на территории МО "Ботубуйинский наслег" пользуются природными ресурсами для личных нужд, если это не нарушает правовой и природоохранный режим территории традиционного природопользования.

Для лиц, не относящихся к коренным малочисленным народам Севера, не проживающих на территории МО "Ботубуйинский наслег", рыболовство, сбор дикоросов осуществляется при согласовании с главой МО "Ботубуйинский наслег", охота - при согласовании родовыми общинами "Бал", "Ботубуйа", "Дьункун", "Сокукаан", "Сулакыг" и в соответствии с федеральным и республиканским законодательством.

5.4. Пользование природными ресурсами, находящимися на ТТП "Ботубуйинский" МО "Ботубуйинский наслег", гражданами и юридическими лицами для осуществления предпринимательской и иной деятельности допускается:

- если указанная деятельность не нарушает правовой и природоохранный режим территории традиционного природопользования;

- при согласовании с главой МО "Ботубуйинский наслег" и в соответствии с федеральным и республиканским законодательством.

При выполнении работ по соглашению о разделе продукции на объектах, расположенных на ТТП "Ботубуйинский" МО "Ботубуйинский наслег", инвестор обязан принимать предусмотренные законодательством Российской Федерации меры по защите коренных малочисленных народов, а также обеспечивать выплату соответствующих компенсаций в случаях и в порядке, которые установлены Правительством Российской Федерации. При этом порядок определения сумм компенсации ущерба, причиняемого в результате выполнения работ по соглашению о разделе продукции коренным малочисленным народам Российской Федерации в местах их традиционного проживания и хозяйственной деятельности, устанавливается Правительством Российской Федерации.

5.5. На земельных участках для обеспечения кочевки оленей, водопоя животных, проходов, проездов, водоснабжения, прокладки и эксплуатации линий электропередачи, связи и трубопроводов, а также других нужд устанавливаются сервитуты в соответствии с законодательством Российской Федерации, если это не нарушает правовой и особый природоохранный режим территории традиционного природопользования.

5.6. Лица, постоянно проживающие на территории МО "Ботубуйинский наслег", вправе безвозмездно пользоваться общераспространенными полезными ископаемыми, находящимися на закрепленных за ними земельных участках территории традиционного природопользования, для личных нужд.

5.7. В соответствии с Положением ТТП "Ботубуйинский" МО "Ботубуйинский наслег" на его территории вводится особый режим природопользования и охраны окружающей среды и ограничивается всякая хозяйственно-экономическая деятельность, не связанная с развитием традиционного природопользования и традиционного образа жизни коренных малочисленных народов Севера Республики Саха (Якутия).

5.8. На ТТП "Ботубуйинский" МО "Ботубуйинский наслег" запрещается всякая хозяйственная и иная деятельность, нарушающая правовой режим особо охраняемой территории.

Хозяйственная деятельность в пределах ТТП "Ботубуйинский" МО "Ботубуйинский наслег", начатая до признания ее таковой, разрешается, если она не нарушает условий осуществления традиционного природопользования и только при наличии положительного заключения государственной и общественной экологической и этнологической экспертиз.

5.9. Собственники, владельцы и пользователи земельных участков, находящиеся на ТТП "Ботубуйинский" МО "Ботубуйинский наслег", принимают на себя обязательства по обеспечению режима особой охраны данной территории, установленного настоящим Положением и законодательством Российской Федерации.

5.10. Режим ТТП "Ботубуйинский" МО "Ботубуйинский наслег" в обязательном порядке учитывается при разработке планов и перспектив экономического и социального развития, территориальных комплексных схем, схем землеустройства и районной планировки, а также лесоустроительной документации.

## 6. Природоохранный режим ТТП "Ботубуйинский" МО "Ботубуйинский наслег"

6.1. Природоохранный режим ТТП "Ботубуйинский" МО "Ботубуйинский наслег" направлен на сохранение природной среды обитания и условий для ведения традиционного природопользования и традиционного образа жизни коренными малочисленными народами Севера, на неистощительное непрерывное использование и расширенное воспроизводство биологических ресурсов.

Режим устанавливается отдельно для каждого вида функциональных зон, входящих в ее состав, в зависимости от целей и задач их создания.

6.2. Любая хозяйственно-экономическая деятельность, не связанная с традиционным природопользованием коренных малочисленных народов Севера, может осуществляться на ТТП "Ботубуйинский" МО "Ботубуйинский наслег" только после проведения государственной экологической и этнологической экспертизы, с обязательным согласованием такой деятельности с главой МО "Ботубуйинский наслег", а также Ассоциации коренных малочисленных народов Севера или иных организаций, представляющих интересы коренных малочисленных народов Севера на территории МО "Ботубуйинский наслег".

6.3. С целью сохранения природной среды обитания и условий для ведения традиционного природопользования и традиционного образа жизни коренными малочисленными народами Севера, а также с целью сохранения экосистем и биоразнообразия особо охраняемой территории на всей территории традиционного природопользования запрещаются:

- рубки главного пользования;
- взрывные работы;
- разорение птичьих гнезд и кладок;
- уничтожение редких и исчезающих видов животных и растений;
- другие виды деятельности, влекущие за собой изменение исторически сложившегося традиционного уклада жизни коренных жителей "Ботубуйинский наслег".

6.4. Объекты историко-культурного наследия в пределах границы территории традиционного природопользования (древние поселения, другие памятники истории и культуры, культовые сооружения, места захоронения предков и иные, имеющие историческую и культурную ценность объекты) могут использоваться только в соответствии с их назначением. Научные или иные изыскания в отношении объектов историко-культурного наследия в пределах границ территории традиционного природопользования проводятся по согласованию с главой МО "Ботубуйинский наслег", если указанная деятельность не нарушает правовой режим территории традиционного природопользования.

6.5. Природоохранный режим зон территории традиционного природопользования направлен на сохранение природы и предотвращение негативного воздействия на природные комплексы традиционного природопользования.

6.6. Природоохранный режим зон поселения и зон рекреационной и ограниченной хозяйственной деятельности направлен на предотвращение любого негативного воздействия на природные комплексы и объекты историко-культурного наследия территории традиционного природопользования и обеспечивается введением ограничений на отдельные виды и интенсивность хозяйственно-экономической деятельности в границах этих зон при согласовании проектов осуществления такой деятельности.

6.7. На территориях зон традиционного природопользования запрещается любая деятельность, которая может нанести ущерб природным комплексам и объектам растительного и животного мира, культурно-историческим и культовым объектам и которая противоречит целям и задачам территории традиционного природопользования, в том числе:

- а) разведка и разработка полезных ископаемых;
- б) деятельность, влекущая за собой нарушение почвенного покрова и геологических обнажений;
- в) деятельность, влекущая за собой изменения гидрологического режима;
- г) предоставление в пределах границ этих зон садоводческих и дачных участков;
- д) строительство магистральных дорог, трубопроводов, линий электропередачи и других коммуникаций, а также строительство и эксплуатация хозяйственных и жилых объектов, не связанных с функционированием ТТП "Ботубуйинский" МО "Ботубуйинский наслег";
- е) рубки главного пользования;
- ж) движение и стоянка механизированных транспортных средств, не связанные с функционированием территории традиционного природопользования, прогон домашних животных вне дорог и водных путей общего пользования и вне специально предусмотренных для этого мест, сплав леса по водотокам и водоемам;
- з) организация массовых спортивных и зрелищных мероприятий, организация туристских стоянок и разведение костров за пределами специально предусмотренных для этого мест;
- и) вывоз предметов, имеющих историко-культурную и культовую ценность.

6.8. Обеспечение регулируемого туризма на территории зон традиционного природопользования осуществляется на основании лицензий на осуществление деятельности по обеспечению регулируемого туризма, если предлагаемые услуги по организации обслуживания посетителей не противоречат целям деятельности территории традиционного природопользования и не причиняют ущерба природным комплексам и объектам историко-культурного наследия.

При наличии соответствующих лицензий ее владельцам могут быть предоставлены в аренду земельные участки, природные объекты, здания и сооружения на условиях, определенных соответствующими договорами, заключаемыми с главой МО "Уяндинский национальный наслег".

6.9. Природоохранный режим зон особой охраны направлен на сохранение ресурсного потенциала и очагов воспроизводства ценных промысловых животных; сохранения редких и исчезающих видов животных и растений и их местообитаний; сохранения естественного процесса эволюции природных комплексов, сохранения эталонных и уникальных природных комплексов и объектов территории традиционного природопользования.

6.10. На территории зоны особой охраны запрещается любая хозяйственная деятельность, в том числе:

- действия, изменяющие гидрологический режим земель;
- изыскательские работы и разработка полезных ископаемых, нарушение почвенного покрова, выходов минералов, обнажений и горных пород;

- рубки главного пользования, рубки промежуточного пользования, заготовка живицы, древесных соков, лекарственных растений и технического сырья, а также иные виды лесопользования;

- сенокосение, пастьба скота, размещение ульев и пчел, сбор и заготовка дикорастущих плодов, ягод, грибов, орехов, семян, цветов и иные виды пользования растительным миром;

- строительство и размещение промышленных и сельскохозяйственных предприятий и их отдельных объектов, строительство зданий, дорог, путепроводов, линий электропередач и прочих коммуникаций, за исключением необходимых для обеспечения деятельности этих зон. При этом в отношении объектов, предусмотренных генпланом, разрешения на строительство оформляются в соответствии с законодательством Российской Федерации;

- промысловая, спортивная и любительская охота и рыбная ловля, иные виды пользования животным миром, за исключением случаев, предусмотренных Федеральным природоохранным законодательством;

- интродукция (акклиматизация) живых организмов;

- применение и ввоз минеральных и органических удобрений, ядохимикатов и химических средств защиты растений;

- транзитный прогон домашних животных;

- нахождение, проход и проезд посторонних лиц и автотранспорта вне дорог и водных путей общего пользования;

- сбор зоологических, ботанических и минералогических коллекций, кроме предусмотренных тематикой и планами научных исследований в этих зонах.

6.11. На территории Зоны особой охраны разрешается осуществление мероприятий и деятельности, направленных на:

- сохранение в естественном состоянии природных комплексов, их восстановление, а также предотвращение изменений природных комплексов и их компонентов в результате антропогенного воздействия;

- обеспечение санитарной и противопожарной безопасности людей, животных, природных комплексов и объектов;

- предотвращение опасных природных явлений (снежных лавин, камнепадов, селей и других), угрожающих жизни людей и населенным пунктам;

- проведение научных исследований, включая экологический мониторинг; ведение эколого-просветительской работы;

- осуществление контрольных функций.

На территории зоны особой охраны по решению главы МО "Ботубуйинский наслег", а также Ассоциации коренных малочисленных народов Севера или иных организаций, представляющих интересы коренных малочисленных народов Севера на территории МО "Ботубуйинский наслег", могут выделяться участки, на которых исключается всякое вмешательство человека в природные процессы. Размеры этих участков определяются, исходя из необходимости сохранения всего природного комплекса в естественном состоянии.

## 7. Контроль за соблюдением природоохранного режима ТТП "Ботубуйинский" МО "Ботубуйинский наслег"

7.1. Охрана окружающей среды в пределах границ территории традиционного природопользования местного значения ТТП "Ботубуйинский" МО "Ботубуйинский наслег" осуществляется органами исполнительной власти Российской Федерации, органами Республики Саха (Якутия), органами местного самоуправления, а также лицами, относящимися к коренным малочисленным народам Севера, и общинами коренных малочисленных народов Севера.

Контроль за соблюдением природоохранного режима территории ТТП "Ботубуйинский" МО "Ботубуйинский наслег" осуществляется главой МО

"Ботубуйинский наслег", Наблюдательным советом, а также представителями общин коренных малочисленных народов Севера.

7.2. Государственный контроль в области организации и функционирования ТТП "Ботубуйинский" МО "Ботубуйинский наслег" осуществляется специально уполномоченными на то государственными органами Российской Федерации, Республики Саха (Якутия) в области сохранения и защиты исконной среды обитания и традиционного образа жизни, хозяйствования и промыслов коренных малочисленных народов Севера и охраны окружающей природной среды.

7.3. Нарушение установленного режима или иных правил охраны и использования окружающей природной среды и природных ресурсов на территории традиционного природопользования влечет за собой применение к нарушителям мер уголовной, административной и материальной ответственности, предусмотренных законодательством Российской Федерации.

7.4. Вред, причиненный природным объектам и комплексам в границах ТТП "Ботубуйинский" МО "Ботубуйинский наслег", подлежит возмещению в соответствии с утвержденными в установленном порядке таксами и методиками исчисления размера ущерба, а при их отсутствии - по фактическим затратам на их восстановление.

## 8. Порядок ведения традиционного природопользования и традиционного образа жизни на ТТП "Ботубуйинский" МО "Ботубуйинский наслег"

8.1. На ТТП "Ботубуйинский" МО "Ботубуйинский наслег" традиционное природопользование осуществляется коренными малочисленными народами Севера, лицами, не относящимися к коренным малочисленным народам Севера, но постоянно проживающими на территории МО "Ботубуйинский наслег", в форме традиционных видов хозяйственной деятельности, в том числе:

- животноводство, в том числе кочевое оленеводство, коневодство;
- переработка продукции животноводства, включая сбор, заготовку и выделку шкур, шерсти, волоса, окостенелых рогов, копыт, пантов, костей, эндокринных желез, мяса, субпродуктов;
- рыболовство, переработка и реализация водных биологических ресурсов;
- охота, переработка и реализация охотничьей продукции;
- собаководство (разведение оленегонных, ездовых и охотничьих собак);
- собирательство (заготовка, переработка и реализация пищевых лесных ресурсов, сбор лекарственных растений);
- изготовление и реализация сувениров, национальной утвари, одежды и инвентаря, художественных произведений национальной культуры, художественные промыслы, связанные с изготовлением из природных материалов.

8.2. Кроме традиционных видов природопользования коренных малочисленных народов Севера на территории традиционного природопользования осуществляется хозяйственно-экономическая деятельность, связанная с регулируемым экотуризмом в виде пешего, оленьего, конного и водного видов туризма, а также виды деятельности, его обеспечивающие.

8.3. Для осуществления традиционного природопользования и традиционного образа жизни, решением главы МО "Ботубуйинский наслег" лицам, относящимся к коренным малочисленным народам Севера, а также лицам, не относящимся к коренным малочисленным народам Севера, но постоянно проживающим на территории муниципального образования, общинам коренных малочисленных народов Севера передаются в пользование земельные участки зоны традиционного природопользования, установленным законами Российской Федерации порядком.

8.4. Изъятие у пользователей земельных участков производится решением администрации МО "Ботубуйинский наслег" только в следующих случаях:

- ликвидации, реорганизации или изменения границ территории традиционного природопользования;
- прекращения пользователем осуществления традиционных видов природопользования и традиционного образа жизни на закрепленном земельном участке;
- при систематическом или существенном нарушении природоохранного режима на закрепленном земельном участке пользователем.

8.5. Земельные участки зоны традиционного природопользования и зоны рекреационной и ограниченной хозяйственной деятельности для ведения хозяйственно-экономической деятельности предприятиями и индивидуальными предпринимателями, зарегистрированными и осуществляющими хозяйственную деятельность на территории ТТП "Ботубуйинский" МО "Ботубуйинский наслег", передаются им в пользование в порядке аренды в соответствии с действующим законодательством Российской Федерации. При этом срок аренды таких земельных участков не может быть более 5 лет.

#### 9. Порядок ликвидации, реорганизации и изменения границ ТТП "Ботубуйинский" МО "Ботубуйинский наслег"

9.1. Реорганизация, ликвидация и изменение статуса, границ территории ТТП "Ботубуйинский" МО "Ботубуйинский наслег" производятся сходом граждан МО "Ботубуйинский наслег" и в соответствии с законодательством Российской Федерации.

-----

## **ПРАВИТЕЛЬСТВО РЕСПУБЛИКИ ХАКАСИЯ**

### **ПОСТАНОВЛЕНИЕ от 21 октября 2016 г. N 508**

#### **ОБ ОБРАЗОВАНИИ ТЕРРИТОРИИ ТРАДИЦИОННОГО ПРИРОДОПОЛЬЗОВАНИЯ КОРЕННЫХ МАЛОЧИСЛЕННЫХ НАРОДОВ СЕВЕРА, СИБИРИ И ДАЛЬНОГО ВОСТОКА РОССИЙСКОЙ ФЕДЕРАЦИИ, ПРОЖИВАЮЩИХ В РЕСПУБЛИКЕ ХАКАСИЯ, РЕГИОНАЛЬНОГО ЗНАЧЕНИЯ**

В соответствии с федеральными законами от 07.05.2001 N 49-ФЗ "О территориях традиционного природопользования коренных малочисленных народов Севера, Сибири и Дальнего Востока Российской Федерации" (с последующими изменениями), от 10.01.2002 N 7-ФЗ "Об охране окружающей среды" (с последующими изменениями), от 30.04.1999 N 82-ФЗ "О гарантиях прав коренных малочисленных народов Российской Федерации" (с последующими изменениями), Законом Республики Хакасия от 16.11.2009 N 125-ЗРХ "О коренных малочисленных народах Российской Федерации на территории Республики Хакасия" (с последующими изменениями), в целях совершенствования правового положения территории традиционного природопользования коренных малочисленных народов Севера, Сибири и Дальнего Востока Российской Федерации, проживающих в Республике Хакасия, регионального значения Правительство Республики Хакасия постановляет:

1. Образовать территорию традиционного природопользования коренных малочисленных народов Севера, Сибири и Дальнего Востока Российской Федерации, проживающих в Республике Хакасия, регионального значения.

2. Утвердить границы и описание территории традиционного природопользования коренных малочисленных народов Севера, Сибири и Дальнего Востока Российской Федерации, проживающих в Республике Хакасия, регионального значения (приложение 1).

3. Утвердить Положение о территории традиционного природопользования коренных малочисленных народов Севера, Сибири и Дальнего Востока Российской Федерации, проживающих в Республике Хакасия, регионального значения (приложение 2).

4. Утратил силу. - Постановление Правительства Республики Хакасия от 10.10.2017 N 526.

Глава Республики Хакасия -  
Председатель Правительства  
Республики Хакасия  
В.ЗИМИН



**ГРАНИЦЫ  
И ОПИСАНИЕ ТЕРРИТОРИИ ТРАДИЦИОННОГО ПРИРОДОПОЛЬЗОВАНИЯ  
КОРЕННЫХ МАЛОЧИСЛЕННЫХ НАРОДОВ СЕВЕРА, СИБИРИ  
И ДАЛЬНОГО ВОСТОКА РОССИЙСКОЙ ФЕДЕРАЦИИ, ПРОЖИВАЮЩИХ  
В РЕСПУБЛИКЕ ХАКАСИЯ, РЕГИОНАЛЬНОГО ЗНАЧЕНИЯ**

1. Территория традиционного природопользования коренных малочисленных народов Севера, Сибири и Дальнего Востока Российской Федерации, проживающих в Республике Хакасия, регионального значения (далее - территория традиционного природопользования) общей площадью 360346 га создается в непосредственной близости от мест традиционного проживания коренного населения в Аскизском (Балыксинское сельское поселение, Бискамжинское городское поселение) и Таштыпском (Анчульское сельское поселение, Матурское сельское поселение) муниципальных районах.

2. Схема границ территории традиционного природопользования установлена в приложении.

2.1. Аскизский район, участок площадью 195,540 тыс. га (по карте) в границах:

северная - от точки с координатами 53°38'21" северной широты (далее - с.ш.); 88°56'20" восточной долготы (далее - в.д.), расположенной на пересечении реки Томь и границы между Республикой Хакасия и Кемеровской областью, в юго-восточном и восточном направлениях вверх по течению реки Томь до устья реки Кунзас, далее вверх по течению реки Кунзас до места слияния с ее левым притоком в точке с координатами 53°30'09,3" с.ш.; 89°02'31,6" в.д., далее по водоохранной зоне правого берега реки Томь до точки с координатами 53°28'45,6" с.ш.; 89°03'26,3" в.д. Затем в северо-восточном направлении до истока ручья Чарыш по водоразделу с рекой Кунзас и далее в восточном направлении до точки с координатами 53°29'43,8" с.ш.; 89°08'56,7" в.д., далее до точки с координатами 53°29'23,6" с.ш.; 89°09'14,6" в.д., затем в северном направлении по водоразделительному хребту между рекой Теренсуг и реками Кунзас и Сургас до административной границы Аскизского и Усть-Абаканского районов в точке с координатами 53°37'06,1" с.ш.; 89°15'51,7" в.д., далее в восточном направлении по административной границе районов до места слияния ручья Харазас и реки Куйсуг (точка с координатами 53°32'18,0" с.ш.; 89°38'31,1" в.д.);

восточная - от точки с координатами 53°32'18,0" с.ш.; 89°38'31,1" в.д. до реки Бискамжа (53°27'58,7" с.ш.; 89°38'30,1" в.д.), далее по водоразделу рек Алатау и Потрал до точки с координатами 53°24'56,6" с.ш.; 89°37'52,8" в.д., далее в западном направлении до точки с координатами 53°24'56,6" с.ш.; 89°36'05,8" в.д. Затем в южном направлении по водоразделу рек Тузахсуг и Хабзас до вершины с отметкой высоты 1071 м над уровнем моря (далее - м н. у. м.) в точке с координатами 53°20'37,7" с.ш.; 89°37'10,5" в.д., затем к точке с координатами 53°20'22,2" с.ш.; 89°36'12,5" в.д. Далее на запад до точки с координатами 53°20'23" с.ш.; 89°35'26,7" в.д., далее на юг через вершину с отметкой 1087 м н. у. м. к точке с координатами 53°19'38,3" с.ш.; 89°35'11,1" в.д. Затем в западном направлении, пересекая реку Тузахсуг севернее устья ручья Моховой, до точки с координатами 53°19'28,9" с.ш.; 89°31'35,1" в.д. Далее на юг через вершины с отметками 1064 м н. у. м. и 1165 м н. у. м. до точки с координатами 53°13'51,2" с.ш.; 89°31'02,8" в.д. Далее в юго-западном направлении по водоразделу реки Тея и реки Большая Шора к точке с координатами 53°08'41,4" с.ш.;

89°26'37,1" в.д. Затем по подножию Абаканского хребта по водоразделу реки Большая Шора и реки Тюльберг до точки с координатами 53°06'14,7" с.ш.; 89°20'37,3" в.д.;

южная - от точки с координатами 53°06'14,7" с.ш.; 89°20'37,3" в.д. в северо-западном направлении по водоразделу реки Большая Шора и реки Оя по границе Аскизского и Таштыпского районов. Далее в западном направлении по Абаканскому хребту, по административной границе Аскизского и Таштыпского районов до вершины с отметкой высоты 1125 м н. у. м. (53°09'16" с.ш.; 89°04'34" в.д.) на границе Республики Хакасия и Кемеровской области;

западная - от вершины с отметкой высоты 1125 м н. у. м. (53°09'16" с.ш.; 89°04'34" в.д.) в северном направлении по границе между Республикой Хакасия и Кемеровской областью через вершины гор Сунзас, Асановская, Корумтайга, Таскыл 1-й, Александровский Голец, Белый Салан до точки с координатами 53°38'21" с.ш.; 88°56'20" в.д. на пересечении рекой Томь границы между Республикой Хакасия и Кемеровской областью.

2.2. Таштыпский район, участок площадью 164,806 тыс. га (по карте) в границах:

северная - от вершины с отметкой 1136 м н. у. м. на границе Республики Хакасия и Кемеровской области в точке с координатами 53°02'59,1" с.ш.; 88°56'36,3" в.д. на восток через вершину горы Малая Кольтайга к точке с координатами 53°02'50,4" с.ш.; 89°10'01,4" в.д. Далее через вершину 1099 м н. у. м. до высоты с отметкой 1169 м н. у. м. (53°00'45,9" с.ш.; 89°10'13,9" в.д.). Затем на запад к точке с координатами 53°00'48,3" с.ш.; 89°06'58,3" в.д., далее на северо-запад через вершину с отметкой 1053 м н. у. м. (53°01'19,3" с.ш.; 89°05'03,0" в.д.) до точки с координатами 53°01'53,4" с.ш.; 89°03'05,9" в.д. Затем на юг через реку Большой Таштып до точки с координатами 53°00'19,2" с.ш.; 89°03'09,9" в.д. Далее в юго-восточном направлении через вершину 961 м н. у. м. (52°59'49,2" с.ш.; 89°04'47,7" в.д.) к точке с координатами 52°59'28,4" с.ш.; 89°05'57,6" в.д., на юг до ручья Сулахол (52°58'44,6" с.ш.; 89°06'01,6" в.д.), в восточном направлении через реку Большой Таштып к точке с координатами 52°58'42,8" с.ш.; 89°09'47,5" в.д. Далее на юго-восток через точки с координатами 52°57'47,8" с.ш.; 89°10'35,7" в.д. и 52°57'32,5" с.ш.; 89°11'19,5" в.д., через вершину с отметкой высоты 933 м н. у. м. (52°57'19,9" с.ш.; 89°11'27" в.д.) до точки с координатами 52°57'11,5" с.ш.; 89°11'30,5" в.д., далее на запад через реку Большой Таштып севернее устья реки Испаха к точке с координатами 52°57'10,6" с.ш.; 89°09'38,0" в.д. Далее через реку Испаха на юго-юго-восток по правому берегу реки Большой Таштып через вершины с отметками 765 м н. у. м. (52°55'14,4" с.ш.; 89°10'33,3" в.д.) и 918 м н. у. м. (52°54'23,4" с.ш.; 89°10'51,2" в.д.) к точке с координатами 52°54'14,1" с.ш.; 89°10'58,9" в.д., затем юго-восточном направлении до точки с координатами 52°53'38,0" с.ш.; 89°13'03,0" в.д., далее в восточном направлении через реку Начул до водораздела притоков рек Начул и Большой Таштып к точке с координатами 52°53'39,5" с.ш.; 89°15'08,9" в.д. Далее на север до реки Большой Таштып и затем вниз по течению до устья реки Малый Таштып. От устья реки Малый Таштып на восток, огибая гору Турачак (52°53'56,9" с.ш.; 89°33'43,7" в.д.) с северной стороны, до точки с координатами 52°54'10,9" с.ш.; 89°35'22,8" в.д.;

восточная - от точки с координатами 52°54'10,9" с.ш.; 89°35'22,8" в.д. на юг по ручью Таболтаг до соединения с притоком, затем в юго-западном направлении через вершину с отметкой 798 (52°52'19,9" с.ш.; 89°34'28,8" в.д.), южнее истоков ручьев Сиза и Черёмушка, до реки Малый Бор к точке с координатами 52°51'14,1" с.ш.; 89°30'47,3" в.д., затем в южном направлении через точку с координатами 52°50'40,9" с.ш.; 89°31'00,3" в.д. к водоразделу реки Малый Бор и ручья Тарлан в точке с координатами 52°50'27,1" с.ш.; 89°30'27,4" в.д., далее, огибая исток правого притока реки Малый Бор, через точку с координатами 52°50'09,0" с.ш.; 89°31'17,7" в.д., на восток до реки Малый Бор, затем в южном направлении до слияния реки с притоком (52°48'43,4" с.ш.; 89°33'17,1" в.д.). Далее на запад до вершины 647 м н. у. м. с координатами 52°48'39,2" с.ш.; 89°32'10,9" в.д., затем на юго-восток до реки Малый Бор и далее до устья, затем в юго-западном направлении вверх по течению реки Хызылсуг до слияния с притоками в точке с координатами 52°45'14,9" с.ш.; 89°32'15,7" в.д., далее через точки с координатами 52°45'11,9" с.ш.; 89°31'59,0" в.д. и 52°45'29,7" с.ш.; 89°31'06,8" в.д.

Далее в северном направлении через вершину 729 м н. у. м. ( $52^{\circ}45'48,3''$  с.ш.;  $89^{\circ}31'01,3''$  в.д.), через точки с координатами  $52^{\circ}46'23,6''$  с.ш.;  $89^{\circ}30'53,6''$  в.д. и  $52^{\circ}46'32,6''$  с.ш.;  $89^{\circ}31'04,8''$  в.д. до точки с координатами  $52^{\circ}46'41,2''$  с.ш.;  $89^{\circ}30'59,3''$  в.д., далее на запад до точки с координатами  $52^{\circ}46'33,7''$  с.ш.;  $89^{\circ}29'48,9''$  в.д. через правый приток реки Шобот, затем, огибая его исток с западной стороны, на юг по водоразделу рек Тлачах и Хызылсуг через исток реки Томалых и вершину с отметкой 766 м н. у. м. ( $52^{\circ}41'46,0''$  с.ш.;  $89^{\circ}29'43,4''$  в.д.) до точки с координатами  $52^{\circ}41'27,3''$  с.ш.;  $89^{\circ}29'52,9''$  в.д. Далее на восток, севернее вершины 799 м н. у. м. ( $52^{\circ}41'06,9''$  с.ш.;  $89^{\circ}31'58,5''$  в.д.) до точки с координатами  $52^{\circ}41'24,7''$  с.ш.;  $89^{\circ}32'30,8''$  в.д. Далее на юг по водоразделу рек Чаза, Шепчул, Тамзас и Большая Сея, огибая исток реки Большая Сея с южной стороны, далее в северо-восточном направлении до точки с координатами  $52^{\circ}38'10,2''$  с.ш.;  $89^{\circ}33'24,1''$  в.д., северо-западнее отметки высоты 821 м н. у. м. ( $52^{\circ}37'55,2''$  с.ш.;  $89^{\circ}33'40,5''$  в.д.). Затем в южном направлении до устья реки Матур, далее вверх по течению реки Абакан до точки с координатами  $52^{\circ}30'50,3''$  с.ш.;  $89^{\circ}30'52,8''$  в.д.;

южная - от точки с координатами  $52^{\circ}30'50,3''$  с.ш.;  $89^{\circ}30'52,8''$  в.д. вверх по течению реки Абакан до устья реки Казас ( $52^{\circ}22'12,5''$  с.ш.;  $88^{\circ}59'34,0''$  в.д.) и далее вверх по течению реки Казас до устья реки Тынсу, далее вверх по течению реки Тынсу до места слияния двух ее притоков с основным руслом, далее на юг к устью левого притока реки Камзас (река Памзас), вверх по его течению (вдоль основного русла) к его истокам и затем к вершине 1250 м н. у. м. на административной границе Республики Хакасия и Кемеровской области к точке с координатами  $52^{\circ}23'34,1''$  с.ш.;  $88^{\circ}46'02,9''$  в.д.;

западная - от точки с координатами  $52^{\circ}24'31,3''$  с.ш.;  $88^{\circ}47'32,5''$  в.д. по границе между Кемеровской областью и Республикой Хакасия в северном направлении до вершины с отметкой 1136 м н. у. м. к точке с координатами  $53^{\circ}02'59,1''$  с.ш.;  $88^{\circ}56'36,3''$  в.д. юго-западнее горы Хогбалык.

**ПОЛОЖЕНИЕ  
О ТЕРРИТОРИИ ТРАДИЦИОННОГО ПРИРОДОПОЛЬЗОВАНИЯ КОРЕННЫХ  
МАЛОЧИСЛЕННЫХ НАРОДОВ СЕВЕРА, СИБИРИ И ДАЛЬНЕГО ВОСТОКА  
РОССИЙСКОЙ ФЕДЕРАЦИИ, ПРОЖИВАЮЩИХ В РЕСПУБЛИКЕ ХАКАСИЯ,  
РЕГИОНАЛЬНОГО ЗНАЧЕНИЯ**

**1. Общие положения**

1.1. Настоящее Положение устанавливает правовой режим территории традиционного природопользования коренных малочисленных народов Севера, Сибири и Дальнего Востока Российской Федерации, проживающих в Республике Хакасия, регионального значения (далее - территория традиционного природопользования).

1.2. Территория традиционного природопользования создается для ведения традиционного природопользования и традиционного образа жизни коренными малочисленными народами Севера, Сибири и Дальнего Востока Российской Федерации, проживающими в Республике Хакасия (далее - коренные малочисленные народы).

1.3. Размеры территорий традиционного природопользования определяются с учетом следующих условий:

поддержание достаточных для обеспечения возобновляемости и сохранения биологического разнообразия популяций растений и животных;

возможность осуществления лицами, относящимися к коренным малочисленным народам, различных видов традиционного природопользования;

сохранение исторически сложившихся социальных и культурных связей лиц, относящихся к коренным малочисленным народам;

сохранение целостности объектов историко-культурного наследия.

1.4. Территория традиционного природопользования относится к особо охраняемым территориям регионального значения.

1.5. Территория традиционного природопользования организована без ограничения срока действия.

1.6. Территория традиционного природопользования образуется без изменения целевого назначения земель и земельных участков, находящихся на территории традиционного природопользования, с установлением особого правового режима использования этих земель и земельных участков в соответствии с правовым режимом территории традиционного природопользования.

**2. Цели создания территории  
традиционного природопользования**

2.1. Сохранение природной среды, особо ценных природных комплексов, объектов и рекреационных ресурсов.

2.2. Обеспечение условий защиты исконной среды обитания и устойчивого развития традиционного образа жизни коренных малочисленных народов.

2.3. Обеспечение условий сохранения и развития самобытной культуры коренных малочисленных народов.

2.4. Сохранение на территории традиционного природопользования биологического разнообразия.

2.5. Сохранение объектов культурного наследия и природных комплексов территории традиционного природопользования, имеющих значение для сохранения исконной среды обитания коренных малочисленных народов, ведения традиционного образа жизни коренных малочисленных народов.

2.6. Создание условий для осуществления традиционного природопользования и ведения традиционного образа жизни, развития традиционных видов хозяйственной деятельности и связанных с ним производств (далее - традиционное природопользование), обеспечивающих основные жизненные потребности лиц, относящихся к коренным малочисленным народам, общин и иных форм общественного самоуправления, а также лиц, не относящихся к коренным малочисленным народам, но постоянно проживающих на территории традиционного природопользования и ведущих такие же, как и коренные малочисленные народы, традиционное природопользование и традиционный образ жизни, с учетом потребительских интересов населения и потребностей товарного производства.

2.7. Восстановление нарушенных ландшафтов, природных объектов культурного наследия.

2.8. Охрана, защита лесного фонда и воспроизводство лесов, охрана объектов растительного и животного мира.

2.9. Организация экологического и этнографического просвещения населения и развитие туризма.

### **3. Субъекты права традиционного природопользования**

Субъектами права традиционного природопользования являются:

лица, относящиеся к коренным малочисленным народам;

общины и иные формы общественного самоуправления;

лица, не относящиеся к коренным малочисленным народам, но постоянно проживающие на территории традиционного природопользования и ведущие такие же, как и коренные малочисленные народы, традиционное природопользование и традиционный образ жизни, пользующиеся природными ресурсами для личных нужд, если это не нарушает правовой режим территории традиционного природопользования.

### **4. Права субъектов права традиционного природопользования на пользование территорией традиционного природопользования**

4.1. Безвозмездно пользоваться традиционными угодьями (земельные участки, используемые для отгонного животноводства и выпаса домашних животных, сенокосные угодья, орехово-промысловые лесные участки, охотничьи угодья) в пределах территории традиционного природопользования для осуществления традиционных видов хозяйственной деятельности.

4.2. В местах традиционного проживания и хозяйственной деятельности лиц, относящихся к коренным малочисленным народам Севера, Сибири и Дальнего Востока Российской Федерации и ведущих традиционный образ жизни, эти лица имеют право бесплатно осуществлять заготовку древесины для собственных нужд исходя из нормативов, установленных законодательством Республики Хакасия.

4.3. Безвозмездно пользоваться общераспространенными полезными ископаемыми, находящимися на территории традиционного природопользования, для личных нужд.

4.4. Осуществлять в границах территории традиционного природопользования приоритетное пользование объектами животного мира без права переуступки такого

гражданам и юридическим лицам, не отнесенным к субъектам права традиционного природопользования.

4.5. Возводить в пределах выделенных участков территории традиционного природопользования временные строения и сооружения, необходимые для целей сохранения и развития традиционных образа жизни, хозяйственной деятельности и промыслов коренных малочисленных народов.

4.6. Самостоятельно распоряжаться продуктами традиционного природопользования.

4.7. Иные права субъектов права традиционного природопользования, установленные законодательством Российской Федерации и законодательством Республики Хакасия.

## **5. Правовой режим территории традиционного природопользования**

5.1. На территории традиционного природопользования допускается хозяйственная деятельность в соответствии с требованиями настоящего Положения.

5.2. В пределах границ территории традиционного природопользования запрещается:

5.2.1. Утратил силу. - Постановление Правительства Республики Хакасия от 20.06.2022 N 369.

5.2.2. Проведение рубок лесных насаждений (за исключением рубок, проведение которых допускается лесным законодательством в защитных и эксплуатационных лесах).

5.2.3. Повреждение и (или) уничтожение культовых сооружений, мест древних поселений, мест древних захоронений предков коренных малочисленных народов.

5.3. Ограничения хозяйственной деятельности организаций всех форм собственности на территории традиционного природопользования вводятся Правительством Республики Хакасия в рамках своих полномочий по предложению исполнительного органа государственной власти Республики Хакасия, осуществляющего функции по реализации государственной политики в сфере межнациональных отношений, защиты прав национальных меньшинств и коренных малочисленных народов, проживающих в Республике Хакасия, взаимодействия с органами местного самоуправления, общественными и религиозными объединениями.

5.4. Собственники, владельцы и пользователи земельных участков и водных объектов, которые расположены в границах территории традиционного природопользования, а также другие юридические и физические лица обязаны соблюдать установленный правовой режим территории традиционного природопользования, возмещать убытки, причиненные субъектам права традиционного природопользования в результате нанесения ущерба исконной среде обитания коренных малочисленных народов хозяйственной деятельностью организаций всех форм собственности, а также физическими лицами.

5.5. Утратил силу. - Постановление Правительства Республики Хакасия от 20.06.2022 N 369.

5.6. Размер убытков (упущенной выгоды), нанесенных субъектам права традиционного природопользования в результате хозяйственной деятельности физических и юридических лиц, рассчитывается в соответствии с Методикой исчисления размера убытков, причиненных объединениям коренных малочисленных народов Севера, Сибири и Дальнего Востока Российской Федерации в результате хозяйственной и иной деятельности организаций всех форм собственности и физических лиц в местах традиционного проживания и традиционной хозяйственной деятельности коренных малочисленных народов Российской Федерации, утвержденной приказом Министерства регионального развития Российской Федерации от 09.12.2009 N 565.

Абзацы второй - пятый утратили силу. - Постановление Правительства Республики Хакасия от 20.06.2022 N 369.

## **6. Осуществление хозяйственной деятельности на территории традиционного природопользования**

6.1. В границах территории традиционного природопользования допускается осуществление видов традиционной хозяйственной деятельности коренных малочисленных народов, в том числе:

6.1.1. Охота в целях обеспечения ведения традиционного образа жизни и осуществления традиционной хозяйственной деятельности, переработка и реализация охотничьей продукции.

6.1.2. Добыча (вылов) водных биологических ресурсов в целях обеспечения ведения традиционного образа жизни и осуществления традиционной хозяйственной деятельности коренных малочисленных народов.

6.1.3. Сбор, заготовка и переработка дикорастущих плодов, ягод, грибов, орехов, других растений, иные виды побочного лесопользования.

6.1.4. Животноводство, в том числе отгонное животноводство, переработка и реализация продукции животноводства.

6.1.5. Собаководство (разведение охотничьих собак).

6.1.6. Разведение зверей, переработка и реализация продукции звероводства.

6.1.7. Национальные художественные промыслы и народные ремесла (кузнечное и железоделательное ремесло, плетение из трав и иных растений, плетение сетей, изготовление утвари, инвентаря, лодок, нарт и иных средств передвижения, берестяных изделий, чучел зверей и птиц, сувениров из меха и иных материалов, резьба по кости, резьба по дереву, пошив национальной одежды и другие виды промыслов и ремесел, связанные с обработкой меха, кожи, кости и других материалов).

6.1.8. Бортничество, пчеловодство.

6.1.9. Заготовка древесины для собственных нужд по нормативам, установленным законом Республики Хакасия.

6.1.10. Заготовка и сбор недревесных лесных ресурсов для собственных нужд.

6.1.11. Собираательство (заготовка, переработка и реализация пищевых лесных ресурсов, сбор лекарственных растений).

6.1.12. Безвозмездное пользование общераспространенными полезными ископаемыми, находящимися на территории традиционного природопользования, для личных нужд.

6.1.13. Земледелие (огородничество), а также разведение и переработка ценных в лекарственном отношении растений.

6.1.14. Строительство национальных традиционных жилищ и других построек, необходимых для осуществления традиционных видов хозяйственной деятельности.

6.2. Предоставление земельных участков для ведения традиционной хозяйственной деятельности в границах территории традиционного природопользования субъектами права традиционного природопользования осуществляется в порядке, установленном законодательством Российской Федерации. Земли и земельные участки, находящиеся в государственной или муниципальной собственности, за исключением земель и земельных участков лесного фонда, могут использоваться субъектами права традиционного природопользования без их предоставления на основании разрешения, полученного в порядке, установленном земельным законодательством.

6.3. В границах территории традиционного природопользования допускается использование земельных участков и природных ресурсов гражданами и юридическими лицами, не относящимися к коренным малочисленным народам, для осуществления предпринимательской деятельности, если указанная деятельность не нарушает правовой режим территории традиционного природопользования, а также возмещаются убытки, причиненные малочисленным народам, объединениям малочисленных народов, лицам, относящимся к малочисленным народам, в результате нанесения ущерба исконной среде обитания малочисленных народов хозяйственной деятельностью организаций всех форм собственности, а также физическими лицами.

6.4. Предоставление земельных участков, находящихся в границах территории традиционного природопользования, лицам, не относящимся к коренным малочисленным народам, для целей, не связанных с традиционным природопользованием, осуществляется в соответствии с действующим законодательством с соблюдением требований правового режима территории традиционного природопользования.

6.5. Хозяйственная деятельность на территории традиционного природопользования осуществляется в соответствии с законодательством Российской Федерации, законодательством Республики Хакасия.

6.6. Хозяйственная деятельность на территории традиционного природопользования осуществляется с соблюдением требований природоохранного законодательства, в том числе по предотвращению гибели объектов животного мира при осуществлении производственных процессов, эксплуатации транспортных магистралей, трубопроводов, линий связи и электропередачи, производства всех видов геологоразведочных работ и добычи полезных ископаемых.

6.7. Использование поверхностных водных объектов на территории традиционного природопользования осуществляется с соблюдением требований водного законодательства, в том числе в случаях, установленных частями 1 и 2 статьи 11 Водного кодекса Российской Федерации, осуществляется на основании договора водопользования и (или) решения о предоставлении водного объекта в пользование.

6.8. Использование водоохраных зон и прибрежных защитных полос водных объектов осуществляется с соблюдением требований статьи 65 Водного кодекса Российской Федерации.

6.9. Осуществление хозяйственной деятельности на участках территории традиционного природопользования (строительство промышленных объектов, производство геологоразведочных работ, разработка месторождений полезных ископаемых, заготовка и рубка древесины и др.) допускается, если указанная деятельность не нарушает правовой режим территории традиционного природопользования.

6.10. Хозяйственная деятельность на территории традиционного природопользования не должна ухудшать общее состояние окружающей среды в пределах этой территории.

6.11. Изъятие земельных участков и других обособленных природных объектов, находящихся в пределах границ территории традиционного природопользования, для государственных или муниципальных нужд осуществляется в соответствии с действующим законодательством.

6.12. На земельных участках, находящихся в пределах границ территории традиционного природопользования, водопоя животных, проходов, проездов, водоснабжения, прокладки и эксплуатации линий электропередачи, связи и трубопроводов, а также других нужд, могут устанавливаться сервитуты в соответствии с действующим законодательством, если это не нарушает правовой режим территории традиционного природопользования.

6.13. Землепользователи, использующие земельные участки на основании договоров, лицензий в границах территории традиционного природопользования на момент ее создания, сохраняют свои права на пользование данными земельными участками на условиях, установленных такими договорами, лицензиями. Дальнейшее использование указанных земельных участков после окончания сроков, установленных в договорах, лицензиях, а также предоставление новых земельных участков для осуществления хозяйственной деятельности производится в соответствии с законодательством, если указанная деятельность не нарушает правовой режим данной территории.

## **7. Охрана окружающей среды и объектов историко-культурного наследия в пределах границ территории традиционного природопользования**



7.1. Охрана окружающей среды в пределах границ территорий традиционного природопользования осуществляется в соответствии с действующим законодательством Российской Федерации и Республики Хакасия.

7.2. Научные или иные изыскания в отношении объектов историко-культурного наследия в пределах границ территории традиционного природопользования проводятся, если указанная деятельность не нарушает правовой режим территории традиционного природопользования.

## **8. Контроль за соблюдением правового режима территории традиционного природопользования**

8.1. На территории традиционного природопользования осуществляется государственный контроль (надзор) за соблюдением обязательных требований, установленных законодательством Российской Федерации и законодательством Республики Хакасия.

8.2. Для мониторинга и общественного контроля за соблюдением правового режима территорий традиционного природопользования могут создаваться общественные советы территорий традиционного природопользования с участием субъектов права традиционного природопользования (их уполномоченных представителей).

Субъекты права традиционного природопользования в целях защиты их исконной среды обитания, традиционных образа жизни, хозяйственной деятельности и промыслов имеют право:

1) участвовать в осуществлении контроля за использованием земель различных категорий, необходимых для осуществления традиционной хозяйственной деятельности и занятия традиционными промыслами малочисленных народов, и общераспространенных полезных ископаемых на образованной территории традиционного природопользования;

2) участвовать в осуществлении контроля за соблюдением федеральных законов и законов Республики Хакасия об охране окружающей среды при промышленном использовании земель и природных ресурсов, строительстве и реконструкции хозяйственных и других объектов на образованной территории традиционного природопользования.

## **9. Ответственность за нарушение установленного правового режима территории традиционного природопользования в результате хозяйственной деятельности**

Физические и юридические лица, виновные в нарушении установленного правового режима территории традиционного природопользования в результате хозяйственной деятельности на такой территории, несут административную и иную ответственность в соответствии с законодательством Российской Федерации и Республики Хакасия.

-----

**ЗАКОН  
ХАНТЫ-МАНСИЙСКОГО АВТОНОМНОГО ОКРУГА - ЮГРЫ**

**О ТЕРРИТОРИЯХ ТРАДИЦИОННОГО ПРИРОДОПОЛЬЗОВАНИЯ  
КОРЕННЫХ МАЛОЧИСЛЕННЫХ НАРОДОВ СЕВЕРА РЕГИОНАЛЬНОГО  
ЗНАЧЕНИЯ В ХАНТЫ-МАНСИЙСКОМ АВТОНОМНОМ ОКРУГЕ - ЮГРЕ**

Принят Думой Ханты-Мансийского  
автономного округа - Югры 27 декабря 2006 года

Настоящий Закон в соответствии с Конституцией Российской Федерации, федеральным законодательством, Уставом (Основным законом) Ханты-Мансийского автономного округа - Югры регулирует отношения в области образования, использования и охраны территорий традиционного природопользования регионального значения коренных малочисленных народов Севера, проживающих на территории Ханты-Мансийского автономного округа - Югры (далее также - автономный округ).

**Глава I. ОБЩИЕ ПОЛОЖЕНИЯ**

**Статья 1. Понятия, используемые в настоящем Законе**

Для целей настоящего Закона используются следующие понятия:

территории традиционного природопользования коренных малочисленных народов Севера регионального значения в Ханты-Мансийском автономном округе - Югре (далее - территории традиционного природопользования) - особо охраняемые территории регионального значения, образованные для ведения традиционного природопользования и традиционного образа жизни коренных малочисленных народов Севера субъектами права традиционного природопользования;

лица, относящиеся к коренным малочисленным народам Севера (далее - малочисленные народы), - физические лица из числа коренных малочисленных народов Севера (ханты, манси, ненцы), проживающие на территории Ханты-Мансийского автономного округа - Югры;

субъекты права традиционного природопользования - лица (относящиеся к малочисленным народам физические лица, общины малочисленных народов, а также не относящиеся к малочисленным народам, но постоянно проживающие в местах их традиционного проживания и традиционной хозяйственной деятельности, ведущие такие же, как и малочисленные народы, традиционное природопользование и традиционный образ жизни физические лица, в интересах которых в соответствии с действовавшим до вступления в силу настоящего Закона Положением о статусе родовых угодий в Ханты-Мансийском автономном округе были образованы родовые угодья), сведения о которых включены в Реестр территорий традиционного природопользования;

домохозяйство - группа физических лиц, относящихся к субъектам права традиционного природопользования, объединенных кровнородственными, семейными, экономическими связями, живущих совместно и ведущих общее хозяйство, традиционную хозяйственную деятельность и традиционный образ жизни малочисленных народов в границах одной территории традиционного природопользования. В случае, если одиноко проживающее физическое лицо, относящееся к субъектам права традиционного природопользования, ведет самостоятельную традиционную хозяйственную деятельность, оно также является домохозяйством;

представитель домохозяйства - совершеннолетнее физическое лицо, относящееся к субъектам права традиционного природопользования, выбранное членами домохозяйства из своего состава для представления общих интересов в отношениях, связанных с использованием территорий традиционного природопользования;

Реестр территорий традиционного природопользования (далее также - Реестр) - документ, содержащий официальные сведения об образованных на территории Ханты-Мансийского автономного округа - Югры территориях традиционного природопользования, включая сведения о субъектах права традиционного природопользования, домохозяйствах, членах домохозяйств и представителях домохозяйств.

## **Статья 2. Органы, осуществляющие полномочия в области образования, использования и охраны территорий традиционного природопользования**

1. Органами, осуществляющими полномочия в области образования, использования и охраны территорий традиционного природопользования, являются Правительство Ханты-Мансийского автономного округа - Югры (далее - Правительство автономного округа), уполномоченные им исполнительные органы государственной власти автономного округа, а также Комиссия по вопросам территорий традиционного природопользования (далее также - Комиссия).

2. Уполномоченные Правительством автономного округа исполнительные органы государственной власти автономного округа осуществляют в соответствии с законодательством и в пределах своей компетенции полномочия по обеспечению организации, функционирования и рационального использования территорий традиционного природопользования, в том числе обеспечивают реализацию следующих мероприятий:

1) подготовка предложений по образованию территорий традиционного природопользования;

2) определение границ территорий традиционного природопользования;

3) проведение внутрихозяйственного землеустройства (обеспечение проведения работ по зонированию территорий традиционного природопользования);

4) подготовка предложений по совершенствованию нормативных правовых актов автономного округа в области образования, охраны и использования территорий традиционного природопользования;

5) охрана окружающей среды в пределах границ территорий традиционного природопользования;

6) осуществление контроля за соблюдением положений о правовых режимах территорий традиционного природопользования;

7) ведение Реестра территорий традиционного природопользования;

8) осуществление учета граждан, относящихся к малочисленным народам, осуществляющих традиционную хозяйственную деятельность коренных малочисленных народов Севера на территориях Ханты-Мансийского автономного округа - Югры, включенных Правительством Российской Федерации в Перечень мест традиционного проживания и традиционной хозяйственной деятельности коренных малочисленных народов Российской Федерации, не являющихся субъектами права традиционного природопользования;

9) утверждение положений о правовом режиме территорий традиционного природопользования.

3. Для целей, предусмотренных настоящим Законом, и решения иных вопросов, связанных с территориями традиционного природопользования, Правительством автономного округа образуется Комиссия по вопросам территорий традиционного природопользования.

В состав Комиссии включаются представители исполнительных органов государственной власти автономного округа в области управления земельными, водными, лесными ресурсами, охраны и использования недр, охраны окружающей среды и животного

мира, иных исполнительных органов государственной власти автономного округа, а также по согласованию представители федеральных органов исполнительной власти (их территориальных органов), общественных организаций и органов местного самоуправления муниципальных образований автономного округа.

К участию в работе Комиссии привлекаются представители малочисленных народов, субъекты права традиционного природопользования (их представители), а также иные заинтересованные лица (их представители).

## **Глава II. ОБРАЗОВАНИЕ ТЕРРИТОРИЙ ТРАДИЦИОННОГО ПРИРОДОПОЛЬЗОВАНИЯ**

### **Статья 3. Общие условия образования территорий традиционного природопользования**

1. Территории традиционного природопользования образуются Правительством автономного округа в соответствии с федеральным законодательством и настоящим Законом.

2. Территории традиционного природопользования образуются на основании обращений лиц из числа малочисленных народов, общин малочисленных народов или их уполномоченных представителей с учетом фактического использования территорий на момент обращения.

### **Статья 4. Размеры территории традиционного природопользования**

1. Размеры территории традиционного природопользования устанавливаются в соответствии с требованиями федерального законодательства.

2. При установлении размеров территории традиционного природопользования учитывается указанный в обращении об образовании территории традиционного природопользования планируемый вид традиционной хозяйственной деятельности малочисленных народов, являющийся приоритетным (основным) для лиц, подавших обращение.

3. Размеры территории традиционного природопользования в соответствии с федеральным законодательством определяются с учетом следующих условий:

1) поддержание достаточных для обеспечения возобновляемости и сохранения биологического разнообразия популяций растений и животных;

2) возможность осуществления лицами, относящимися к малочисленным народам, различных видов традиционного природопользования;

3) сохранение исторически сложившихся социальных и культурных связей лиц, относящихся к малочисленным народам;

4) сохранение целостности объектов историко-культурного наследия.

4. Границы территории традиционного природопользования утверждаются Правительством автономного округа.

### **Статья 5. Обращение об образовании территории традиционного природопользования**

1. В соответствии с федеральным законодательством правом на подачу обращения об образовании территории традиционного природопользования обладают лица, относящиеся к малочисленным народам, общины малочисленных народов или их уполномоченные представители.

2. Лица, обладающие правом на подачу обращения об образовании территории традиционного природопользования, направляют его в Правительство автономного округа.

3. Обращение об образовании территории традиционного природопользования должно содержать сведения о лицах, ходатайствующих об образовании территории традиционного природопользования, предполагаемой площади, местонахождении, описание границ территории традиционного природопользования, обоснование необходимости образования, наименование и перечень видов традиционного природопользования, в том числе приоритетного (основного).

## **Статья 6. Рассмотрение обращения и принятие решения об образовании территории традиционного природопользования**

1. Обращение об образовании территории традиционного природопользования подлежит рассмотрению по поручению Правительства автономного округа Комиссией по вопросам территорий традиционного природопользования.

2. Комиссия по вопросам территорий традиционного природопользования рассматривает обращение об образовании территории традиционного природопользования, готовит материалы об образовании территории традиционного природопользования, включая проект положения о ее правовом режиме, и направляет на согласование в органы местного самоуправления соответствующего муниципального образования автономного округа, природоохранные и иные органы государственной власти, согласования (заключения) которых требуются при образовании территории традиционного природопользования в соответствии с законодательством.

3. Материалы об образовании территории традиционного природопользования подлежат согласованию с физическими и юридическими лицами, осуществляющими в заявленных границах территории деятельность, не связанную с традиционным природопользованием и традиционным образом жизни малочисленных народов.

4. На основании полученных заключений и согласований Комиссия либо направляет лицу, подавшему обращение, мотивированный ответ о невозможности образования территории традиционного природопользования в случаях, установленных пунктом 1 статьи 7 настоящего Закона, либо вносит в Правительство автономного округа проект решения об образовании соответствующей территории традиционного природопользования.

5. Утратил силу. - Закон ХМАО - Югры от 26.03.2020 N 29-оз.

6. Решение об образовании территории традиционного природопользования принимается не позднее одного года со дня поступления в Правительство автономного округа обращения об образовании территории традиционного природопользования. Указанный срок может быть пролонгирован с уведомлением лиц, подавших обращение, о причинах продления срока.

7. Решение об образовании территории традиционного природопользования и Положение о ее правовом режиме подлежат официальному опубликованию.

8. На основании решения об образовании территории традиционного природопользования лица, в интересах которых образована соответствующая территория, вносятся в Реестр территорий традиционного природопользования.

## **Статья 7. Отказ в образовании территории традиционного природопользования**

1. В образовании территории традиционного природопользования отказывается в случаях, если:

1) обращение об образовании территории традиционного природопользования подано лицом, не обладающим правом на его подачу;

2) обращение об образовании территории традиционного природопользования оформлено ненадлежащим образом: содержит недостоверную информацию или предложения, противоречащие законодательству;

3) территория, на которую претендует заявитель, частично или полностью предоставлена другим субъектам права традиционного природопользования или занята особо охраняемыми природными территориями;

4) на территории, на которую претендует заявитель, не может быть образована территория традиционного природопользования ввиду географических, социально-экономических и иных причин;

5) обращение подано лицами, которые включены в Реестр территорий традиционного природопользования по другой территории традиционного природопользования или которые были исключены из Реестра территорий традиционного природопользования по основаниям, установленным подпунктом 3 пункта 2 статьи 13 настоящего Закона;

6) отсутствуют согласования субъектов, осуществляющих в заявленных границах территории в установленном законодательством порядке деятельность, не связанную с традиционным природопользованием и традиционным образом жизни малочисленных народов, и не принято решение об изъятии соответствующей площади для государственных нужд;

7) в других случаях, предусмотренных законодательством Российской Федерации и Ханты-Мансийского автономного округа - Югры.

2. Копия решения об отказе в принятии обращения об образовании территории традиционного природопользования в течение семи дней со дня принятия решения вручается или направляется лицу, подавшему обращение об образовании территории традиционного природопользования.

3. Решение об отказе в образовании территории традиционного природопользования должно содержать обоснование отказа.

## **Статья 8. Реестр территорий традиционного природопользования**

1. В целях защиты прав и законных интересов субъектов права традиционного природопользования, учета образованных территорий традиционного природопользования, обеспечения органов государственной власти, органов местного самоуправления, населения и организаций полной и достоверной информацией о территориях традиционного природопользования ведется Реестр территорий традиционного природопользования.

2. Порядок ведения Реестра территорий традиционного природопользования, исполнительный орган государственной власти автономного округа, уполномоченный на его ведение (далее - орган, уполномоченный на ведение Реестра), определяются Правительством автономного округа.

3. Реестр территорий традиционного природопользования содержит:

1) перечень территорий традиционного природопользования;

2) описание границ территорий традиционного природопользования (текстовое и графическое);

3) описание границ зон территорий традиционного природопользования (текстовое и графическое);

4) перечень видов традиционной хозяйственной деятельности, осуществляемых на соответствующей территории традиционной хозяйственной деятельности;

5) сведения о субъектах права традиционного природопользования;

6) утратил силу. - Закон ХМАО - Югры от 26.09.2014 N 71-оз.

7) сведения о домохозяйствах, членах домохозяйств, представителях домохозяйств (в случае их избрания).

4. Включение в Реестр сведений о вновь образованных территориях традиционного природопользования, включая сведения о лицах, в интересах которых образованы соответствующие территории традиционного природопользования, осуществляется органом, уполномоченным на ведение Реестра, на основании решения Правительства автономного

округа об образовании территорий традиционного природопользования и соответствующих документов.

5. Включение в Реестр сведений о ранее образованных территориях традиционного природопользования осуществляется органом, уполномоченным на ведение Реестра, на основании документов об образовании соответствующей территории традиционного природопользования по представлению Комиссии по вопросам территорий традиционного природопользования.

6. Внесение изменений в Реестр осуществляется органом, уполномоченным на ведение Реестра, на основании:

- 1) решений Правительства автономного округа;
- 2) представлений Комиссии по вопросам территорий традиционного природопользования;
- 3) документов, поступивших в орган, уполномоченный на ведение Реестра, и подтверждающих основания:

изменения персональных данных либо учредительных документов субъектов права традиционного природопользования;

исключения субъектов права традиционного природопользования из Реестра в соответствии с подпунктами 1 и 2 пункта 2 статьи 13 настоящего Закона.

7. Обращение субъектов права традиционного природопользования об изменении содержащихся в Реестре сведений оформляется в виде заявления.

8. Основаниями для отказа в удовлетворении заявления субъекта права традиционного природопользования об изменении содержащихся в Реестре сведений являются:

- 1) подача заявления лицом, не обладающим правом на его подачу;
- 2) представление заявителем недостоверной информации;
- 3) подача заявления лицом, включенным в Реестр по другой территории традиционного природопользования;
- 4) подача заявления в отношении территории традиционного природопользования, по которой дополнительная антропогенная нагрузка не допускается исходя из ее количественной и качественной характеристики (материалы землеустройства, лесоустройства).

9. Исключение из Реестра сведений о субъектах права традиционного природопользования осуществляется органом, уполномоченным на ведение Реестра, в случаях, установленных подпунктами 3 и 4 пункта 2 статьи 13 настоящего Закона, при наличии представления Комиссии по вопросам территорий традиционного природопользования.

10. Сведения, включенные в Реестр, за исключением сведений, относящихся в соответствии с законодательством к информации ограниченного доступа, являются открытыми и представляются по письменному заявлению заинтересованным физическим или юридическим лицам.

11. Уполномоченные Правительством автономного округа органы и должностные лица, участвующие в соответствии с федеральным законодательством и законодательством автономного округа в процедурах, связанных с предоставлением права пользования недрами и иными природными ресурсами на территории автономного округа, обязаны в пределах своей компетенции принимать меры по информированию в установленном порядке уполномоченных федеральных органов исполнительной власти и заинтересованных лиц о включенных в Реестр сведениях, указанных в пункте 3 настоящей статьи.

12. Сведения, содержащиеся в Реестре, представляются в виде выписки установленной формы органом, уполномоченным на ведение Реестра.

13. Физические лица, являющиеся субъектами права традиционного природопользования, представители домохозяйств в случае изменения своих персональных данных, состава домохозяйств, видов традиционной хозяйственной деятельности в установленном порядке представляют в орган, уполномоченный на ведение Реестра, актуальные сведения для их внесения в Реестр.

14. Орган, уполномоченный на ведение Реестра, на основании письменного решения членов домохозяйства вносит в Реестр сведения о представителях указанного домохозяйства.

15. Решение об избрании представителя домохозяйства должно содержать:

1) сведения о членах домохозяйства, являющихся субъектами права традиционного природопользования;

2) сведения о родственных (свойственных) отношениях членов домохозяйства по отношению к избранному представителю домохозяйства (при наличии);

3) постановляющую часть решения, в которой содержатся фамилия, имя, отчество представителя домохозяйства, избранного членами указанного домохозяйства;

4) подписи всех совершеннолетних членов домохозяйства, удостоверяющие их решение об избрании представителя домохозяйства.

### **Глава III. ПРАВОВОЙ РЕЖИМ ТЕРРИТОРИЙ ТРАДИЦИОННОГО ПРИРОДОПОЛЬЗОВАНИЯ**

#### **Статья 9. Положения о правовом режиме территорий традиционного природопользования**

1. Правовой режим территорий традиционного природопользования устанавливается положениями о правовом режиме соответствующих территорий традиционного природопользования, утверждаемыми Правительством автономного округа либо уполномоченным им исполнительным органом государственной власти автономного округа, с участием субъектов права традиционного природопользования.

2. Положения о правовом режиме территорий традиционного природопользования содержат:

1) сведения о площади, местонахождении, описание границ территорий традиционного природопользования;

2) описание границ функциональных зон территорий традиционного природопользования, особенности использования и охраны территорий традиционного природопользования в их границах;

3) иные положения, определяющие в соответствии с законодательством правовой режим территорий традиционного природопользования.

#### **Статья 10. Виды функциональных зон территорий традиционного природопользования**

1. В соответствии с правовым режимом на территориях традиционного природопользования устанавливается дифференцированный режим охраны и использования с учетом их природных, историко-культурных и иных особенностей.

2. Для обеспечения дифференцированного режима охраны и использования территорий традиционного природопользования выделяются следующие функциональные зоны:

1) зона строгого охранного режима;

2) зона охранного режима;

3) зона ограниченного хозяйственного использования.

3. Содержание разрешенного использования по каждой зоне определяется Положением о правовом режиме соответствующей территории традиционного природопользования по результатам проведенного зонирования в соответствии с настоящим Законом.

4. Изменение функциональных зон и определенного Положением о правовом режиме соответствующей территории традиционного природопользования содержания разрешенного использования по соответствующим функциональным зонам осуществляется с участием субъектов права традиционного природопользования и иных заинтересованных лиц.



## **Глава IV. ИСПОЛЬЗОВАНИЕ И ОХРАНА ТЕРРИТОРИЙ ТРАДИЦИОННОГО ПРИРОДОПОЛЬЗОВАНИЯ**

### **Статья 11. Использование территорий традиционного природопользования субъектами права традиционного природопользования**

1. Субъекты права традиционного природопользования ведут традиционное природопользование и традиционный образ жизни малочисленных народов в границах территорий традиционного природопользования с соблюдением требований федерального законодательства, настоящего Закона, иных нормативных правовых актов автономного округа, положений о правовом режиме территорий традиционного природопользования.

2. Субъекты права традиционного природопользования в соответствии с федеральным законодательством не вправе распоряжаться территориями традиционного природопользования.

3. В соответствии с федеральным законодательством субъекты права традиционного природопользования используют природные ресурсы, находящиеся в пределах границ территорий традиционного природопользования, в соответствии с законодательством Российской Федерации, а также обычаями малочисленных народов.

4. Предоставление территорий (акваторий) субъектам права традиционного природопользования в долгосрочное пользование в целях осуществления охоты и рыбной ловли в соответствующих границах территории традиционного природопользования осуществляется в соответствии с законодательством.

### **Статья 12. Осуществление деятельности в границах территорий традиционного природопользования лицами, не являющимися субъектами права традиционного природопользования**

1. Осуществление деятельности, не связанной с традиционным природопользованием и традиционным образом жизни малочисленных народов, в границах территорий традиционного природопользования лицами, не являющимися субъектами права традиционного природопользования (хозяйственной деятельности), допускается при выполнении требований законодательства и соблюдении положений о правовом режиме соответствующих территорий традиционного природопользования, в том числе:

1) при разработке проектной документации хозяйственной деятельности схема размещения промышленных объектов, в том числе буровых скважин и иных сооружений временного и постоянного характера, подлежит согласованию с субъектами права традиционного природопользования или представителями домохозяйств;

2) утратил силу. - Закон ХМАО - Югры от 18.02.2012 N 10-оз;

3) размещение транспортных путей, обслуживающих перевозки, должно предусматривать минимальное количество переправ через реки (ручьи) с учетом требований природоохранного законодательства;

4) при использовании авиации для доставки пассажиров и грузов на место непосредственной хозяйственной деятельности маршрут и график авиаперевозок должны исключать полеты над местами оела и выпаса оленей;

5) вокруг промышленных и иных сопутствующих объектов, определенных совместно с субъектами права традиционного природопользования (их уполномоченными представителями), осуществляется установка ограждений (коралей);

6) по требованию субъектов права традиционного природопользования им представляются планы природоохранных мероприятий и информация об их исполнении.

2. Лица, осуществляющие в границах территории традиционного природопользования деятельность, не связанную с традиционным природопользованием и традиционным образом жизни малочисленных народов, возмещают ущерб, нанесенный окружающей среде, убытки,

причиненные субъектам права традиционного природопользования, осуществляют иные платежи в соответствии с законодательством и соглашениями (согласованиями) с субъектами права традиционного природопользования или представителями домохозяйств.

3. Физические лица, не относящиеся к субъектам права традиционного природопользования, но постоянно проживающие в границах соответствующей территории традиционного природопользования, в соответствии с федеральным законодательством пользуются природными ресурсами для личных нужд, если это не нарушает правовой режим территорий традиционного природопользования.

4. При отрицательном согласовании схемы размещения объектов либо отказе в ее согласовании субъектами права традиционного природопользования варианты месторасположения и условия размещения промышленных и иных сопутствующих объектов рассматриваются Комиссией по вопросам территорий традиционного природопользования, которая готовит соответствующие рекомендации Правительству автономного округа. Правительство автономного округа с учетом рекомендаций Комиссии может принять решение о согласовании либо об отказе в согласовании схемы размещения объектов в границах территории традиционного природопользования.

### **Статья 13. Прекращение права пользования территориями традиционного природопользования**

1. Пользование субъектами права традиционного природопользования территориями традиционного природопользования прекращается путем исключения субъекта права традиционного природопользования из Реестра.

2. Исключение субъекта права традиционного природопользования из Реестра осуществляется в случаях:

1) добровольного отказа субъектов права традиционного природопользования от территории традиционного природопользования;

2) смерти физических лиц или ликвидации юридических лиц - субъектов права традиционного природопользования;

3) использования субъектами права традиционного природопользования территории традиционного природопользования с нарушением требований законодательства, в том числе нарушения правового режима территории традиционного природопользования;

4) неведения субъектами права традиционной хозяйственной деятельности традиционного образа жизни и традиционной хозяйственной деятельности на соответствующей территории традиционной хозяйственной деятельности.

3. Прекращение хозяйственной и иной деятельности в границах территории традиционного природопользования, не связанной с традиционным природопользованием и традиционным образом жизни малочисленных народов, осуществляется в соответствии с законодательством.

4. Уполномоченные исполнительные органы государственной власти автономного округа, осуществляющие контроль за использованием и охраной территорий традиционного природопользования, обязаны предупредить субъекты права традиционного природопользования, граждан и юридических лиц, осуществляющих в границах территории традиционного природопользования деятельность, не связанную с традиционным природопользованием, о допущенных нарушениях и сроках их устранения.

5. В случае неустранения нарушений уполномоченные органы исполнительной власти автономного округа, осуществляющие контроль за использованием и охраной территорий традиционного природопользования, направляют соответствующую информацию в Правительство автономного округа или иные уполномоченные органы для решения вопроса о привлечении виновных лиц к ответственности, прекращении права пользования территорией традиционного природопользования или хозяйственной и иной деятельности, не связанной с

традиционным природопользованием и традиционным образом жизни малочисленных народов.

#### **Статья 14. Охрана окружающей среды в границах территории традиционного природопользования**

Охрана окружающей среды в границах территории традиционного природопользования осуществляется в соответствии с федеральным законодательством уполномоченными исполнительными органами государственной власти автономного округа, иными органами, предусмотренными законодательством, и субъектами права традиционного природопользования.

#### **Статья 15. Сохранение объектов историко-культурного наследия в границах территорий традиционного природопользования**

1. В соответствии с федеральным законом объекты историко-культурного наследия в границах территорий традиционного природопользования могут использоваться только в соответствии с их назначением.

2. В отношении объектов историко-культурного наследия в границах территорий традиционного природопользования по согласованию с субъектами права традиционного природопользования могут применяться научные или иные изыскания, если указанная деятельность не нарушает правовой режим этих территорий.

### **Глава V. ЗАКЛЮЧИТЕЛЬНЫЕ И ПЕРЕХОДНЫЕ ПОЛОЖЕНИЯ**

#### **Статья 16. Территории традиционного природопользования (территории приоритетного природопользования, родовые угодья), образованные на территории Ханты-Мансийского автономного округа - Югры до вступления в силу настоящего Закона**

1. Территории традиционного природопользования (территории приоритетного природопользования, родовые угодья), образованные на территории Ханты-Мансийского автономного округа - Югры до вступления в силу настоящего Закона, признаются территориями традиционного природопользования регионального значения, при этом процедура предоставления территорий традиционного природопользования, предусмотренная статьями 3 - 7 настоящего Закона, не применяется.

2. При разработке и утверждении положений о правовом режиме территорий традиционного природопользования, образованных до вступления в силу настоящего Закона, Правительство автономного округа в приоритетном порядке осуществляет мероприятия, направленные на осуществление зонирования территорий традиционного природопользования, в границах которых осуществляется или планируется осуществление хозяйственной деятельности, не связанной с традиционным природопользованием и традиционным образом жизни малочисленных народов, в том числе деятельности, связанной с использованием недр и другими природными ресурсами.

3. Определение функциональных зон территорий традиционного природопользования, образованных до вступления в силу настоящего Закона, осуществляется с участием субъектов права традиционного природопользования (их уполномоченных представителей) и заинтересованных лиц, осуществляющих в установленном порядке в соответствии с законодательством деятельность, не связанную с традиционным природопользованием и традиционным образом жизни малочисленных народов.

4. До утверждения положений о правовом режиме соответствующих территорий традиционного природопользования, определяющих их правовой режим, допускается

предоставление в установленном порядке земельных участков в границах территории традиционного природопользования для целей, не связанных с традиционным природопользованием и традиционным образом жизни малочисленных народов, при соблюдении требований пунктов 1 и 2 статьи 12 настоящего Закона. Разрешенное использование указанных земельных участков в соответствии с землеустроительной документацией является элементом правового режима соответствующей территории традиционного природопользования, а такие земельные участки учитываются при проведении зонирования территорий в составе зон ограниченного использования.

5. Земельные участки в границах территории традиционного природопользования, предоставленные в установленном порядке на момент вступления в силу настоящего Закона и используемые в соответствии с правоустанавливающими документами физическими и юридическими лицами, в целях, не связанных с ведением традиционного природопользования и традиционного образа жизни малочисленных народов, признаются зонами ограниченного использования, виды и содержания разрешенного использования которых до окончания срока пользования определяются в соответствии с земельным законодательством.

6. Включение в Реестр сведений о ведущих традиционное природопользование и традиционный образ жизни малочисленных народов, физических лицах и общинах малочисленных народов на ранее образованных территориях традиционного природопользования (в соответствии с Положением о статусе родовых угодий в Ханты-Мансийском автономном округе) осуществляется уполномоченным органом по заявлению лиц, в интересах которых были образованы соответствующие территории традиционного природопользования.

7. При подаче заявления о включении сведений в Реестр лицами, указанными в пункте 3 настоящей статьи, представляются сведения о приоритетных видах традиционного природопользования, осуществляемых на соответствующей территории традиционного природопользования (родовом угодье).

8. Заявления могут подаваться единолично (в случае, если территория традиционного природопользования образована в интересах одного лица, не имеющего семьи) либо коллективно (в случае, если территория традиционного природопользования образована в интересах семьи (рода)).

9. Заявление от имени общины малочисленных народов подается председателем общины или иным уполномоченным представителем общины.

10 - 11. Утратили силу. - Закон ХМАО - Югры от 26.03.2020 N 29-оз.

12. Если на соответствующей территории традиционного природопользования ведут традиционное природопользование и традиционный образ жизни несколько семей малочисленных народов, сведения о семьях, созданных после образования соответствующей территории традиционного природопользования, включаются в Реестр на основании соответствующего заявления при наличии согласия семей, в интересах которых были образованы соответствующие территории традиционного природопользования.

13. Утратил силу. - Закон ХМАО - Югры от 12.10.2009 N 131-оз.

## **Статья 17. Вступление в силу настоящего Закона**

1. Настоящий Закон вступает в силу по истечении десяти дней со дня его официального опубликования.

2. Со дня вступления в силу настоящего Закона признать утратившими силу:

1) Положение о статусе родовых угодий в Ханты-Мансийском автономном округе, утвержденное решением пятой сессии двадцать первого созыва Совета народных депутатов Ханты-Мансийского автономного округа;

2) статью 3 Закона Ханты-Мансийского автономного округа от 4 декабря 2001 года N 88-оз "О внесении изменений в некоторые законы Ханты-Мансийского автономного округа и

приостановлении действия Положения о статусе родовых угодий в Ханты-Мансийском автономном округе".

Губернатор  
Ханты-Мансийского  
автономного округа - Югры  
А.ФИЛИПЕНКО

г. Ханты-Мансийск  
28 декабря 2006 года  
N 145-оз

-----

# **ПРАВИТЕЛЬСТВО ХАНТЫ-МАНСИЙСКОГО АВТОНОМНОГО ОКРУГА - ЮГРЫ**

## **ПОСТАНОВЛЕНИЕ от 1 июля 2008 г. N 140-п**

### **О РЕЕСТРЕ ТЕРРИТОРИЙ ТРАДИЦИОННОГО ПРИРОДОПОЛЬЗОВАНИЯ КОРЕННЫХ МАЛОЧИСЛЕННЫХ НАРОДОВ СЕВЕРА РЕГИОНАЛЬНОГО ЗНАЧЕНИЯ В ХАНТЫ-МАНСИЙСКОМ АВТОНОМНОМ ОКРУГЕ - ЮГРЕ**

В соответствии с пунктом 2 статьи 8 Закона Ханты-Мансийского автономного округа - Югры от 28 декабря 2006 года N 145-оз "О территориях традиционного природопользования коренных малочисленных народов Севера регионального значения в Ханты-Мансийском автономном округе - Югре" Правительство автономного округа постановляет:

1. Утратил силу со 2 декабря 2010 года. - Постановление Правительства ХМАО - Югры от 02.12.2010 N 329-п.

2. Утвердить Порядок ведения Реестра территорий традиционного природопользования коренных малочисленных народов Севера регионального значения в Ханты-Мансийском автономном округе - Югре (прилагается).

3. Утратил силу со 2 декабря 2010 года. - Постановление Правительства ХМАО - Югры от 02.12.2010 N 329-п.

4. Настоящее постановление опубликовать в газете "Новости Югры".

5. Настоящее постановление вступает в силу по истечении десяти дней со дня его официального опубликования.

6. Утратил силу. - Постановление Правительства ХМАО - Югры от 22.12.2012 N 521-п.

Председатель Правительства  
автономного округа  
А.В.ФИЛИПЕНКО

Приложение  
к постановлению Правительства  
автономного округа  
от 1 июля 2008 г. N 140-п

### **ПОРЯДОК ВЕДЕНИЯ РЕЕСТРА ТЕРРИТОРИЙ ТРАДИЦИОННОГО ПРИРОДОПОЛЬЗОВАНИЯ КОРЕННЫХ МАЛОЧИСЛЕННЫХ НАРОДОВ СЕВЕРА РЕГИОНАЛЬНОГО ЗНАЧЕНИЯ В ХАНТЫ-МАНСИЙСКОМ АВТОНОМНОМ ОКРУГЕ - ЮГРЕ**

#### **I. Общие положения**

1.1. Реестр территорий традиционного природопользования коренных малочисленных народов Севера регионального значения в Ханты-Мансийском автономном округе - Югре (далее - Реестр) - документ, содержащий официальные сведения об образованных на территории Ханты-Мансийского автономного округа - Югры территориях традиционного природопользования регионального значения, включая сведения о субъектах права традиционного природопользования.

Ведение Реестра Департаментом недропользования и природных ресурсов Ханты-Мансийского автономного округа - Югры (далее - Департамент) осуществляется с использованием программно-информационного комплекса, позволяющего хранить, обрабатывать, систематизировать текстовую и графическую информацию, а также на бумажных носителях.

1.2. Сведения, содержащиеся в Реестре, используются в целях обеспечения органов государственной власти, органов местного самоуправления, хозяйствующих субъектов, граждан полной и достоверной информацией о территориях традиционного природопользования коренных малочисленных народов Севера регионального значения в Ханты-Мансийском автономном округе - Югре (далее - территории традиционного природопользования).

Сведения о внесенных в установленном порядке в Реестр субъектах права традиционного природопользования используются в целях подтверждения в соответствии с действующим законодательством фактов ведения физическими и юридическими лицами традиционного образа жизни и занятия традиционными видами промыслов коренных малочисленных народов Севера.

1.3. Сведения, содержащиеся в Реестре, за исключением сведений, относящихся в соответствии с законодательством к информации ограниченного доступа, могут быть предоставлены по письменному заявлению заинтересованным физическим или юридическим лицам.

## **II. Содержание Реестра**

Реестр содержит следующие сведения: перечень территорий традиционного природопользования; описание границ территорий традиционного природопользования (текстовое и графическое);

описание границ зон территории традиционного природопользования (текстовое и графическое);

перечень видов традиционной хозяйственной деятельности, осуществляемых на соответствующей территории традиционной хозяйственной деятельности;

сведения о субъектах права традиционного природопользования;

сведения о домохозяйствах, членах домохозяйств, представителях домохозяйств (в случае их избрания).

абзац утратил силу. - Постановление Правительства ХМАО - Югры от 14.11.2014 N 433-п.

## **III. Порядок ведения Реестра**

3.1. Включение в Реестр сведений о вновь образованных территориях традиционного природопользования, включая сведения о лицах, в интересах которых образованы соответствующие территории традиционного природопользования, осуществляет Департамент на основании решения Правительства автономного округа об образовании территорий традиционного природопользования регионального значения в Ханты-Мансийском автономном округе - Югре.

3.2. Включение в Реестр сведений о ранее образованных территориях традиционного природопользования осуществляет Департамент на основании документов об образовании соответствующей территории традиционного природопользования по представлению Комиссии по вопросам территорий традиционного природопользования.

3.2.1. Включение в Реестр сведений о субъектах права традиционного природопользования на ранее образованных территориях традиционного природопользования осуществляет Департамент по заявлению.

3.2.2. К заявлению, указанному в подпункте 3.2.1 настоящего пункта, прикладывают:

#### 3.2.2.1. Физические лица:

копию паспорта;

копию свидетельства о рождении;

копию свидетельства о заключении брака (при смене фамилии);

согласие на обработку персональных данных;

согласование с субъектами права традиционного природопользования или представителями домохозяйств (в случае если территории традиционного природопользования были образованы не в их интересах).

3.2.2.2. Юридические лица - сведения о полномочиях лица, подписавшего заявление, указанное в подпункте 3.2.1 настоящего пункта.

Департамент самостоятельно в рамках межведомственного информационного взаимодействия в течение 5 рабочих дней с даты поступления заявления, указанного в подпункте 3.2.1 настоящего пункта, запрашивает в Федеральной налоговой службе выписку из Единого государственного реестра юридических лиц. Юридические лица вправе представить выписку из Единого государственного реестра юридических лиц по собственной инициативе.

3.2.3. В заявлении, указанном в подпункте 3.2.1 настоящего пункта, указываются сведения об осуществляемых на территории традиционного природопользования приоритетных видах традиционной хозяйственной деятельности.

3.2.4. Заявления, указанные в подпункте 3.2.1 настоящего пункта, могут подаваться единолично (если территория традиционного природопользования образована в интересах одного лица) либо коллективно (если территория традиционного природопользования образована в интересах семьи (рода)).

3.3. Сведения о членах домохозяйства, представителе домохозяйства Департамент включает в Реестр на основании письменного решения членов данного домохозяйства, содержащего сведения, указанные в пункте 15 статьи 8 Закона Ханты-Мансийского автономного округа - Югры от 28 декабря 2006 года N 145-оз "О территориях традиционного природопользования коренных малочисленных народов Севера регионального значения в Ханты-Мансийском автономном округе - Югре" (далее - Закон N 145-оз), в течение 30 дней с даты поступления решения об избрании представителя домохозяйства в Департамент.

3.4. Внесение изменений в Реестр осуществляет Департамент на основании:

решений Правительства автономного округа;

представлений Комиссии по вопросам территорий традиционного природопользования; документов, поступивших в Департамент и подтверждающих основания:

изменения персональных данных либо учредительных документов субъектов права традиционного природопользования;

исключения субъектов права традиционного природопользования из Реестра в соответствии с подпунктами 1 и 2 пункта 2 статьи 13 Закона N 145-оз.

Обращение субъектов права традиционного природопользования об изменении содержащихся в Реестре сведений оформляется в виде заявления.

3.5. Основания для отказа в удовлетворении заявления, указанного в пункте 3.4 настоящего порядка, определены пунктом 8 статьи 8 Закона N 145-оз.

3.6. Исключение из Реестра сведений о субъектах права традиционного природопользования осуществляется в соответствии со статьей 13 Закона N 145-оз.

3.6.1. В случаях поступления документов, подтверждающих основания, установленные подпунктами 1, 2 пункта 2 статьи 13 Закона N 145-оз, Департамент исключает из Реестра сведения о субъектах права традиционного природопользования в течение 30 дней с даты их поступления в Департамент.

3.6.2. Исключение из Реестра сведений о субъектах права традиционного природопользования по основаниям, установленным подпунктами 3, 4 пункта 2 статьи 13 Закона N 145-оз, осуществляется по представлению Комиссии по вопросам территорий



традиционного природопользования в течение 10 рабочих дней со дня поступления представления в Департамент.

3.7. Сведения о субъектах права, содержащиеся в Реестре, Департамент представляет в виде выписки по установленной им форме.

-----

# **ПРАВИТЕЛЬСТВО ХАНТЫ-МАНСИЙСКОГО АВТОНОМНОГО ОКРУГА - ЮГРЫ**

## **РАСПОРЯЖЕНИЕ от 5 октября 2009 г. N 425-рп**

### **ОБ УТВЕРЖДЕНИИ МОДЕЛЬНОГО СОГЛАШЕНИЯ НЕДРОПОЛЬЗОВАТЕЛЕЙ С СУБЪЕКТАМИ ПРАВА ТРАДИЦИОННОГО ПРИРОДОПОЛЬЗОВАНИЯ ОБ ИСПОЛЬЗОВАНИИ ЗЕМЕЛЬ ДЛЯ ЦЕЛЕЙ НЕДРОПОЛЬЗОВАНИЯ В ГРАНИЦАХ ТЕРРИТОРИЙ ТРАДИЦИОННОГО ПРИРОДОПОЛЬЗОВАНИЯ КОРЕННЫХ МАЛОЧИСЛЕННЫХ НАРОДОВ СЕВЕРА РЕГИОНАЛЬНОГО ЗНАЧЕНИЯ В ХАНТЫ-МАНСИЙСКОМ АВТОНОМНОМ ОКРУГЕ - ЮГРЕ**

Руководствуясь Земельным кодексом Российской Федерации, Федеральными законами от 30.04.99 N 82-ФЗ "О гарантиях прав коренных малочисленных народов Российской Федерации", от 07.05.2001 N 49-ФЗ "О территориях традиционного природопользования коренных малочисленных народов Севера, Сибири и Дальнего Востока Российской Федерации", Законом Российской Федерации от 21.02.92 N 2395-1 "О недрах", Законами Ханты-Мансийского автономного округа - Югры от 18.04.96 N 15-оз "О недропользовании", от 28.12.2006 N 145-оз "О территориях традиционного природопользования коренных малочисленных народов Севера регионального значения в Ханты-Мансийском автономном округе - Югре", постановлением Правительства Ханты-Мансийского автономного округа - Югры от 10.04.2002 N 192-п "О территориях традиционного природопользования", в целях организационного упорядочения отношений по согласованию использования земельных участков в границах территорий традиционного природопользования коренных малочисленных народов Севера регионального значения в Ханты-Мансийском автономном округе - Югре, обеспечения прав и законных интересов коренных малочисленных народов Севера и пользователей недр на территории Ханты-Мансийского автономного округа - Югры и до принятия соответствующих нормативных правовых актов Российской Федерации:

1. Утвердить Модельное соглашение недропользователей с субъектами права традиционного природопользования об использовании земель для целей недропользования в границах территорий традиционного природопользования коренных малочисленных народов Севера регионального значения в Ханты-Мансийском автономном округе - Югре согласно приложению к настоящему распоряжению.

2. Рекомендовать пользователям недр, субъектам права традиционного природопользования в процессе согласования использования земель для целей недропользования в границах территорий традиционного природопользования коренных малочисленных народов Севера регионального значения в Ханты-Мансийском автономном округе - Югре использовать Модельное соглашение, указанное в пункте 1 настоящего распоряжения.

3. Утратил силу. - Распоряжение Правительства ХМАО - Югры от 28.09.2018 N 496-рп.

Председатель Правительства  
автономного округа  
А.В.ФИЛИПЕНКО

Приложение  
к распоряжению Правительства  
автономного округа  
от 5 октября 2009 г. N 425-рп

Модельное соглашение  
недропользователей с субъектами права  
традиционного природопользования об использовании земель  
для целей недропользования в границах территорий  
традиционного природопользования  
коренных малочисленных народов Севера регионального значения  
в Ханты-Мансийском автономном округе - Югре

\_\_\_\_\_ (место заключения)

\_\_\_\_\_ (число, месяц, год)

\_\_\_\_\_ в лице \_\_\_\_\_  
(Организационно-правовая форма и наименование недропользователя)

\_\_\_\_\_ (Ф.И.О. представителя)  
действующего на основании \_\_\_\_\_,

\_\_\_\_\_ (наименование и реквизиты документа,  
определяющего полномочия представителя)  
именуемый в дальнейшем "Компания", с одной стороны,

\_\_\_\_\_ (для гражданина - Ф.И.О., паспортные данные, для семьи: Ф.И.О., паспортные  
данные совершеннолетних членов семьи и Ф.И.О. и номера свидетельств о  
рождении, для общины коренных малочисленных народов Севера - наименование  
общины)

на \_\_\_\_\_ основании

\_\_\_\_\_ (наименование и реквизиты документа о закреплении границ территории  
традиционного природопользования за субъектом права традиционного  
природопользования)  
или выписки из Реестра территорий традиционного природопользования  
от \_\_\_\_\_ N \_\_\_\_\_, в дальнейшем именуемый "Субъект права традиционного  
природопользования", со второй стороны, совместно именуемые "Стороны",  
заключили настоящее Соглашение о нижеследующем:

Статья 1. Предмет Соглашения

1.1. Настоящее Соглашение является согласованием Компании и Субъекта права традиционного природопользования на использование земель для целей недропользования, в границах территории традиционного природопользования коренных малочисленных народов Севера регионального значения в Ханты-Мансийском автономном округе - Югре (далее - территория традиционного природопользования), образованной в соответствии с \_\_\_\_\_.

\_\_\_\_\_ (наименование и реквизиты документа о закреплении границ территории  
традиционного природопользования за субъектом права традиционного  
природопользования)

1.2. Настоящее Соглашение не распространяется на лиц, которые относятся к коренным малочисленным народам Севера, но не проживают на территории традиционного природопользования (в местах традиционного проживания и хозяйственной деятельности коренных малочисленных народов Севера в Ханты-Мансийском автономном округе - Югре) или для которых традиционная хозяйственная деятельность или занятие традиционными промыслами коренных малочисленных народов Севера являются побочными видами деятельности по отношению к основному виду деятельности, в том числе в других отраслях

народного хозяйства, социально-культурной сфере, органах государственной власти или органах местного самоуправления, а также коммерческих или некоммерческих организациях.

## Статья 2. Условия согласования использования территории традиционного природопользования

### 2.1. Компания при пользовании недрами:

предусматривает месторасположение разведочных скважин и трасс перетаскивания к ним с учетом фактического местонахождения мест отела, выпаса оленей, стойбищ и иных объектов, имеющих социально-хозяйственное и культурное значение, обеспечивая максимальную удаленность промышленных объектов от объектов традиционной хозяйственной деятельности Субъекта права традиционного природопользования;

осуществляет проектирование и размещение производственных объектов, обеспечивающее максимальную удаленность промышленных объектов от объектов традиционной хозяйственной деятельности, в соответствии со схемой размещения промысловых объектов, согласованной с Субъектом права традиционного природопользования;

осуществляет установку ограждений вокруг производственных объектов, а также отдельных маршрутных коридоров вдоль участков дорог, определенных совместно с Субъектом права традиционного природопользования;

осуществляет строительство трасс перетаскивания способами, исключающими повреждение почвенного слоя (методом наращивания льда и т.п.);

с учетом сезонности отела и выпаса оленей предусматривает график испытательных и буровых работ, а также авиaperевозок, исключающих пролет над местами отела.

### 2.2. Субъект права традиционного природопользования:

согласовывает Компании схему размещения промысловых объектов, в том числе буровых скважин и иных сооружений временного и постоянного характера;

предоставляет Компании информацию о наличии и местонахождении принадлежащих им хозяйственных построек, а также имеющихся историко-культурных местах (местах захоронений), рыбопромысловых участках, охотугодий, местах сбора дикоросов, оленьих пастбищ (зимних, летних, весенних, осенних), местах отела с целью их сохранения при промышленном освоении месторождения в границах территории традиционного природопользования.

2.3. Субъект права традиционного природопользования, проживающий и ведущий традиционный образ жизни на территории традиционного природопользования (в местах традиционного проживания и хозяйственной деятельности коренных малочисленных народов Севера в Ханты-Мансийском автономном округе - Югре) в пределах территории \_\_\_\_\_ участка недр:

не препятствует Компании выполнению работ по согласованным схемам размещения промысловых объектов, в том числе буровых скважин и иных сооружений временного и постоянного характера;

выбирает места расположения новых построек в границах участка недр с учетом схемы размещения промысловых объектов.

2.4. В случае если после заключения настоящего Соглашения появляется необходимость в строительстве новых промысловых объектов и коридоров коммуникации к ним в границах этого же месторождения, стороны вправе согласовать схемы расположения промысловых объектов и коридоров коммуникации к ним и заключить дополнительное соглашение к настоящему Соглашению.

Статья 3. Обязательства Компании по возмещению Субъекту права традиционного природопользования компенсации убытков, причиненных в результате хозяйственной деятельности Компании

В качестве компенсации убытков, причиненных Субъекту права традиционного природопользования хозяйственной деятельностью Компании, Компания:

3.1. С момента подписания настоящего Соглашения выплачивает по окончании каждого квартала компенсацию причиненных убытков Субъекту права традиционного природопользования.

Размер компенсации определяется по соглашению сторон. При определении компенсации учитываются:

1) убытки, включая упущенную выгоду и иные ограничения традиционного образа жизни и традиционного природопользования Субъекта права традиционного природопользования, связанные с изъятием из традиционного природопользования земель, иных природных ресурсов;

2) затраты Субъекта права традиционного природопользования на освоение новых земель, иных природных ресурсов, приобретение имущества, необходимого для осуществления традиционного образа жизни, традиционного природопользования на новой территории, иные затраты, связанные с ограничением традиционного образа жизни и традиционного природопользования.

При определении размера компенсационной выплаты по соглашению сторон могут быть учтены услуги, оказываемые Субъекту права традиционного природопользования.

3.2. С момента подписания настоящего Соглашения ежегодно передает Субъекту права традиционного природопользования ГСМ:

бензин марки \_\_\_\_\_ в количестве \_\_\_\_\_ тонн, дизельное топливо в количестве \_\_\_\_\_ тонн,

\_\_\_\_\_ (наименование и количество ГСМ)

С момента обустройства месторождения передает в безвозмездное пользование сроком на 4 года: снегоход "Буран", лодочный мотор 12 - 30 л/сил, автономную электростанцию мощностью от 1,5 до 3,5 кВт, в зависимости от количества членов семьи. В случае предоставления техники импортного производства срок безвозмездного пользования устанавливается 6 лет.

С момента обустройства месторождения передает в безвозмездное пользование сроком на 10 лет моторную лодку.

3.3. По заявке Субъекта права традиционного природопользования строит караи в указанных Субъектом права традиционного природопользования местах в границах территории традиционного природопользования с целью ведения традиционной хозяйственной деятельности - оленеводства.

3.4. Переселение Субъекта права традиционного природопользования с занимаемых им территорий может происходить только со свободно выраженного на то им согласия.

В случаях, когда такое согласие дано Субъектом права традиционного природопользования, то полностью возмещает иные потери и убытки, понесенные Субъектом права традиционного природопользования в результате переселения.

3.5. Обеспечивает Субъект права традиционного природопользования спецодеждой по нормам, установленным для оператора по добыче нефти.

3.6. На основании направления лечебного учреждения оплачивает стоимость лечения Субъекта права традиционного природопользования в учреждениях здравоохранения Ханты-Мансийского автономного округа - Югры.

3.7. По просьбе Субъекта права традиционного природопользования безвозмездно оказывает помощь в предоставлении транспорта для завоза продуктов питания, оборудования, стройматериалов, вывоза заготовленной продукции с мест промысла.

3.8. По просьбе Субъекта права традиционного природопользования безвозмездно оказывает помощь в предоставлении транспорта для перевозки в две стороны: на профилактику и лечение заболеваний.

#### Статья 4. Порядок размещения споров

4.1. Споры и разногласия, возникающие по настоящему Соглашению, разрешаются путем переговоров между Сторонами.

4.2. В случае неразрешения спора (разногласия) спор (разногласие) передается на рассмотрение Комиссией по вопросам территорий традиционного природопользования.

4.3. Споры и разногласия, не урегулированные в соответствии с пунктами 4.1 и 4.2 настоящей статьи, разрешаются в судебном порядке в соответствии с законодательством Российской Федерации.

#### Статья 5. Ответственность Сторон

Стороны несут ответственность за невыполнение и ненадлежащее выполнение настоящего Соглашения в соответствии с законодательством.

#### Статья 6. Обстоятельства непреодолимой силы

6.1. Стороны не несут ответственность за невыполнение или ненадлежащее выполнение своих обязательств в случае, если такое невыполнение обусловлено форс-мажорными обстоятельствами, включая пожар, эпидемии, военные действия, землетрясения, наводнения и другие стихийные бедствия, которые не могли предвидеть или предотвратить.

6.2. О наступлении форс-мажорных обстоятельств Сторона должна уведомить другую сторону в течение семи дней.

6.3. При наступлении форс-мажорных обстоятельств Стороны корректируют сроки и условия настоящего договора дополнительным соглашением.

#### Статья 7. Порядок вступления в силу, срок действия Соглашения

7.1. Настоящее Соглашение вступает в силу с момента его подписания и действует на срок действия лицензии либо до исполнения взятых на себя Сторонами обязательств в рамках настоящего Соглашения.

7.2. Настоящее Соглашение может быть расторгнуто по взаимному согласию Сторон, совершенному в письменной форме, а также по основаниям, предусмотренным законодательством Российской Федерации.

#### Статья 8. Заключительные положения

8.1. Согласованная схема размещения промысловых объектов и иных объектов (объектов обустройства) Компании в границах территории традиционного природопользования является неотъемлемой частью настоящего Соглашения.

8.2. По согласию Сторон настоящее Соглашение может быть пересмотрено.

Все изменения и дополнения к настоящему Соглашению считаются действительными, если они оформлены в письменном виде и подписаны Сторонами.

8.3. Настоящее Соглашение составлено в двух экземплярах, равной юридической силы, на \_\_\_ страницах каждый, по одному для каждой из Сторон.

#### Подписи и реквизиты Сторон

Компания

Субъект права традиционного  
природопользования

Подпись :

Подпись (и) :

---

Схема размещения промысловых объектов на \_\_\_\_\_ листах прилагается.

---

# ПРАВИТЕЛЬСТВО РЕСПУБЛИКИ БУРЯТИЯ

## ПОСТАНОВЛЕНИЕ от 13 мая 2022 г. N 267

г. Улан-Удэ

### ОБ УТВЕРЖДЕНИИ ПОРЯДКА СОЗДАНИЯ ТЕРРИТОРИЙ ТРАДИЦИОННОГО ПРИРОДОПОЛЬЗОВАНИЯ КОРЕННЫХ МАЛОЧИСЛЕННЫХ НАРОДОВ РОССИЙСКОЙ ФЕДЕРАЦИИ, ПРОЖИВАЮЩИХ НА ТЕРРИТОРИИ РЕСПУБЛИКИ БУРЯТИЯ

В целях реализации положений статьи 7 Федерального закона от 07.05.2001 N 49-ФЗ "О территориях традиционного природопользования коренных малочисленных народов Севера, Сибири и Дальнего Востока Российской Федерации", статьи 7 Закона Республики Бурятия от 05.07.2013 N 3405-IV "О мерах государственной поддержки коренных малочисленных народов Российской Федерации, проживающих на территории Республики Бурятия" Правительство Республики Бурятия постановляет:

1. Утвердить прилагаемый Порядок создания территорий традиционного природопользования коренных малочисленных народов Российской Федерации, проживающих на территории Республики Бурятия.
2. Настоящее постановление вступает в силу со дня его официального опубликования.

Исполняющий обязанности  
Председателя Правительства  
Республики Бурятия  
В.МУХИН

Утвержден  
постановлением Правительства  
Республики Бурятия  
от 13.05.2022 N 267

### ПОРЯДОК СОЗДАНИЯ ТЕРРИТОРИЙ ТРАДИЦИОННОГО ПРИРОДОПОЛЬЗОВАНИЯ КОРЕННЫХ МАЛОЧИСЛЕННЫХ НАРОДОВ РОССИЙСКОЙ ФЕДЕРАЦИИ, ПРОЖИВАЮЩИХ НА ТЕРРИТОРИИ РЕСПУБЛИКИ БУРЯТИЯ

#### 1. Общие положения

1.1. Настоящий Порядок создания территорий традиционного природопользования коренных малочисленных народов Российской Федерации, проживающих на территории Республики Бурятия (далее - Порядок, ТТП и коренные малочисленные народы соответственно), разработан в соответствии со статьей 7 Федерального закона от 07.05.2001 N 49-ФЗ "О территориях традиционного природопользования коренных малочисленных народов Севера, Сибири и Дальнего Востока Российской Федерации", Законом Республики Бурятия от 05.07.2013 N 3405-IV "О мерах государственной поддержки коренных малочисленных народов Российской Федерации, проживающих на территории Республики



Бурятия", определяет процедуру образования ТТП и устанавливает перечень документов, необходимых для принятия решения об образовании ТТП.

1.2. Образование ТТП осуществляется в местах традиционного проживания и традиционной хозяйственной деятельности коренных малочисленных народов на территории Республики Бурятия.

1.3. Образование ТТП осуществляется решениями Правительства Республики Бурятия на основании обращений лиц, относящихся к коренным малочисленным народам, и общин коренных малочисленных народов или их уполномоченных представителей (далее - заявитель).

1.4. Уполномоченным исполнительным органом государственной власти Республики Бурятия по подготовке и представлению в Правительство Республики Бурятия предложений по вопросу образования ТТП выступает Министерство природных ресурсов и экологии Республики Бурятия (далее - Уполномоченный орган).

1.5. Решение об образовании ТТП принимается Правительством Республики Бурятия, учитывая рекомендации Комиссии по образованию ТТП коренных малочисленных народов (далее - Комиссия), создаваемой Правительством Республики Бурятия в составе, определенном Положением о Комиссии по образованию ТТП коренных малочисленных народов (далее - Положение о Комиссии) в соответствии с пунктом 12 Положения о Комиссии, являющегося приложением N 1 к настоящему Порядку.

1.6. При принятии решения об образовании ТТП оцениваются перспективы социально-экономического, инвестиционного развития республики в связи с принятием соответствующего решения, в том числе возможные негативные последствия от установления ограничений на использование определенных территорий республики.

1.7. Территория, предполагаемая под образование ТТП, должна располагаться на территории не менее двух муниципальных образований в Республике Бурятия в местах традиционного проживания и традиционной хозяйственной деятельности коренных малочисленных народов и на исторически сложившейся территории расселения коренных малочисленных народов, где преобладает традиционный вид природопользования.

1.8. Образование ТТП на указанной территории в интересах коренных малочисленных народов не должно нарушать, умалять или приводить к нарушению равенства прав и свобод человека и гражданина (представителей других этнических общностей), гарантируемых законодательством Российской Федерации и законодательством Республики Бурятия, независимо от пола, расы, национальности, языка, происхождения, имущественного и должностного положения, места жительства, отношения к религии, убеждений, принадлежности к общественным объединениям, а также других обстоятельств.

1.9. ТТП образуются без изъятия земельных участков из хозяйственного использования организаций всех форм собственности, а также физических лиц.

## **2. Размеры, части и границы ТТП**

2.1. Размеры ТТП определяются с учетом следующих условий:

2.1.1. Поддержание достаточных для обеспечения возобновляемости и сохранения биологического разнообразия популяций растений и животных.

2.1.2. Возможность осуществления лицами, относящимися к коренным малочисленным народам, различных видов традиционного природопользования.

2.1.3. Сохранение исторически сложившихся социальных и культурных связей лиц, относящихся к коренным малочисленным народам.

2.1.4. Сохранение целостности объектов историко-культурного наследия.

2.2. На ТТП могут выделяться следующие их части:

2.2.1. Поселения, в том числе поселения, имеющие временное значение и непостоянный состав населения, стационарные жилища, стойбища, стоянки оленеводов, охотников, рыболовов.

2.2.2. Участки земли и водного пространства, используемые для ведения традиционного природопользования и традиционного образа жизни, в том числе оленьи пастбища, охотничьи и иные угодья, участки акваторий моря для осуществления рыболовства, сбора дикорастущих растений.

2.2.3. Объекты историко-культурного наследия, в том числе культовые сооружения, места древних поселений и места захоронений предков и иные объекты, имеющие культурную, историческую, религиозную ценность.

2.2.4. Иные части ТТП, предусмотренные законодательством Российской Федерации, законодательством Республики Бурятия.

2.3. Правовой режим ТТП устанавливается положениями о ТТП, утвержденными Правительством Республики Бурятия, по форме согласно приложению N 2 к настоящему Порядку (далее - Положение о ТТП).

2.4. Правительство Республики Бурятия, органы местного самоуправления в Республике Бурятия информируют население об образовании соответствующей ТТП на своих официальных сайтах в информационно-телекоммуникационной сети Интернет.

2.5. Для определения границ ТТП Правительство Республики Бурятия по представлению Уполномоченного органа в течение 5 рабочих дней направляет проект решения Правительства Республики Бурятия об образовании ТТП и проект положения о ТТП вместе с границами ТТП в Правительство Российской Федерации.

2.6. Границы ТТП обозначаются на местности предупредительными и информационными знаками.

2.7. Сведения о границах ТТП вносятся Уполномоченным органом в банки данных о природных ресурсах и природных объектах и в Единый государственный реестр недвижимости в порядке, установленном законодательством Российской Федерации, законодательством Республики Бурятия.

### **3. Перечень документов, необходимых для принятия решения об образовании ТТП**

3.1. В целях образования ТТП заявитель представляет в Уполномоченный орган следующие документы:

3.1.1. Заявление об образовании ТТП по форме согласно приложению N 3 к настоящему Порядку (далее - заявление).

3.1.2. Копию паспорта гражданина Российской Федерации или иного документа, удостоверяющего личность заявителя (представляется в случае представления документов заявителем - физическим лицом).

3.1.3. Копию документа, подтверждающего принадлежность заявителя к коренным малочисленным народам (свидетельства о рождении или свидетельства о заключении брака при наличии в нем сведений о национальности), решение суда, выписку из федерального реестра коренных малочисленных народов или письмо органа местного самоуправления муниципального образования в Республике Бурятия, на территории которого проживает заявитель, содержащее сведения о том, что заявитель принадлежит к коренным малочисленным народам (представляется в случае представления документов заявителем - физическим лицом по собственной инициативе).

3.1.4. Копию устава общины коренных малочисленных народов (представляется в случае представления документов заявителем - общиной коренных малочисленных народов).

3.1.5. Выписку из Единого государственного реестра юридических лиц (представляется в случае представления документов заявителем - общиной коренных малочисленных народов по собственной инициативе заявителя).

3.1.6. Копию паспорта гражданина Российской Федерации или иного документа, удостоверяющего личность уполномоченного представителя заявителя, и копию документа, подтверждающего полномочия представителя на осуществление действий от имени заявителя

(представляются в случае представления документов уполномоченным представителем заявителя - физического лица или уполномоченным представителем заявителя - общины коренных малочисленных народов).

3.1.7. Проект Положения о ТТП.

3.1.8. Обоснование необходимости образования ТТП для ведения традиционного природопользования и традиционного образа жизни коренных малочисленных народов, представители которых проживают на территории Республики Бурятия.

3.1.9. Сведения о границах ТТП в форме карты (плана) объекта землеустройства в соответствии с постановлением Правительства Российской Федерации от 30.07.2009 N 621 "Об утверждении формы карты (плана) объекта землеустройства и требований к ее составлению".

3.2. Документы, перечисленные в пункте 3.1 настоящего Порядка, представляются заявителем непосредственно в Уполномоченный орган в письменной форме лично, или направляются посредством почтовой связи заказным письмом с описью вложения либо нарочным, или направляются в электронной форме.

Документы, представляемые в электронной форме, удостоверяются усиленной квалифицированной электронной подписью в соответствии с постановлением Правительства Российской Федерации от 25.08.2012 N 852 "Об утверждении Правил использования усиленной квалифицированной электронной подписи при обращении за получением государственных и муниципальных услуг и о внесении изменения в Правила разработки и утверждения административных регламентов предоставления государственных услуг".

3.3. Заявитель несет ответственность за достоверность представленных в Уполномоченный орган сведений и документов.

#### **4. Рассмотрение обращения и принятие решения об образовании ТТП**

4.1. Представленное в Уполномоченный орган заявление с документами, перечисленными в пункте 3.1 настоящего Порядка, регистрируется в день его поступления.

4.2. Основаниями для отказа в приеме к рассмотрению заявления с документами являются:

4.2.1. Обращение об образовании ТТП подано ненадлежащим лицом.

4.2.2. Непредставление (представление не в полном объеме) документов, указанных в пункте 3.1 настоящего Порядка.

4.2.3. Несоблюдение установленных условий признания действительности усиленной квалифицированной электронной подписи, с использованием которой подписаны заявление и (или) документы (в случае представления заявления с документами в электронной форме).

4.3. В случае наличия вышеуказанных оснований для отказа в приеме к рассмотрению заявления с документами Уполномоченный орган в течение 3 рабочих дней со дня, следующего за днем регистрации заявления с документами, принимает решение об отказе в приеме и уведомляет об этом заявителя с указанием основания для отказа.

4.4. После получения уведомления заявитель вправе обратиться в Уполномоченный орган повторно с документами, перечисленными в пункте 3.1 настоящего Порядка, устранив нарушения, которые послужили основанием для отказа в приеме к рассмотрению первичного заявления с документами.

4.5. Укомплектованные в соответствии с требованиями пункта 3.1 настоящего Порядка заявление и документы выносятся на рассмотрение Комиссии в течение 10 рабочих дней с даты поступления.

4.6. Комиссия рассматривает поступившие в Уполномоченный орган заявления с документами и принимает решения о целесообразности (нецелесообразности) образования ТТП в соответствии с пунктом 11 Положения о Комиссии.

4.7. Основаниями для подготовки заключения о нецелесообразности образования ТТП являются:

4.7.1. Установление факта представления заявителем недостоверных сведений и (или) документов и (или) того, что заявитель не является лицом, относящимся к числу коренных малочисленных народов, общиной коренных малочисленных народов или их уполномоченным представителем.

4.7.2. Размещение заявленной территории за пределами мест традиционного проживания коренных малочисленных народов и вне исторически сложившейся территории расселения коренных малочисленных народов, где преобладает традиционный вид природопользования.

4.7.3. Нахождение заявленной территории либо ее части в составе иной ТТП федерального, регионального или местного значения.

4.7.4. Нахождение (частично или полностью) в границах особо охраняемой природной территории, на которую претендует заявитель.

4.7.5. Расположение в границах заявленной территории действующих производственных, военных, иных режимных объектов, промышленных объектов, объектов транспортной инфраструктуры.

4.7.6. Осуществление в заявленных границах территории, указанной в обращении об образовании ТТП, юридическими лицами в установленном законодательном порядке деятельности, не связанной с традиционным природопользованием и традиционным образом жизни коренных малочисленных народов.

4.7.7. Нахождение на территории, указанной в обращении об образовании ТТП, участков недр федерального и местного значения.

4.8. Уполномоченный орган на основании рекомендации Комиссии и позиции Правительства Российской Федерации в части границ ТТП о целесообразности (нецелесообразности) образования ТТП в течение 20 рабочих дней со дня, следующего за днем подготовки позиции Правительства Российской Федерации в части границ ТТП, направляет заявителю информацию о принятом решении о целесообразности образования ТТП или об отказе в образовании ТТП с указанием основания для отказа.

4.9. В случае принятия решения о целесообразности образования ТТП Уполномоченный орган подготавливает проект решения Правительства Республики Бурятия об образовании ТТП и проект положения о ТТП вместе с границами ТТП.

4.10. Уполномоченный орган в течение 5 рабочих дней направляет проект решения Правительства Республики Бурятия об образовании ТТП и проект положения о ТТП вместе с границами ТТП в Правительство Российской Федерации для установления границ ТТП.

4.11. Решение об образовании ТТП должно содержать:

4.11.1. Наименование, сведения о площади, графическое описание местоположения границ ТТП, перечень координат характерных точек этих границ в системе координат, используемой для ведения Единого государственного реестра недвижимости и в системе координат WGS.

4.11.2. Обязанность информирования населения республики об образовании ТТП.

4.11.3. Положение о ТТП.

4.12. После получения согласования границ ТТП от Правительства Российской Федерации Уполномоченный орган в течение 5 рабочих дней направляет проект решения Правительства Республики Бурятия об образовании ТТП и проект положения о ТТП вместе с границами ТТП на согласование в соответствии с Регламентом Правительства Республики Бурятия, утвержденным постановлением Правительства Республики Бурятия от 30.07.2009 N 297.

**ПОЛОЖЕНИЕ  
О КОМИССИИ ПО СОЗДАНИЮ ТЕРРИТОРИЙ ТРАДИЦИОННОГО  
ПРИРОДОПОЛЬЗОВАНИЯ КОРЕННЫХ МАЛОЧИСЛЕННЫХ НАРОДОВ  
РОССИЙСКОЙ ФЕДЕРАЦИИ, ПРОЖИВАЮЩИХ НА ТЕРРИТОРИИ РЕСПУБЛИКИ  
БУРЯТИЯ**

1. Комиссия по образованию территорий традиционного природопользования коренных малочисленных народов Российской Федерации, проживающих на территории Республики Бурятия (далее - Комиссия), является постоянным коллегиальным межотраслевым совещательным органом, созданным для рассмотрения вопросов образования территорий традиционного природопользования регионального значения (далее - ТТП) и подготовки соответствующих рекомендаций.

2. Комиссия в своей деятельности руководствуется Конституцией Российской Федерации, федеральными законами и иными нормативными правовыми актами Российской Федерации, законами и иными нормативными правовыми актами Республики Бурятия, а также настоящим Положением.

3. Комиссия осуществляет полномочия по:

3.1. Рассмотрению документов, необходимых для принятия решения об образовании ТТП, предложений, замечаний граждан и организаций, а также предложений, замечаний, заключений территориальных органов федеральных органов исполнительной власти, исполнительных органов государственной власти Республики Бурятия, органов местного самоуправления муниципальных образований в Республике Бурятия о возможности (невозможности) образования ТТП на заявленной территории, проекта положения о ТТП.

3.2. Подготовке замечаний и предложений к проекту границ о ТТП.

3.3. Принятию решения, содержащего рекомендации о целесообразности (нецелесообразности) образования ТТП.

4. Комиссия имеет право:

4.1. Запрашивать у исполнительных органов государственной власти Республики Бурятия и органов местного самоуправления муниципальных образований в Республике Бурятия документы по вопросам, отнесенным к полномочиям Комиссии.

4.2. Привлекать к участию в работе Комиссии специалистов исполнительных органов государственной власти Республики Бурятия, органов местного самоуправления муниципальных образований в Республике Бурятия, на территории которых планируется образование ТТП, граждан и представителей от организаций, осуществляющих свою деятельность на территории, на которой планируется образование ТТП, путем приглашения указанных лиц для личного участия в заседании Комиссии или представления письменных предложений, замечаний по вопросам образования ТТП.

5. В состав Комиссии входят председатель, заместитель председателя, секретарь и иные члены экспертной группы.

Комиссия состоит из 10 членов и формируется из следующих представителей:

- 1) представители исполнительных органов государственной власти Республики Бурятия;
- 2) представители Народного Хурала Республики Бурятия (по согласованию);
- 3) главы муниципальных образований в Республике Бурятия, на территории которых планируется образование ТТП (по согласованию);

4) уполномоченные представители коренных малочисленных народов, проживающих на территории республики;

5) представители от научных, научно-исследовательских организаций и (или) образовательных учреждений (по согласованию);

6) представители от граждан и организаций, осуществляющих свою деятельность на территории, на которой планируется образование ТТП (по согласованию);

7) представители государственных учреждений особо охраняемых природных территорий Республики Бурятия (по согласованию).

Представители исполнительных органов государственной власти Республики Бурятия в составе Комиссии не должны превышать одной трети от общего числа членов экспертной группы.

Деятельностью Комиссии руководит ее председатель. В отсутствие председателя Комиссии его функции исполняет заместитель председателя Комиссии.

6. Заседания Комиссии проводятся по мере необходимости.

7. Решение о проведении заседания Комиссии принимается председателем Комиссии.

Дата, время и место проведения заседания Комиссии определяются председателем Комиссии.

8. Организационную работу по подготовке заседаний Комиссии, в том числе ознакомлению членов Комиссии с материалами, подлежащими рассмотрению, осуществляет секретарь Комиссии.

Секретарь Комиссии формирует повестку дня проведения заседания Комиссии, согласовывает ее с председателем экспертной группы и не позднее 10 рабочих дней до дня проведения заседания Комиссии направляет ее членам Комиссии.

9. Заседание Комиссии считается правомочным, если на нем присутствуют не менее двух третей ее членов.

10. В случае невозможности присутствия члена Комиссии на заседании он имеет право не позднее чем за 3 рабочих дня до дня проведения заседания Комиссии представить свое мнение по рассматриваемым вопросам в письменной форме председателю Комиссии.

11. Решения Комиссии принимаются двумя третями голосов присутствующих на заседании членов Комиссии путем открытого голосования.

12. Решения, принимаемые на заседаниях Комиссии, в течение 5 рабочих дней со дня, следующего за днем проведения заседания Комиссии, оформляются рекомендацией, которые подписывают лицо, председательствующее на заседании Комиссии, секретарь Комиссии, и направляются для подготовки проекта решения об образовании ТТП в Правительство Республики Бурятия.

Приложение N 2  
к Порядку создания территорий  
традиционного природопользования  
коренных малочисленных народов  
Российской Федерации, проживающих  
на территории Республики Бурятия

Форма

**ПОЛОЖЕНИЕ**

о территории традиционного природопользования регионального  
значения коренных малочисленных народов Севера, Сибири  
и Дальнего Востока Российской Федерации, проживающих  
на территории Республики Бурятия

1. Территория традиционного природопользования коренных малочисленных народов Севера, Сибири и Дальнего Востока Российской Федерации, проживающих на территории Республики Бурятия, \_\_\_\_\_

(наименование)

отнесена к особо охраняемой территории и образована для ведения традиционного природопользования и традиционного образа жизни коренными малочисленными народами Севера, Сибири и Дальнего Востока Российской Федерации (далее - ТТП).

2. ТТП расположена в месте традиционного проживания и традиционной хозяйственной деятельности коренными малочисленными народами Севера, Сибири и Дальнего Востока Российской Федерации \_\_\_\_\_.

3. На ТТП выделяются следующие части:

- поселения, в том числе поселения, имеющие временное значение и непостоянный состав населения, стационарные жилища, стойбища, стоянки оленеводов, охотников, рыболовов;

- участки земли и водного пространства, используемые для ведения традиционного природопользования и традиционного образа жизни, в том числе оленье пастбища, охотничьи и иные угодья, участки сбора дикорастущих растений;

- объекты историко-культурного наследия, в том числе культовые сооружения, места древних поселений и места захоронений предков и иные объекты, имеющие культурную, историческую, религиозную ценность;

- иные части ТТП, предусмотренные законодательством Российской Федерации, законодательством Республики Бурятия.

4. Перечень координат характерных точек границ ТТП приведен в таблице N 1.

5. Перечень координат характерных точек границ частей ТТП приведен в таблице N 2.

6. Земельные участки и другие обособленные природные объекты, находящиеся в пределах границ ТТП, предоставляются лицам, относящимся к коренным малочисленным народам, и общинам коренных малочисленных народов в соответствии с законодательством Российской Федерации. Земли и земельные участки в местах традиционного проживания и традиционной хозяйственной деятельности могут также использоваться указанными лицами и общинами на основании разрешения органа государственной власти или органа местного самоуправления, выданного в случае и в порядке, которые установлены земельным законодательством.

7. Изъятие земельных участков и других обособленных природных объектов, находящихся в пределах границ ТТП, для государственных или муниципальных нужд осуществляется в порядке, установленном гражданским и земельным

законодательством. Лицам, относящимся к коренным малочисленным народам, и общинам коренных малочисленных народов предоставляется возмещение за изъятое у них для государственных или муниципальных нужд имущество.

8. Использование природных ресурсов, находящихся на ТТП, для обеспечения ведения традиционного образа жизни осуществляется лицами, относящимися к коренным малочисленным народам, и общинами коренных малочисленных народов в соответствии с законодательством Российской Федерации, а также обычаями коренных малочисленных народов.

9. Лица, не относящиеся к коренным малочисленным народам, но постоянно проживающие на ТТП, пользуются природными ресурсами для личных нужд, если это не нарушает правовой режим ТТП.

10. Пользование природными ресурсами, находящимися на ТТП, гражданами и юридическими лицами для осуществления предпринимательской деятельности допускается, если указанная деятельность не нарушает правовой режим ТТП.

11. На земельных участках, находящихся в пределах границ ТТП, для обеспечения кочевки оленей, водопоя животных, проходов, проездов, водоснабжения, прокладки и эксплуатации линий электропередачи, связи и трубопроводов, а также других нужд могут устанавливаться сервитуты в соответствии с законодательством, если это не нарушает правовой режим ТТП.

12. Лица, относящиеся к коренным малочисленным народам, и общины коренных малочисленных народов вправе безвозмездно пользоваться общераспространенными полезными ископаемыми, находящимися на ТТП, для личных нужд.

13. Коренные малочисленные народы, общины коренных малочисленных народов, лица, относящиеся к коренным малочисленным народам, в целях защиты их исконной среды обитания, традиционного образа жизни, хозяйственной деятельности и промыслов имеют право на возмещение убытков, причиненных им в результате нанесения ущерба исконной среде обитания коренных малочисленных народов хозяйственной деятельностью организаций всех форм собственности, а также физическими лицами, в порядке, установленном Правительством Российской Федерации.

14. Определение размера вреда, причиненного ТТП в результате нарушения законодательства Российской Федерации, осуществляется в соответствии с действующим законодательством.

Таблица N 1

**ПЕРЕЧЕНЬ**  
координат характерных точек границ территории традиционного  
природопользования

NN п/п	МСК-03		WGS	
	X	Y	N	E
1				
2				



**ПЕРЕЧЕНЬ**  
 координат характерных точек границ частей территории  
 традиционного природопользования

NN п/п	МСК-03		WGS	
	X	Y	N	E
1				
2				

Приложение N 3  
 к Порядку создания территорий  
 традиционного природопользования  
 коренных малочисленных народов  
 Российской Федерации, проживающих  
 на территории Республики Бурятия

Форма

**ЗАЯВЛЕНИЕ**

Настоящим лица, относящиеся к коренным малочисленным народам Севера, Сибири и Дальнего Востока Российской Федерации, проживающие на территории Республики Бурятия (далее - коренные малочисленные народы), и община(ы) коренных малочисленных народов или их уполномоченный представитель (далее - Заявитель и Обращение соответственно) обращаются с просьбой рассмотреть возможность образования территории традиционного природопользования коренных малочисленных народов регионального значения (далее - ТТП) для ведения традиционного природопользования и традиционного образа жизни коренными малочисленными народами.

Месторасположение предлагаемой к образованию ТТП относительно мест традиционного проживания и традиционной хозяйственной деятельности коренных малочисленных народов (нужное подчеркнуть):

- Баргузинский муниципальный район (Баргузинское, Сувинское, Юбилейное сельские поселения);
- Баунтовский эвенкийский муниципальный район;
- Закаменский муниципальный район (улус Мыла сельского поселения Мылинское);
- Курумканский муниципальный район (сельские поселения Дырен эвенкийское, Улюнхан эвенкийское, Курумкан);
- Муйский муниципальный район (сельское поселение Муйская сельская администрация);
- Окинский муниципальный район;
- Северо-Байкальский муниципальный район.

Полноту и достоверность сведений и прилагаемых документов подтверждаю.

Настоящим подтверждаю согласие на автоматизированную, а также без использования средств автоматизации обработку персональных данных, указанных в настоящем заявлении и приложенных к нему документах, а именно: сбор, систематизацию, накопление, хранение, уточнение (обновление, изменение), использование, распространение (в том числе передачу), обезличивание, блокирование, уничтожение персональных данных. Обработку персональных данных разрешаю с момента подписания настоящего заявления до дня отзыва в письменной форме.

Подпись Заявителя \_\_\_\_\_

Дата " \_\_ " \_\_\_\_\_ 20\_\_ г.

Опись приложений:

Наименование	Количество страниц
1. Копия паспорта гражданина Российской Федерации или иного документа, удостоверяющего личность Заявителя (представляется в случае представления документов Заявителем - физическим лицом)	
2. Копия документа, подтверждающего принадлежность Заявителя к коренным малочисленным народам (свидетельства о рождении или свидетельства о заключении брака при наличии в нем сведений о национальности), решение суда или письмо органа местного самоуправления муниципального образования в Республике Бурятия, содержащее сведения о том, что Заявитель принадлежит к коренным малочисленным народам (представляется в случае представления документов Заявителем - физическим лицом)	
3. Копия устава общины коренного малочисленного народа (представляется в случае представления документов Заявителем - общиной коренного малочисленного народа)	
4. Выписка из Единого государственного реестра юридических лиц (представляется в случае представления документов Заявителем - общиной коренного малочисленного народа)	
5. Копия паспорта гражданина Российской Федерации или иного документа, удостоверяющего личность уполномоченного представителя Заявителя, и копия документа, подтверждающего полномочия представителя на осуществление действий от имени Заявителя (представляются в случае представления документов уполномоченным представителем Заявителя - физического лица или уполномоченным представителем Заявителя - общины коренных малочисленных народов)	
6. Проект положения о ТТП	
7. Обоснование необходимости образования ТТП	
8. Сведения о границах ТТП в форме карты (плана) объекта землеустройства в соответствии с постановлением Правительства Российской Федерации от 30.07.2009 N 621 "Об утверждении формы карты (плана) объекта землеустройства и требований к ее составлению"	

**ЗАБАЙКАЛЬСКИЙ КРАЙ**

**ЗАКОН**

**О ТЕРРИТОРИЯХ ТРАДИЦИОННОГО ПРИРОДОПОЛЬЗОВАНИЯ  
КОРЕННЫХ МАЛОЧИСЛЕННЫХ НАРОДОВ СЕВЕРА, СИБИРИ  
И ДАЛЬНЕГО ВОСТОКА В ЗАБАЙКАЛЬСКОМ КРАЕ**

Принят  
Законодательным Собранием  
Забайкальского края  
16 ноября 2011 года

Настоящий Закон края регулирует отношения в области образования и использования территорий традиционного природопользования коренных малочисленных народов Севера, Сибири и Дальнего Востока в Забайкальском крае на территориях, имеющих статус особо охраняемых территорий регионального значения.

**Статья 1**

1. Территории традиционного природопользования коренных малочисленных народов Севера, Сибири и Дальнего Востока в Забайкальском крае (далее - территории традиционного природопользования) - особо охраняемые территории регионального значения, образованные для ведения традиционного природопользования и традиционного образа жизни коренными малочисленными народами Севера, Сибири и Дальнего Востока в Забайкальском крае (далее - малочисленные народы).

2. Субъектами традиционного природопользования являются:

- 1) лица, относящиеся к малочисленным народам;
- 2) общины малочисленных народов;
- 3) лица, не относящиеся к малочисленным народам, но постоянно проживающие в местах их традиционного проживания и традиционной хозяйственной деятельности, ведущие такие же, как и малочисленные народы, традиционное природопользование и традиционный образ жизни.

**Статья 2**

1. Образование территорий традиционного природопользования осуществляется по решению исполнительного органа государственной власти Забайкальского края, уполномоченного Правительством Забайкальского края, на основании обращений лиц, относящихся к малочисленным народам, и общин малочисленных народов или их уполномоченных представителей.

2. Правовой режим территорий традиционного природопользования устанавливается положениями о территориях традиционного природопользования, утвержденными Правительством Забайкальского края, с участием лиц, относящихся к малочисленным народам, и общин малочисленных народов или их уполномоченных представителей.

**Статья 3**

1. На территориях традиционного природопользования могут выделяться следующие их части:

1) поселения, в том числе поселения, имеющие временное значение и непостоянный состав населения, стационарные жилища, стойбища, стоянки оленеводов, охотников, рыболовов;

2) участки земли и водного пространства, используемые для ведения традиционного природопользования и традиционного образа жизни;

3) объекты историко-культурного наследия, в том числе культовые сооружения, места древних поселений и места захоронений предков и иные объекты, имеющие культурную, историческую, религиозную ценность.

2. Части территорий традиционного природопользования выделяются при образовании территорий традиционного природопользования.

Описание границ и режима частей разного функционального назначения приводится в положениях о территориях традиционного природопользования.

#### **Статья 4**

Пользование лесным фондом, водными объектами, объектами животного мира и общераспространенными полезными ископаемыми, находящимися в пределах предоставляемых земель, для собственных нужд осуществляется субъектами традиционного природопользования безвозмездно в соответствии с федеральными законами и законами Забайкальского края.

#### **Статья 5**

Субъекты традиционного природопользования имеют право:

1) пользоваться землями в пределах территорий традиционного природопользования для ведения традиционной хозяйственной деятельности;

2) получать в первоочередном порядке право пользования природными ресурсами в пределах территорий традиционного природопользования для обеспечения ведения традиционного образа жизни;

3) требовать учета своих интересов при принятии органами государственной власти и местного самоуправления решений по использованию территорий традиционного природопользования в иных целях;

4) возводить в пределах выделенных участков временные строения и сооружения, необходимые для ведения традиционной хозяйственной деятельности;

5) использовать в установленном порядке для ведения традиционной хозяйственной деятельности без применения технических средств имеющиеся в пределах участков общераспространенные полезные ископаемые, лесные ресурсы, водные объекты;

6) самостоятельно распоряжаться продуктами традиционного природопользования.

#### **Статья 6**

Настоящий Закон края вступает в силу через десять дней после дня его официального опубликования.

Председатель Законодательного  
Собрания Забайкальского края  
С.М.ЖИРЯКОВ Р.Ф.ГЕНИАТУЛИН

Чита

24 ноября 2011 года

№ 591-33К

Губернатор  
Забайкальского края

# МИНИСТЕРСТВО ПРИРОДНЫХ РЕСУРСОВ ЗАБАЙКАЛЬСКОГО КРАЯ

## ПРИКАЗ

от 28 декабря 2018 г. N 79-н/п

### **ОБ УТВЕРЖДЕНИИ ПОРЯДКА ОБРАЗОВАНИЯ ТЕРРИТОРИЙ ТРАДИЦИОННОГО ПРИРОДОПОЛЬЗОВАНИЯ КОРЕННЫХ МАЛОЧИСЛЕННЫХ НАРОДОВ СЕВЕРА, СИБИРИ И ДАЛЬНЕГО ВОСТОКА РОССИЙСКОЙ ФЕДЕРАЦИИ, ПРОЖИВАЮЩИХ НА ТЕРРИТОРИИ ЗАБАЙКАЛЬСКОГО КРАЯ, РЕГИОНАЛЬНОГО ЗНАЧЕНИЯ**

В соответствии со статьей 7 Федерального закона от 7 мая 2001 года N 49-ФЗ "О территориях традиционного природопользования коренных малочисленных народов Севера, Сибири и Дальнего Востока Российской Федерации", Законом Забайкальского края от 24 ноября 2011 года N 591-33К "О территориях традиционного природопользования коренных малочисленных народов Севера, Сибири и Дальнего Востока в Забайкальском крае", Положением о Министерстве природных ресурсов Забайкальского края, утвержденным постановлением Правительства Забайкальского края от 27 декабря 2016 года N 503, приказываю:

1. Утвердить Порядок образования территорий традиционного природопользования коренных малочисленных народов Севера, Сибири и Дальнего Востока Российской Федерации, проживающих на территории Забайкальского края, регионального значения (прилагается).
2. Опубликовать настоящий приказ на сайте в информационно-телекоммуникационной сети "Интернет" "Официальный интернет-портал правовой информации исполнительных органов государственной власти Забайкальского края" (<http://право.зabaykalskiykray.rf>).

Исполняющий обязанности министра  
природных ресурсов  
Забайкальского края  
М.М.МИХАЙЛЮК

**ПОРЯДОК  
ОБРАЗОВАНИЯ ТЕРРИТОРИЙ ТРАДИЦИОННОГО ПРИРОДОПОЛЬЗОВАНИЯ  
КОРЕННЫХ МАЛОЧИСЛЕННЫХ НАРОДОВ СЕВЕРА, СИБИРИ И ДАЛЬНЕГО  
ВОСТОКА РОССИЙСКОЙ ФЕДЕРАЦИИ, ПРОЖИВАЮЩИХ НА ТЕРРИТОРИИ  
ЗАБАЙКАЛЬСКОГО КРАЯ, РЕГИОНАЛЬНОГО ЗНАЧЕНИЯ**

**1. ОБЩИЕ ПОЛОЖЕНИЯ**

1. Порядок образования территорий традиционного природопользования коренных малочисленных народов Севера, Сибири и Дальнего Востока Российской Федерации, проживающих на территории Забайкальского края, регионального значения (далее соответственно - Порядок, ТТП, КМН, край) разработан в соответствии с Федеральным законом от 7 мая 2001 г. N 49-ФЗ "О территориях традиционного природопользования коренных малочисленных народов Севера, Сибири и Дальнего Востока Российской Федерации", Законом Забайкальского края от 24 ноября 2011 года N 591-33К "О территориях традиционного природопользования коренных малочисленных народов Севера, Сибири и Дальнего Востока в Забайкальском крае", определяет процедуру образования ТТП регионального значения и устанавливает перечень документов, необходимых для принятия решения об образовании ТТП регионального значения.

2. Образование ТТП регионального значения осуществляется на основании решения Министерства природных ресурсов Забайкальского края (далее - Министерство), принимаемого по результатам рассмотрения обращений лиц, относящихся к числу КМН, общин КМН или их уполномоченных представителей.

3. Решение об образовании ТТП регионального значения принимается Министерством с учетом рекомендации межведомственной комиссии по подготовке предложений об образовании ТТП регионального значения (далее - Комиссия), создаваемой приказом Министерства в составе, определенном Положением о Комиссии (являющимся приложением N 1 к Порядку), и на основании материалов проектирования ТТП.

4. Право на обращение с заявлением об образовании ТТП регионального значения имеют лица, относящиеся к КМН, общины КМН или их уполномоченные представители (далее - Заявитель).

5. ТТП образуются без изъятия земельных участков из хозяйственного использования и могут организовываться на территориях одного, двух и более муниципальных образований Забайкальского края. При этом расположение ТТП в пределах границ двух и более муниципальных образований области не может быть основанием для нарушения ее статуса или целостности.

**2. РАЗМЕРЫ, ЧАСТИ И ГРАНИЦЫ ТЕРРИТОРИИ ТРАДИЦИОННОГО  
ПРИРОДОПОЛЬЗОВАНИЯ**

6. Размеры ТТП определяются на основании материалов проектирования ТТП с учетом необходимости:

1) поддержания достаточных для обеспечения возобновляемости и сохранения биологического разнообразия популяций растений и животных;

2) возможности осуществления лицами, относящимися к малочисленным народам, различных видов традиционного природопользования;

3) сохранения исторически сложившихся социальных и культурных связей лиц, относящихся к малочисленным народам;

4) сохранения целостности объектов историко-культурного наследия.

7. На ТТП могут выделяться следующие их части:

1) поселения, в том числе поселения, имеющие временное значение и непостоянный состав населения, стационарные жилища, стойбища, стоянки оленеводов, охотников, рыболовов;

2) участки земли и водного пространства, используемые для ведения традиционного природопользования и традиционного образа жизни, в том числе олени пастбища, охотничьи и иные угодья, участки акваторий для осуществления рыболовства, сбора дикорастущих растений;

3) объекты историко-культурного наследия, в том числе культовые сооружения, места древних поселений и места захоронений предков и иные объекты, имеющие культурную, историческую, религиозную ценность;

4) иные части территорий традиционного природопользования, предусмотренные законодательством Российской Федерации, законодательством Забайкальского края.

8. Границы ТТП утверждаются Министерством.

9. Границы ТТП и выделяемых в них функциональных зон обозначаются на местности предупредительными и информационными знаками.

10. Наличие ТТП учитывается при подготовке документов территориального планирования, лесного планирования, разработке землеустроительной документации, схем комплексного использования и охраны водных объектов, правил землепользования и застройки.

### **3. ПЕРЕЧЕНЬ ДОКУМЕНТОВ, НЕОБХОДИМЫХ ДЛЯ ПРИНЯТИЯ РЕШЕНИЯ ОБ ОБРАЗОВАНИИ ТТП РЕГИОНАЛЬНОГО ЗНАЧЕНИЯ**

11. В целях образования ТТП регионального значения Заявитель представляет в Министерство следующие документы:

1) составленное на русском языке заявление об образовании ТТП краевого (регионального) значения по форме согласно приложению N 2 к Порядку (далее - заявление);

2) копию паспорта гражданина Российской Федерации или иного документа, удостоверяющего личность Заявителя (представляется в случае представления документов Заявителем - физическим лицом);

3) копию документа, подтверждающего принадлежность Заявителя к КМН (свидетельства о рождении или свидетельства о заключении брака при наличии в нем сведений о национальности), или письмо органа местного самоуправления муниципального образования края, на территории которого проживает Заявитель, содержащее сведения о том, что Заявитель принадлежит к КМН (представляется в случае представления документов Заявителем - физическим лицом по собственной инициативе Заявителя);

4) копию устава общины КМН (представляется в случае представления документов Заявителем - общиной КМН);

5) выписку из единого государственного реестра юридических лиц (представляется в случае представления документов Заявителем - общиной КМН по собственной инициативе Заявителя);

6) копию паспорта гражданина Российской Федерации или иного документа, удостоверяющего личность уполномоченного представителя Заявителя, и копию документа, подтверждающего полномочия представителя на осуществление действий от имени Заявителя (представляются в случае представления документов уполномоченным представителем Заявителя - физического лица или уполномоченным представителем Заявителя - общины КМН);

7) описание границ и схему ТТП (составляется Заявителем в свободной форме);

8) обоснование необходимости образования ТТП для ведения традиционного природопользования и традиционного образа жизни КМН, представители которых проживают на территории Забайкальского края;

9) наименование и перечень видов традиционного природопользования, в том числе приоритетного (основного).

12. Документы, перечисленные в пункте 11 Порядка, представляются Заявителем непосредственно в Министерство в письменной форме лично или направляются посредством почтовой связи заказным письмом с описью вложения либо нарочным, или направляются в электронной форме.

Документы, представляемые в электронной форме, удостоверяются усиленной квалифицированной электронной подписью в соответствии с постановлением Правительства Российской Федерации от 25.08.2012 N 852 "Об утверждении Правил использования усиленной квалифицированной электронной подписи при обращении за получением государственных и муниципальных услуг и о внесении изменения в Правила разработки и утверждения административных регламентов предоставления государственных услуг".

13. Заявитель несет ответственность за достоверность представленных в Министерство сведений и документов.

14. В случае заключения Комиссии о целесообразности образования ТТП осуществляется подготовка материалов проектирования ТТП на основе проведения комплексных научно-исследовательских работ по экологическому и социально-экономическому обследованию территории, которую предполагается объявить ТТП.

#### **4. РАССМОТРЕНИЕ ОБРАЩЕНИЯ И ПРИНЯТИЕ РЕШЕНИЯ ОБ ОБРАЗОВАНИИ ТЕРРИТОРИИ ТРАДИЦИОННОГО ПРИРОДОПОЛЬЗОВАНИЯ**

15. Представленное в Министерство заявление с документами, перечисленными в пункте 11 Порядка, регистрируется в день его поступления в Министерство.

16. Основаниями для отказа в приеме к рассмотрению заявления с документами, перечисленными в пункте 11 Порядка, являются:

1) заявление полностью или частично не заполнено, не подписано, не поддается прочтению или составлено не на русском языке;

2) несоблюдение установленных условий признания действительности усиленной квалифицированной электронной подписи, с использованием которой подписаны заявление и (или) документы, перечисленные в пункте 11 Порядка (в случае представления заявления с документами в электронной форме);

3) непредставление (представление не в полном объеме) документов, перечисленных в пункте 11 Порядка.

17. В случае наличия вышеуказанных оснований для отказа в приеме к рассмотрению заявления с документами, перечисленными в пункте 11 Порядка, Министерство в течение 3 рабочих дней со дня, следующего за днем регистрации заявления с документами, перечисленными в пункте 11 Порядка, принимает решение об отказе в приеме к рассмотрению заявления с документами, перечисленными в пункте 11 Порядка, и уведомляет об этом Заявителя, с указанием основания для отказа.

18. После получения уведомления Заявитель вправе обратиться в Министерство повторно с документами, перечисленными в пункте 11 Порядка, устранив нарушения, которые послужили основанием для отказа в приеме к рассмотрению первичного заявления с документами, перечисленными в пункте 11 Порядка.

19. Укомплектованные в соответствии с требованиями пункта 11 настоящего Порядка заявление и документы выносятся на рассмотрение Комиссии.

20. Комиссия в течение 30 дней рассматривает поступившие в Министерство заявление с документами, перечисленными в пункте 11 Порядка, и готовит заключение о целесообразности (нецелесообразности) образования ТТП регионального значения.



21. Основаниями для подготовки заключения о нецелесообразности образования ТТП регионального значения являются:

1) установление факта представления Заявителем недостоверных сведений и (или) документов и (или) того, что Заявитель не является лицом, относящимся к числу КМН, общиной КМН или их уполномоченным представителем;

2) размещение заявленной территории за пределами мест традиционного проживания КМН и вне исторически сложившейся территории расселения КМН, где преобладает традиционный вид природопользования;

3) нахождение заявленной территории либо ее части в составе иной ТТП федерального, краевого (регионального) или местного значения;

4) в границах территории, на которую претендует Заявитель, частично или полностью находится территория государственного природного заповедника(ов) и/или национального парка(ов);

5) расположение в границах заявленной территории действующих производственных, военных, иных режимных объектов, промышленных объектов, объектов транспортной инфраструктуры;

6) нахождение на заявленной территории участков недр федерального значения, а также участков недр, предоставленных в пользование в установленном порядке.

22. Министерство на основании заключения Комиссии о целесообразности (нецелесообразности) образования ТТП регионального значения в течение 20 рабочих дней со дня, следующего за днем подготовки заключения, направляет Заявителю информацию о принятом решении о целесообразности образования ТТП регионального значения или об отказе в образовании ТТП регионального значения с указанием основания для отказа.

23. В случае принятия решения о целесообразности образования ТТП в целях образования ТТП осуществляется следующее:

1) проведение комплексных научно-исследовательских работ по экологическому и социально-экономическому обследованию территории, которую предполагается объявить ТТП, включая получение сведений об этнодемографической, этносоциальной и этнокультурной ситуациях, о традиционном образе жизни и видах традиционного природопользования КМН;

2) подготовка материалов проектирования ТТП, на основе проведенных научно-исследовательских работ, включая планирование зонирования ТТП; сведения о границах ТТП (в том числе границах ее функциональных зон), которые должны содержать графическое описание местоположения границ такой территории, перечень координат характерных точек этих границ в системе координат, используемой для ведения Единого государственного реестра недвижимости; проект решения об образовании ТТП и проект положения о ней.

24. Для подготовки материалов проектирования ТТП Министерство по рекомендации Комиссии вправе привлекать научные организации, вузы или иные организации, проводящие исследовательскую деятельность по изучению традиционного природопользования КМН и разработке мер по охране и использованию ТТП в Забайкальском крае, в порядке, установленном федеральным законодательством о контрактной системе в сфере закупок товаров, работ, услуг для обеспечения государственных и муниципальных нужд.

25. Решение об образовании ТТП регионального значения должно содержать:

наименование, сведения о площади, графическое описание местоположения границ ТТП, перечень координат характерных точек этих границ в системе координат, используемой для ведения Единого государственного реестра;

поручение отделу охраны окружающей среды Министерства представить на утверждение Правительству Забайкальского края положение о ТТП регионального значения;

обязанность Министерства проинформировать население края об образовании ТТП регионального значения.

**ПОЛОЖЕНИЕ**  
**О МЕЖВЕДОМСТВЕННОЙ КОМИССИИ ПО ПОДГОТОВКЕ ПРЕДЛОЖЕНИЙ**  
**ОБ ОБРАЗОВАНИИ ТЕРРИТОРИЙ ТРАДИЦИОННОГО ПРИРОДОПОЛЬЗОВАНИЯ**  
**КОРЕННЫХ МАЛОЧИСЛЕННЫХ НАРОДОВ СЕВЕРА, СИБИРИ И ДАЛЬНЕГО**  
**ВОСТОКА РОССИЙСКОЙ ФЕДЕРАЦИИ, ПРОЖИВАЮЩИХ НА ТЕРРИТОРИИ**  
**ЗАБАЙКАЛЬСКОГО КРАЯ, РЕГИОНАЛЬНОГО ЗНАЧЕНИЯ**

1. Межведомственная комиссия по подготовке предложений об образовании территорий традиционного природопользования коренных малочисленных народов Российской Федерации, проживающих на территории Забайкальского края, регионального значения (далее соответственно - Комиссия, ТТП, край) является постоянным коллегиальным межотраслевым совещательным органом, созданным для рассмотрения вопросов образования ТТП регионального значения и подготовки соответствующих рекомендаций Министерству природных ресурсов и экологии Забайкальского края (далее - Министерство).

2. Комиссия в своей деятельности руководствуется Конституцией Российской Федерации, федеральными законами и иными нормативными правовыми актами Российской Федерации, законами и иными нормативными правовыми актами края, а также настоящим Положением.

3. Комиссия осуществляет следующие полномочия:

1) рассмотрение документов, необходимых для принятия решения об образовании ТТП регионального значения, предложений, замечаний граждан и организаций, а также предложений, замечаний, заключений территориальных органов федеральных органов исполнительной власти, органов исполнительной власти края, органов местного самоуправления муниципальных образований края о возможности (невозможности) образования ТТП регионального значения на заявленной территории, проекта положения о ТТП регионального значения;

2) подготовку замечаний и предложений к проекту положения о ТТП регионального значения;

3) принятие решения, содержащего рекомендацию Министерству о целесообразности образования ТТП регионального значения или об отказе в образовании ТТП регионального значения;

4) подготовку и направление в Министерство протокола заседания Комиссии с решением, содержащим рекомендацию о целесообразности образования ТТП регионального значения или об отказе в образовании ТТП регионального значения.

4. Комиссия имеет право:

1) запрашивать у органов исполнительной власти края и органов местного самоуправления муниципальных образований края документы по вопросам, отнесенным к полномочиям Комиссии;

2) привлекать к участию в работе Комиссии специалистов органов государственной власти края, органов местного самоуправления муниципальных образований края, на территории которых планируется образование ТТП регионального значения, граждан и представителей от организаций, осуществляющих свою деятельность на территории, на которой планируется образование ТТП регионального значения, путем приглашения

указанных лиц для личного участия на заседании Комиссии или представления письменных предложений, замечаний по вопросам образования ТТП регионального значения.

5. Комиссия состоит из председателя Комиссии, заместителя председателя Комиссии и членов Комиссии.

6. Членами Комиссии являются:

1) представители от органов исполнительной власти края;  
2) представители от Законодательного Собрания Забайкальского края (по согласованию);  
3) главы муниципальных образований края, на территории которых планируется образование ТТП регионального значения (по согласованию);

4) представитель от Департамента по недропользованию по Центрально-Сибирскому округу Федерального агентства по недропользованию (по согласованию);

5) уполномоченные представители коренных малочисленных народов Российской Федерации, проживающих на территории края;

6) представители от научных, научно-исследовательских организаций и (или) образовательных учреждений (по согласованию);

7) представители от граждан и организаций, осуществляющих свою деятельность на территории края, на которой планируется образование ТТП краевого (регионального) значения (по согласованию).

Деятельностью Комиссии руководит ее председатель. В отсутствие председателя Комиссии его функции исполняет заместитель председателя Комиссии.

7. Заседания Комиссии проводятся по мере необходимости.

8. Решение о проведении заседания Комиссии принимается председателем Комиссии.

Дата, время и место проведения заседания Комиссии определяются председателем Комиссии.

9. Организационную работу по подготовке заседаний Комиссии, в том числе ознакомлению членов Комиссии с материалами, подлежащими рассмотрению, осуществляет секретарь Комиссии.

Секретарь Комиссии формирует повестку дня проведения заседания Комиссии, согласовывает ее с председателем Комиссии и не позднее 10 рабочих дней до дня проведения заседания Комиссии направляет ее членам Комиссии.

10. Заседание Комиссии считается правомочным, если на нем присутствуют не менее двух третей ее членов.

11. В случае невозможности присутствия члена Комиссии на заседании он имеет право не позднее чем за 3 рабочих дня до дня проведения заседания Комиссии представить свое мнение по рассматриваемым вопросам в письменной форме председателю Комиссии.

12. Решения Комиссии принимаются двумя третями голосов присутствующих на заседании членов Комиссии путем открытого голосования.

13. Материально-техническое обеспечение деятельности Комиссии осуществляет Министерство.

14. Решения, принимаемые на заседаниях Комиссии, в течение 5 рабочих дней со дня, следующего за днем проведения заседания Комиссии, оформляются протоколами, которые подписывает лицо, председательствующее на заседании Комиссии, и секретарь Комиссии, и представляются в Министерство для подготовки проекта положения о создании ТТП регионального значения.

Приложение N 2  
к Порядку образования территорий  
традиционного природопользования  
коренных малочисленных народов  
Российской Федерации, проживающих  
на территории Забайкальского края,  
регионального значения

**Заявление  
об образовании территории традиционного природопользования  
коренных малочисленных народов Российской Федерации,  
проживающих на территории Забайкальского края,  
регионального значения**

Реквизиты заявителя  
(угловой штамп, если имеется)

Руководителю  
Министерства природных ресурсов  
Забайкальского края

\_\_\_\_\_  
(Ф.И.О. руководителя Министерства  
природных ресурсов  
Забайкальского края)

ЗАЯВЛЕНИЕ

1. Сведения о лицах, ходатайствующих об образовании территории традиционного природопользования коренных малочисленных народов Российской Федерации, проживающих на территории Забайкальского края, регионального значения:

\_\_\_\_\_  
\_\_\_\_\_  
(Ф.И.О. лица, относящегося к числу коренных малочисленных народов Российской Федерации, проживающих на территории Забайкальского края (далее соответственно – КМН, край)/наименование общины КМН/уполномоченного представителя)

\_\_\_\_\_  
\_\_\_\_\_  
(для лица, относящегося к числу КМН/уполномоченного представителя – адрес места жительства (проживания)/для общины КМН – юридический и фактический адреса;

\_\_\_\_\_  
\_\_\_\_\_  
контактный телефон, адрес электронной почты)

\_\_\_\_\_  
\_\_\_\_\_  
(наименование документа, удостоверяющего личность заявителя/уполномоченного представителя, серия и номер документа, дата выдачи, кем выдан)

\_\_\_\_\_  
\_\_\_\_\_  
(для лица, относящегося к числу КМН/уполномоченного представителя – ИНН, кем, когда выдан (при наличии)/для общины КМН – ОГРН, ИНН/КПП)

\_\_\_\_\_  
\_\_\_\_\_  
(для лица, относящегося к числу КМН/наименование общины КМН/уполномоченного представителя – дата рождения, место рождения)

\_\_\_\_\_.

(далее - Заявитель)

2. Прошу (просим) рассмотреть мое (наше) заявление об образовании территории традиционного природопользования КМН регионального значения.

Сведения о предполагаемой площади и местонахождении территории традиционного природопользования КМН регионального значения с приложением описания границ и схем такой территории (далее также территория, ТТП регионального значения):

Российская Федерация, Забайкальский край,

\_\_\_\_\_.

(наименование муниципального образования/муниципальных образований края)

предполагаемая площадь составляет:

\_\_\_\_\_ (цифрами и прописью, единица измерения)

Наименование и перечень видов традиционного природопользования КМН, которые будут осуществляться на ТТП:

\_\_\_\_\_.

Обоснование необходимости образования территории:

\_\_\_\_\_.

3. К настоящему заявлению прилагаю следующие документы (нужное отметить знаком - V):

копию паспорта гражданина Российской Федерации или иного документа, удостоверяющего личность Заявителя (представляются в случае представления документов Заявителем - физическим лицом)
копию документа, подтверждающего принадлежность Заявителя к КМН (свидетельства о рождении или свидетельства о заключении брака при наличии в нем сведений о национальности), или письмо органа местного самоуправления муниципального образования края, на территории которого проживает Заявитель, содержащее сведения о том, что Заявитель принадлежит к КМН (представляется в случае представления документов Заявителем - физическим лицом по собственной инициативе Заявителя)
копию устава общины КМН (представляется в случае представления документов Заявителем - общиной КМН)
выписку из единого государственного реестра юридических лиц (представляется в случае представления документов Заявителем - общиной КМН по собственной инициативе Заявителя)

описание границ и схему ТТП краевого (регионального) значения (составляется Заявителем в свободной форме)
копию паспорта гражданина Российской Федерации или иного документа, удостоверяющего личность уполномоченного представителя Заявителя, и копию документа, подтверждающего полномочия представителя на осуществление действий от имени Заявителя (представляются в случае представления документов уполномоченным представителем Заявителя - физического лица или уполномоченным представителем Заявителя - общины КМН)

4. Уведомление об отказе в приеме к рассмотрению заявления с документами, о принятом решении о целесообразности образования ТТП регионального значения или об отказе в образовании ТТП регионального значения прошу направить (нужное отметить знаком - V с указанием реквизитов) :

по почтовому адресу: _____ _____ _____
на адрес электронной почты: _____

5. Настоящим подтверждаю согласие на автоматизированную, а также без использования средств автоматизации обработку персональных данных, указанных в настоящем заявлении и приложенных к нему документах, а именно: сбор, систематизацию, накопление, хранение, уточнение (обновление, изменение), использование, распространение (в том числе передачу), обезличивание, блокирование, уничтожение персональных данных. Обработку персональных данных разрешаю с момента подписания настоящего заявления до дня отзыва в письменной форме.

" \_\_\_\_ " \_\_\_\_\_ 20\_\_ г.  
 \_\_\_\_\_ / \_\_\_\_\_  
 (дата) (подпись) (расшифровка подписи/Ф.И.О.)

М.П. (при наличии)

\_\_\_\_\_  
 \_\_\_\_\_  
 (должность, фамилия, имя, отчество лица, принявшего документы) (подпись)

-----

## **ПРАВИТЕЛЬСТВО ЧУКОТСКОГО АВТОНОМНОГО ОКРУГА**

### **ПОСТАНОВЛЕНИЕ от 30 мая 2018 г. N 195**

#### **ОБ УТВЕРЖДЕНИИ ПОЛОЖЕНИЯ О ТЕРРИТОРИЯХ ТРАДИЦИОННОГО ПРИРОДОПОЛЬЗОВАНИЯ КОРЕННЫХ МАЛОЧИСЛЕННЫХ НАРОДОВ СЕВЕРА, СИБИРИ И ДАЛЬНЕГО ВОСТОКА РОССИЙСКОЙ ФЕДЕРАЦИИ, ПОСТОЯННО ПРОЖИВАЮЩИХ НА ТЕРРИТОРИИ ЧУКОТСКОГО АВТОНОМНОГО ОКРУГА, РЕГИОНАЛЬНОГО ЗНАЧЕНИЯ**

В соответствии со статьей 97 Земельного кодекса Российской Федерации, Федеральным законом от 7 мая 2001 года N 49-ФЗ "О территориях традиционного природопользования коренных малочисленных народов Севера, Сибири и Дальнего Востока Российской Федерации", пунктом 20.1 статьи 44 Устава Чукотского автономного округа, в целях обеспечения защиты исконной среды обитания и традиционного образа жизни коренных малочисленных народов Севера, Сибири и Дальнего Востока Российской Федерации, постоянно проживающих на территории Чукотского автономного округа, Правительство Чукотского автономного округа постановляет:

1. Утвердить Положение о территориях традиционного природопользования коренных малочисленных народов Севера, Сибири и Дальнего Востока Российской Федерации, постоянно проживающих на территории Чукотского автономного округа, регионального значения, согласно приложению к настоящему постановлению.

2. Контроль за исполнением настоящего постановления возложить на Департамент промышленной и сельскохозяйственной политики Чукотского автономного округа (Николаев Л.А.).

Председатель Правительства  
Р.В.КОПИН

Приложение  
к Постановлению Правительства  
Чукотского автономного округа  
от 30 мая 2018 г. N 195

#### **ПОЛОЖЕНИЕ О ТЕРРИТОРИЯХ ТРАДИЦИОННОГО ПРИРОДОПОЛЬЗОВАНИЯ КОРЕННЫХ МАЛОЧИСЛЕННЫХ НАРОДОВ СЕВЕРА, СИБИРИ И ДАЛЬНЕГО ВОСТОКА РОССИЙСКОЙ ФЕДЕРАЦИИ, ПОСТОЯННО ПРОЖИВАЮЩИХ НА ТЕРРИТОРИИ ЧУКОТСКОГО АВТОНОМНОГО ОКРУГА, РЕГИОНАЛЬНОГО ЗНАЧЕНИЯ**

##### **1. ОБЩИЕ ПОЛОЖЕНИЯ**

1.1. Территории традиционного природопользования коренных малочисленных народов Севера, Сибири и Дальнего Востока Российской Федерации, постоянно проживающих на территории Чукотского автономного округа, регионального значения (т.е. образованные на территории двух и более муниципальных районов (городских округов)), в дальнейшем

именуемые - территории традиционного природопользования регионального значения, создаются для ведения традиционного природопользования и традиционного образа жизни коренными малочисленными народами Севера, Сибири и Дальнего Востока Российской Федерации, проживающими в Чукотском автономном округе (далее - коренные малочисленные народы).

1.2. Образование территорий традиционного природопользования регионального значения осуществляется Правительством Чукотского автономного округа в порядке, установленном Федеральным законом от 7 мая 2001 года № 49-ФЗ "О территориях традиционного природопользования коренных малочисленных народов Севера, Сибири и Дальнего Востока Российской Федерации" (далее - Закон).

1.3. Правительство Чукотского автономного округа утверждает границы территорий традиционного природопользования регионального значения, размер которых устанавливается с учетом условий, определенных Законом.

1.4. Финансирование расходов по созданию территорий традиционного природопользования регионального значения осуществляется за счет средств окружного бюджета.

## **2. ПРАВОВОЙ РЕЖИМ ТЕРРИТОРИЙ ТРАДИЦИОННОГО ПРИРОДОПОЛЬЗОВАНИЯ РЕГИОНАЛЬНОГО ЗНАЧЕНИЯ**

2.1. Основными задачами образования территорий традиционного природопользования регионального значения являются: защита исконной среды обитания, создание условий для осуществления традиционного природопользования, поддержка самобытной культуры коренных малочисленных народов, сохранение биологического разнообразия на этих территориях.

2.2. Осуществление хозяйственной деятельности на территориях традиционного природопользования регионального значения допускается, если указанная деятельность не нарушает установленный настоящим Положением и положениями о конкретных территориях традиционного природопользования регионального значения правовой режим.

2.3. В пределах границ территорий традиционного природопользования регионального значения запрещается:

1) повреждение и (или) уничтожение культовых сооружений, мест древних поселений, мест древних захоронений предков коренных малочисленных народов;

2) строительство зданий, сооружений, линейных объектов, геологическое изучение недр, разведка и добыча полезных ископаемых, сельскохозяйственные работы на отдельных участках земли и водного пространства, на которых в порядке, предусмотренном пунктом 2.4 настоящего Положения, установлены ограничения хозяйственной деятельности.

2.4. Ограничения хозяйственной деятельности, указанные в подпункте 2 пункта 2.3 настоящего Положения, вводятся на территориях традиционного природопользования регионального значения в отношении отдельных участков земли и водного пространства, используемых для ведения традиционного природопользования и традиционного образа жизни, по предложению Департамента промышленной и сельскохозяйственной политики Чукотского автономного округа и устанавливаются положениями о конкретных территориях традиционного природопользования регионального значения в соответствии с федеральным законодательством.

2.5. Хозяйственная деятельность на территориях традиционного природопользования регионального значения осуществляется с соблюдением требований природоохранного законодательства, в том числе по предотвращению гибели объектов животного мира при осуществлении производственных процессов, эксплуатации транспортных магистралей, трубопроводов, линий связи и электропередачи.

2.6. Собственники, владельцы и пользователи земельных участков и водных объектов, которые расположены в границах территорий традиционного природопользования



регионального значения, а также другие юридические и физические лица обязаны соблюдать установленный правовой режим территорий традиционного природопользования регионального значения, возмещать ущерб, причиненный данным территориям вследствие нарушения законодательства Российской Федерации и Чукотского автономного округа.

-----

## **ПРАВИТЕЛЬСТВО ХАБАРОВСКОГО КРАЯ**

### **ПОСТАНОВЛЕНИЕ от 26 июня 2013 г. N 167-пр**

#### **ОБ УТВЕРЖДЕНИИ ПОЛОЖЕНИЯ О ТЕРРИТОРИЯХ ТРАДИЦИОННОГО ПРИРОДОПОЛЬЗОВАНИЯ КОРЕННЫХ МАЛОЧИСЛЕННЫХ НАРОДОВ СЕВЕРА, СИБИРИ И ДАЛЬНЕГО ВОСТОКА РОССИЙСКОЙ ФЕДЕРАЦИИ, ПРОЖИВАЮЩИХ В ХАБАРОВСКОМ КРАЕ, КРАЕВОГО ЗНАЧЕНИЯ**

В соответствии с Федеральным законом от 07 мая 2001 г. N 49-ФЗ "О территориях традиционного природопользования коренных малочисленных народов Севера, Сибири и Дальнего Востока Российской Федерации", в целях совершенствования правового положения территорий традиционного природопользования коренных малочисленных народов Севера, Сибири и Дальнего Востока Российской Федерации, проживающих в Хабаровском крае, краевого значения Правительство края постановляет:

Утвердить прилагаемое Положение о территориях традиционного природопользования коренных малочисленных народов Севера, Сибири и Дальнего Востока Российской Федерации, проживающих в Хабаровском крае, краевого значения.

Вр.и.о. Губернатора, Председателя  
Правительства края  
В.И.Шпорт

УТВЕРЖДЕНО  
Постановлением  
Правительства Хабаровского края  
от 26 июня 2013 г. N 167-пр

#### **ПОЛОЖЕНИЕ О ТЕРРИТОРИЯХ ТРАДИЦИОННОГО ПРИРОДОПОЛЬЗОВАНИЯ КОРЕННЫХ МАЛОЧИСЛЕННЫХ НАРОДОВ СЕВЕРА, СИБИРИ И ДАЛЬНЕГО ВОСТОКА РОССИЙСКОЙ ФЕДЕРАЦИИ, ПРОЖИВАЮЩИХ В ХАБАРОВСКОМ КРАЕ, КРАЕВОГО ЗНАЧЕНИЯ**

##### **1. Общие положения**

1.1. Территории традиционного природопользования коренных малочисленных народов Севера, Сибири и Дальнего Востока Российской Федерации, проживающих в Хабаровском крае, краевого значения (далее - территории традиционного природопользования краевого значения) создаются для ведения традиционного природопользования и традиционного образа жизни коренными малочисленными народами Севера, Сибири и Дальнего Востока Российской Федерации, проживающими в Хабаровском крае (далее - коренные малочисленные народы).

1.2. Образование территорий традиционного природопользования краевого значения осуществляется Правительством Хабаровского края в порядке, установленном Федеральным законом от 07 мая 2001 г. N 49-ФЗ "О территориях традиционного природопользования

коренных малочисленных народов Севера, Сибири и Дальнего Востока Российской Федерации" (далее - Закон).

1.3. Правительство края утверждает границы территорий традиционного природопользования краевого значения, размер которых устанавливается с учетом условий, определенных Законом.

1.4. Финансирование расходов по созданию территорий традиционного природопользования краевого значения осуществляется за счет средств краевого бюджета.

## 2. Правовой режим территорий традиционного природопользования краевого значения

2.1. Основными задачами образования территорий традиционного природопользования краевого значения являются: защита исконной среды обитания, создание условий для осуществления традиционного природопользования, поддержка самобытной культуры коренных малочисленных народов, сохранение биологического разнообразия на этих территориях.

2.2. Осуществление хозяйственной деятельности на территориях традиционного природопользования краевого значения допускается, если указанная деятельность не нарушает установленный настоящим Положением и положениями о конкретных территориях традиционного природопользования краевого значения правовой режим.

2.3. В пределах границ территорий традиционного природопользования краевого значения запрещается:

1) повреждение и (или) уничтожение культовых сооружений, мест древних поселений, мест древних захоронений предков коренных малочисленных народов;

2) строительство зданий, сооружений, линейных объектов, геологическое изучение недр, разведка и добыча полезных ископаемых, сельскохозяйственные работы на отдельных участках земли и водного пространства, на которых в порядке, предусмотренном пунктом 2.4 настоящего Положения, установлены ограничения хозяйственной деятельности.

2.4. Ограничения хозяйственной деятельности, указанные в подпункте 2 пункта 2.3 настоящего Положения, вводятся на территориях традиционного природопользования краевого значения в отношении отдельных участков земли и водного пространства, используемых для ведения традиционного природопользования и традиционного образа жизни, по предложению министерства природных ресурсов края и устанавливаются положениями о конкретных территориях традиционного природопользования краевого значения в соответствии с федеральным законодательством.

2.5. Хозяйственная деятельность на территориях традиционного природопользования краевого значения осуществляется с соблюдением требований природоохранного законодательства, в том числе по предотвращению гибели объектов животного мира при осуществлении производственных процессов, эксплуатации транспортных магистралей, трубопроводов, линий связи и электропередачи.

2.6. Собственники, владельцы и пользователи земельных участков и водных объектов, которые расположены в границах территорий традиционного природопользования краевого значения, а также другие юридические и физические лица обязаны соблюдать установленный правовой режим территорий традиционного природопользования краевого значения, возмещать ущерб, причиненный данным территориям вследствие нарушения законодательства Российской Федерации и Хабаровского края.

## **ГЛАВА АДМИНИСТРАЦИИ ХАБАРОВСКОГО КРАЯ**

### **ПОСТАНОВЛЕНИЕ от 2 октября 1992 г. N 466**

#### **О ТЕРРИТОРИИ ТРАДИЦИОННОГО ПРИРОДОПОЛЬЗОВАНИЯ КОРЕННЫХ МАЛОЧИСЛЕННЫХ НАРОДОВ СЕВЕРА, СИБИРИ И ДАЛЬНОГО ВОСТОКА РОССИЙСКОЙ ФЕДЕРАЦИИ В ВЕРХНЕБУРЕЙНСКОМ МУНИЦИПАЛЬНОМ РАЙОНЕ ХАБАРОВСКОГО КРАЯ**

В целях ведения традиционного природопользования и традиционного образа жизни коренными малочисленными народами Севера, Сибири и Дальнего Востока Российской Федерации Правительство края постановляет:

1. Образовать территорию традиционного природопользования коренных малочисленных народов Севера, Сибири и Дальнего Востока Российской Федерации в Верхнебуреинском муниципальном районе Хабаровского края площадью 243 тыс. гектаров в следующих границах: кварталы N 1 - 25, 28 - 32, 34, 35, 38 - 44, 46 - 52, 54 - 57 Умальтинского (бывшего Шахтинского) участкового лесничества Ургальского лесничества; кварталы N 1 - 214 Нимаканского участкового лесничества Ургальского лесничества.

2. Утратил силу. - Постановление Правительства Хабаровского края от 30.09.2016 N 344-пр.

3. Утратил силу. - Постановление Правительства Хабаровского края от 22.06.2015 N 143-пр.

Глава администрации  
В.И.Ишаев

## **ГЛАВА АДМИНИСТРАЦИИ ХАБАРОВСКОГО КРАЯ**

### **ПОСТАНОВЛЕНИЕ от 26 декабря 1991 г. N 35**

#### **О ТЕРРИТОРИЯХ ТРАДИЦИОННОГО ПРИРОДОПОЛЬЗОВАНИЯ КОРЕННЫХ МАЛОЧИСЛЕННЫХ НАРОДОВ СЕВЕРА, СИБИРИ И ДАЛЬНОГО ВОСТОКА РОССИЙСКОЙ ФЕДЕРАЦИИ В НАНАЙСКОМ И СОЛНЕЧНОМ МУНИЦИПАЛЬНЫХ РАЙОНАХ ХАБАРОВСКОГО КРАЯ**

В целях ведения традиционного природопользования и традиционного образа жизни коренными малочисленными народами Севера, Сибири и Дальнего Востока Российской Федерации Правительство края постановляет:

1. Образовать территории традиционного природопользования коренных малочисленных народов Севера, Сибири и Дальнего Востока Российской Федерации в Нанайском и Солнечном муниципальных районах Хабаровского края в границах согласно приложениям N 1, 2 к настоящему постановлению.

2. Утратил силу. - Постановление Правительства Хабаровского края от 30.09.2016 N 344-пр.

Глава администрации края  
В.И.Ишаев

Приложение 1  
к постановлению  
главы администрации края  
от 26 декабря 1991 г. N 35

#### **ОПИСАНИЕ ГРАНИЦ ТЕРРИТОРИИ ТРАДИЦИОННОГО ПРИРОДОПОЛЬЗОВАНИЯ КОРЕННЫХ МАЛОЧИСЛЕННЫХ НАРОДОВ СЕВЕРА, СИБИРИ И ДАЛЬНОГО ВОСТОКА РОССИЙСКОЙ ФЕДЕРАЦИИ В НАНАЙСКОМ МУНИЦИПАЛЬНОМ РАЙОНЕ ХАБАРОВСКОГО КРАЯ**

В территорию традиционного природопользования коренных малочисленных народов Севера, Сибири и Дальнего Востока Российской Федерации в Нанайском муниципальном районе Хабаровского края входят:

1. Анюйский участок.

Площадь - 41,3 тыс. гектаров.

Границы: кварталы N 118, 120, 131 - 133, 137 - 139, 159, 160 Маноминского участкового лесничества Иннокентьевского лесничества; кварталы N 28 - 30, 39 - 46, 67 - 73, 100 - 107, 114 - 118, 154 - 162, 202 - 204 Верхне-Анюйского участкового лесничества Нанайского лесничества; кварталы N 2 - 10, 32 - 35, 59 - 63, 84 - 86, 108, 109 Анюйского участкового лесничества Нанайского лесничества.

2. Гассинский участок.

Площадь - 69,35 тыс. гектаров.

Границы: кварталы N 38 - 42, 51 - 57, 64 - 74, 79 - 83, 93 - 100, 112 - 120, 133 - 139, 157 - 166, 179 - 189, 195 - 201, 212 - 223, 232 - 243, 248 - 258, 270 - 277, 286 - 295, 305 - 311 Гассинского участкового лесничества Нанайского лесничества.

3. Дадинский участок.

Площадь - 0,6 тыс. гектаров.

Границы: квартал N 9 Гассинского участкового лесничества Нанайского лесничества, включая правый берег Гассинской и Найхинской проток от южной границы квартала N 9 Гассинского участкового лесничества Нанайского лесничества до залива Дахали.

4. Иннокентьевский участок.

Площадь - 103,08 тыс. гектаров.

Границы: кварталы N 10 - 15, 19 - 34, 36 - 55, 59 - 138 Иннокентьевского участкового лесничества Иннокентьевского лесничества.

5. Левобережный участок.

Площадь - 416,7 тыс. гектаров.

Границы: левобережье реки Амур в границах Нанайского муниципального района, включая острова, протоки, заливы, озера, затем по границе охранной зоны Болоньского заповедника, далее совпадает с административной границей Амурского муниципального района, далее кварталы N 1 - 3 Дабандинского участкового лесничества Литовского лесничества, кварталы N 1, 2 Елабужского участкового лесничества Нанайского лесничества, затем по границе кварталов N 3 - 5, 9, 16, 17, 36 - 39, 42 - 44 Елабужского участкового лесничества Нанайского лесничества, далее по протоке Солюен, затем по протоке Дабандинской вниз по фарватеру реки Амура до границы с Амурским муниципальным районом.

6. Синдинский участок.

Площадь - 5,8 тыс. гектаров.

Границы: кварталы N 1 - 15 Синдинского участкового лесничества Нанайского лесничества.

Приложение 2  
к постановлению  
главы администрации края  
от 26 декабря 1991 г. N 35

**ОПИСАНИЕ  
ГРАНИЦ ТЕРРИТОРИИ ТРАДИЦИОННОГО ПРИРОДОПОЛЬЗОВАНИЯ  
КОРЕННЫХ МАЛОЧИСЛЕННЫХ НАРОДОВ СЕВЕРА,  
СИБИРИ И ДАЛЬНЕГО ВОСТОКА РОССИЙСКОЙ ФЕДЕРАЦИИ  
В СОЛНЕЧНОМ МУНИЦИПАЛЬНОМ РАЙОНЕ ХАБАРОВСКОГО КРАЯ**

В территорию традиционного природопользования коренных малочисленных народов Севера, Сибири и Дальнего Востока Российской Федерации в Солнечном муниципальном районе Хабаровского края входят:

1. Кондонский участок.

Площадь - 0,78 тыс. гектаров.

Границы: по подножию склона сопки Сорголь, по границе леса и болота к среднему течению ручья Каличо, затем по правому притоку ручья Каличо, далее вверх по склону до седловины, далее по седловине и верховью ручья Савоки, затем вверх по склону и по

водоразделу отрога к реке Девятка, далее проходит по левому берегу реки Девятка до подножия склона сопки Сорголь.

2. Эворонский участок.

Площадь - 373,4 тыс. гектаров.

Границы: кварталы N 1 - 36, 50 - 60, 75 - 87, 108 - 112, 121 - 123, 136 - 140, 153 - 159 Эворонского участкового лесничества Эворонского лесничества; кварталы N 79 - 83, 94 - 97, 99, 100, 109, 110, 112 - 116, 124 - 128, 138 - 141, 151 - 155, 165, 176 - 179, 189 - 196, 206, 207 Эвурского участкового лесничества Эворонского лесничества; кварталы N 1 - 79, 81 - 92, 99 - 106, 119 - 124, 133 - 137, 145 - 153, 165 - 171, 183 - 185, 205 - 209, 232 - 237, 281, 282 Харпичанского участкового лесничества Эворонского лесничества.

-----

## **ГЛАВА АДМИНИСТРАЦИИ ХАБАРОВСКОГО КРАЯ**

### **ПОСТАНОВЛЕНИЕ от 11 мая 1994 г. N 252**

#### **О ТЕРРИТОРИЯХ ТРАДИЦИОННОГО ПРИРОДОПОЛЬЗОВАНИЯ КОРЕННЫХ МАЛОЧИСЛЕННЫХ НАРОДОВ СЕВЕРА, СИБИРИ И ДАЛЬНЕГО ВОСТОКА РОССИЙСКОЙ ФЕДЕРАЦИИ В АМУРСКОМ, АЯНО-МАЙСКОМ, ВАНИНСКОМ, НИКОЛАЕВСКОМ, ОХОТСКОМ, СОВЕТСКО-ГАВАНСКОМ, УЛЬЧСКОМ, ХАБАРОВСКОМ МУНИЦИПАЛЬНЫХ РАЙОНАХ ХАБАРОВСКОГО КРАЯ**

В целях ведения традиционного природопользования и традиционного образа жизни коренными малочисленными народами Севера, Сибири и Дальнего Востока Российской Федерации Правительство края постановляет:

1. Образовать территории традиционного природопользования коренных малочисленных народов Севера, Сибири и Дальнего Востока Российской Федерации в Амурском, Аяно-Майском, Ванинском, Николаевском, Охотском, Советско-Гаванском, Ульчском, Хабаровском муниципальных районах Хабаровского края в границах согласно приложениям N 1 - 8 к настоящему постановлению.

2. Утратил силу. - Постановление Правительства Хабаровского края от 30.09.2016 N 344-пр.

Глава администрации  
В.И.Ишаев

Приложение 1  
к постановлению  
главы администрации края  
от 11 мая 1994 г. N 252

#### **ОПИСАНИЕ ГРАНИЦ ТЕРРИТОРИИ ТРАДИЦИОННОГО ПРИРОДОПОЛЬЗОВАНИЯ КОРЕННЫХ МАЛОЧИСЛЕННЫХ НАРОДОВ СЕВЕРА, СИБИРИ И ДАЛЬНЕГО ВОСТОКА РОССИЙСКОЙ ФЕДЕРАЦИИ В АМУРСКОМ МУНИЦИПАЛЬНОМ РАЙОНЕ ХАБАРОВСКОГО КРАЯ**

В территорию традиционного природопользования коренных малочисленных народов Севера, Сибири и Дальнего Востока Российской Федерации в Амурском муниципальном районе Хабаровского края входят:

1. Ачано-Джуенский участок.

Площадь - 112,81 тыс. гектаров.

Границы: от железнодорожного моста через реку Укур на северо-восток вдоль железнодорожной магистрали Хабаровск - Комсомольск-на-Амуре до железнодорожного моста через реку Алюр, далее на юго-восток по реке Алюр до ее устья, затем по протоке Сюмнюр до ее устья, затем на юг по берегу озера Болонь до границ охранной зоны Болоньского заповедника, далее по границе охранной зоны Болоньского заповедника до реки Симми, затем по реке Симми до устья реки Укур и по реке Укур до железнодорожного моста через реку Укур.



2. Вознесенский участок.

Площадь - 11,6 тыс. гектаров.

Границы: от точки пересечения автомагистрали Хабаровск - Комсомольск-на-Амуре с административной границей Комсомольского муниципального района на восток по административной границе Комсомольского муниципального района, далее по административной границе Нанайского муниципального района, затем по автомагистрали Хабаровск - Комсомольск-на-Амуре до административной границы Комсомольского муниципального района.

В территорию традиционного природопользования входят кварталы N 143, 153 Пиваньского участкового лесничества Гурского лесничества.

Приложение 2  
к постановлению  
главы администрации края  
от 11 мая 1994 г. N 252

**ОПИСАНИЕ  
ГРАНИЦ ТЕРРИТОРИИ ТРАДИЦИОННОГО ПРИРОДОПОЛЬЗОВАНИЯ КОРЕННЫХ  
МАЛОЧИСЛЕННЫХ НАРОДОВ СЕВЕРА, СИБИРИ И ДАЛЬНЕГО ВОСТОКА  
РОССИЙСКОЙ ФЕДЕРАЦИИ В АЯНО-МАЙСКОМ МУНИЦИПАЛЬНОМ РАЙОНЕ  
ХАБАРОВСКОГО КРАЯ**

В территорию традиционного природопользования коренных малочисленных народов Севера, Сибири и Дальнего Востока Российской Федерации в Аяно-Майском муниципальном районе Хабаровского края входят:

1. Северо-восточный участок.

Площадь - 4 085 тыс. гектаров.

Границы: на севере от точки пересечения истоков рек Эйла, Унге с административной границей Охотского муниципального района граница проходит по административной границе Охотского муниципального района до пересечения ее с административной границей Республики Саха (Якутия), далее на западе по административной границе Республики Саха (Якутия) до пересечения ее с границей пятикилометровой зоны линии связи, затем на юго-восток по границе пятикилометровой зоны линии связи, далее по границе 15-километровой зоны села Аим, пересекает реку Мая, затем по границе пятикилометровой зоны линии связи, далее на север по водоразделу притоков рек Ляки, Мая, затем на юго-восток, пересекает реки Мая, Северный Уй, далее по границе пятикилометровой зоны линии связи до пересечения с границей охранной зоны заказника "Джугджурский", затем по западной и северо-восточной границам охранной зоны заказника "Джугджурский" до пересечения ее с истоком реки Усмюя, далее на север по водоразделу рек Этанжа, Изленгдэ, Улья, Турманджа, Муй, Нерукчан, Намаганджа до административной границы Охотского муниципального района.

2. Юго-западный участок.

Площадь - 2 966,5 тыс. гектаров.

Границы: от пересечения реки Учур с административной границей Республики Саха (Якутия), далее по административной границе Республики Саха (Якутия) до пересечения ее с рекой Чалака, затем по реке Чалака до ее устья, далее по реке Аим до устья реки Большой Аим, затем по реке Большой Аим до устья реки Омня, далее по реке Омня до устья реки Кюнкюй, затем по реке Кюнкюй до ее истока, далее до истока ручья Олений и по ручью Олений до реки Керпыль, затем по реке Керпыль до устья ручья Аленка, далее по ручью Аленка до его истока,

затем до истока реки Граничная и по реке Граничная до реки Ичас, далее по реке Ичас до впадения в реку Мая, затем по реке Мая до устья реки Маймакан, далее по реке Маймакан до устья реки Чумикан, затем по реке Чумикан до устья реки Ичанга, далее до истока реки Левая Ичанга, затем до отметки 1385 (гора Голец Томптокан), затем до истока реки Правый Томптокан, далее до слияния с рекой Учур и по реке Учур до пересечения с административной границей Республики Саха (Якутия).

Приложение 3  
к постановлению  
главы администрации края  
от 11 мая 1994 г. N 252

**ОПИСАНИЕ  
ГРАНИЦ ТЕРРИТОРИИ ТРАДИЦИОННОГО ПРИРОДОПОЛЬЗОВАНИЯ  
КОРЕННЫХ МАЛОЧИСЛЕННЫХ НАРОДОВ СЕВЕРА,  
СИБИРИ И ДАЛЬНЕГО ВОСТОКА РОССИЙСКОЙ ФЕДЕРАЦИИ  
В ВАНИНСКОМ МУНИЦИПАЛЬНОМ РАЙОНЕ ХАБАРОВСКОГО КРАЯ**

Площадь - 629,2 тыс. гектаров.

Границы: на севере от геодезической отметки высоты 1408 (г. Быгда) в верховьях реки Хуту общим направлением на восток по водоразделу между левыми притоками реки Хуту и левыми притоками реки Гур (хребет Сихотэ-Алинь) через геодезические отметки высот 1008, 1078 (г. Западная), 1254, 1180 (г. Вутелемса), 1012 (г. Столовая), 1057, 1150, 1070 (г. Каменная) до верховьев рек Гур и Акур-Гумамза (правый приток реки Акур), совпадая на всем протяжении с административными границами Ванинского и Комсомольского муниципальных районов, затем по водоразделу между левыми притоками реки Хуту и правыми притоками реки Акур, рекой Хау и ключом Гадуа, впадающим с левого берега в реку Хуту, через геодезические отметки высот 969, 1102 (г. Геони), 1115, 778, 277 до железнодорожного моста через реку Хуту, далее на востоке от железнодорожного моста через реку Хуту общим направлением на юго-запад по водоразделу между рекой Хича и реками Бобо, Куту, Худями, Большая Дюанка, Дагды через геодезические отметки высот 343, 576, 757 до административной границы Ванинского и Советско-Гаванского муниципальных районов у верховьев реки Няу (правый приток реки Хича), от верховьев реки Няу по водоразделу правых притоков рек Хича, Большой Икчу и реки Тутто до водораздела реки Большой Икчу у геодезической отметки высоты 1122 через геодезические отметки высот 888, 841, 934 (г. Озерная), 985, совпадая на всем протяжении с административными границами Ванинского и Советско-Гаванского муниципальных районов, затем на юге от геодезической отметки высоты 1122 у истока реки Большой Икчу общим направлением на запад по водоразделу правых притоков реки Бута и рек Йоли, Иггу через геодезические отметки высот 1023 (г. Каменистая), 1035, 1281 (г. Гаджиоли), 1384 (г. Скалистая), 1361, 1521 (г. Сагды-Бяха), 1007, совпадая с административной границей Ванинского и Советско-Гаванского муниципальных районов до верховьев рек Бута и Дымни у пересечения административных границ Ванинского, Советско-Гаванского и Нанайского муниципальных районов, далее на западе от пересечения административных границ Ванинского, Советско-Гаванского и Нанайского муниципальных районов у верховьев рек Бута и Дымни (правый приток реки Анюй) общим направлением на север по главному водораздельному хребту Сихотэ-Алинь между рекой Бута, ее левыми притоками, рекой Каргани и ключом Таежный с востока и правыми притоками реки Анюй, Дымни и Гобилли с запада к геодезической отметке высоты 1263 на границе с

государственным природным заказником краевого значения "Мопау", совпадая с административными границами Ванинского и Нанайского муниципальных районов, от геодезической отметки высоты 1263 общим направлением на юго-восток через геодезические отметки высот 969 (г. Сизая), 928 до геодезической отметки высоты 765, от геодезической отметки высоты 765 поворачивает на юг, выходит к реке Бута и ее левым берегом спускается вниз на 3,5 километра до устья ключа Мутный, пересекает реку Бута и от устья ключа Мутный по его правому берегу поднимается до устья ключа Утиный и по правому берегу ключа Утиный до его истока, от истока ключа Утиный граница резко поворачивает на восток и по водоразделу реки Сакай-Бапу с севера и левыми притоками реки Бапу с юга через геодезические отметки высот 1299, 1193, 1130, 1124 (г. Хупши) выходит к геодезической отметке высоты 1093 у истока ключа Горбатый, затем левым берегом этого ключа спускается до его устья и левым берегом реки Сакай-Бапу до реки Бута и далее спускается до устья реки Бапу, пересекает реку Бута и проходит по правому берегу реки Бапу до ее истока и от истока до геодезической отметки высоты 1313 (восточный склон Сихотэ-Алиня) и далее до хребта Сихотэ-Алиня на административной границе Ванинского и Нанайского муниципальных районов, совпадая на всем протяжении с границами государственного природного заказника краевого значения "Мопау", от северной границы государственного природного заказника краевого значения "Мопау" по главному водораздельному хребту Сихотэ-Алинь, совпадая с административными границами Ванинского и Нанайского муниципальных районов, через геодезические отметки высот 1178 (г. Хребтовая), 1144 (г. Брусничная), 1446 (г. Бункса), 1590 до пересечения административных границ Ванинского, Нанайского и Комсомольского муниципальных районов у верховьев рек Голубая (правый приток реки Хуту), Ивановка (правый приток реки Джаур) и ключа Шумный (правый приток реки Гобилли) у г. Ивановка (геодезическая отметка высоты 1580), затем по водоразделу между правыми притоками реки Хуту (Голубая, Глубокая, Правая Хуту) и правыми притоками реки Джаур, совпадая с административными границами Ванинского и Комсомольского муниципальных районов, через геодезические отметки высот 1349 (г. Плато), 1239, 987 (г. Исток Гобилли), 1048 (г. Полумай), 993, 970, 1230 до верховьев рек Хуту, Нижний Полумай (правый приток реки Джаур) и Нижняя Быгда (левый приток реки Гур), затем до г. Быгда (геодезическая отметка 1408).

Приложение 4  
к постановлению  
главы администрации края  
от 11 мая 1994 г. N 252

**ОПИСАНИЕ  
ГРАНИЦ ТЕРРИТОРИИ ТРАДИЦИОННОГО ПРИРОДОПОЛЬЗОВАНИЯ  
КОРЕННЫХ МАЛОЧИСЛЕННЫХ НАРОДОВ СЕВЕРА,  
СИБИРИ И ДАЛЬНОГО ВОСТОКА РОССИЙСКОЙ ФЕДЕРАЦИИ  
В НИКОЛАЕВСКОМ МУНИЦИПАЛЬНОМ РАЙОНЕ ХАБАРОВСКОГО КРАЯ**

В территорию традиционного природопользования коренных малочисленных народов Севера, Сибири и Дальнего Востока Российской Федерации в Николаевском муниципальном районе Хабаровского края входят:

1. Власьевский участок.

Площадь - 49,42 тыс. гектаров.

Границы:

кварталы N 258, 259, 289 - 292, 305 - 308, 333 - 337, 362 - 368, 374 - 380, 413 - 418, 425 - 429, 437 - 441, 446 - 449, 461 - 469 Колчанского участкового лесничества Николаевского лесничества;

кварталы N 164 - 166, 170 - 172, 174 - 177 Городского участкового лесничества Николаевского лесничества.

2. Чля-Орельский участок.

Площадь - 30,02 тыс. гектаров.

Границы: кварталы N 276 - 283, 293 - 299, 322 - 327, 349 - 355, 396 - 408 Колчанского участкового лесничества Николаевского лесничества.

3. Нижне-Пронгенский участок.

Площадь - 26,8 тыс. гектаров.

Границы: кварталы N 234, 235, 243 - 255, 267 - 279, 292 - 297, 312, 313 Нижне-Амурского участкового лесничества Лазаревского лесничества.

Приложение 5  
к постановлению  
главы администрации края  
от 11 мая 1994 г. N 252

**ОПИСАНИЕ  
ГРАНИЦ ТЕРРИТОРИИ ТРАДИЦИОННОГО ПРИРОДОПОЛЬЗОВАНИЯ  
КОРЕННЫХ МАЛОЧИСЛЕННЫХ НАРОДОВ СЕВЕРА,  
СИБИРИ И ДАЛЬНЕГО ВОСТОКА РОССИЙСКОЙ ФЕДЕРАЦИИ  
В ОХОТСКОМ МУНИЦИПАЛЬНОМ РАЙОНЕ ХАБАРОВСКОГО КРАЯ**

Площадь - 5 634,63 тыс. гектаров.

Границы: кварталы N 1 - 24, 27 - 29, 33 - 36, 42 - 45, 49, 53, 55, 57 Ульинского участкового лесничества Охотского лесничества; кварталы N 1 - 4, 6 - 39, 41 - 54, 56 - 61, 64, 66 - 70, 77 - 79 Охотского участкового лесничества Охотского лесничества; кварталы N 3 - 5, 8 - 53, 55 - 61 Инского (часть 2) участкового лесничества Охотского лесничества.

Включает в себя территорию Аркинского сельского поселения.

Приложение 6  
к постановлению  
главы администрации края  
от 11 мая 1994 г. N 252

**ОПИСАНИЕ  
ГРАНИЦ ТЕРРИТОРИИ ТРАДИЦИОННОГО ПРИРОДОПОЛЬЗОВАНИЯ  
КОРЕННЫХ МАЛОЧИСЛЕННЫХ НАРОДОВ СЕВЕРА,  
СИБИРИ И ДАЛЬНЕГО ВОСТОКА РОССИЙСКОЙ ФЕДЕРАЦИИ  
В СОВЕТСКО-ГАВАНСКОМ МУНИЦИПАЛЬНОМ РАЙОНЕ ХАБАРОВСКОГО КРАЯ**

Площадь - 180 тыс. гектаров.

Границы: западная граница проходит по водоразделу рек Бяполи и Дякома до реки Коппи, далее через реку Коппи по водоразделу ключей Сополи и Лебехани до истока ключа Лебехани. Северная граница проходит от истока ключа Лебехани по водоразделу с рекой Иоли до истока реки Санку, далее по водоразделу рек Коппи и Большая Хаддя до истока реки Большая Пуча, затем по северным границам кварталов N 275, 278 Коппинского лесничества до побережья Татарского пролива. Восточная граница проходит по побережью Татарского пролива до границ земель населенного пункта Иннокентьевский до пересечения с телефонной линией Советская Гавань - Нельма и по ней до устья реки Коппи. Южная граница проходит от устья реки Коппи по водоразделу реки Копка и рек, впадающих в Татарский пролив, далее по водоразделу реки Копка и ключей Сайку и Аку до истока реки Мая, затем на север по водоразделу рек Мая и Топты до моста через реку Коппи, далее на юг по лесовозной дороге до водораздела ключей Нянду и Уюнку, затем по водоразделу этих ключей до истока ключа Уюнку, далее по водоразделу ключей Уюнку, Ый до устья ключа Ыйлему, затем по водоразделу ключей Ыйлему и Ыйтала до истока ключа Ыйтала, далее по водоразделу ключа Ый и реки Бяполи до истока реки Бяполи.

Приложение 7  
к постановлению  
главы администрации края  
от 11 мая 1994 г. N 252

**ОПИСАНИЕ  
ГРАНИЦ ТЕРРИТОРИИ ТРАДИЦИОННОГО ПРИРОДОПОЛЬЗОВАНИЯ  
КОРЕННЫХ МАЛОЧИСЛЕННЫХ НАРОДОВ СЕВЕРА,  
СИБИРИ И ДАЛЬНЕГО ВОСТОКА РОССИЙСКОЙ ФЕДЕРАЦИИ  
В УЛЬЧСКОМ МУНИЦИПАЛЬНОМ РАЙОНЕ ХАБАРОВСКОГО КРАЯ**

В территорию традиционного природопользования коренных малочисленных народов Севера, Сибири и Дальнего Востока Российской Федерации в Ульчском муниципальном районе Хабаровского края входят:

1. Восточный участок.

Площадь - 259,2 тыс. гектаров.

Границы: на севере от горы Мы по административной границе Николаевского муниципального района, далее по побережью Татарского пролива, исключая километровую охранную зону бухты Сущево, до бухты Табо, включая ее акваторию, затем на запад по южной границе охранной зоны реки Кади с выходом на озеро Кади, включает озера Кади, Малые Кади 1-е и Малые Кади 2-е, далее по правому берегу протоки Новый Амур, включая села Булава, Монгол, Савинское, далее по отводу до пересечения с автомобильной дорогой Селихино - Николаевск-на-Амуре, затем вдоль автомобильной дороги до ее пересечения с рекой Хилка, далее до горы Мы.

2. Зеленоборский участок.

Площадь - 19,6 тыс. гектаров.

Границы: от бывшего села Сухановка на юг до административной границы Комсомольского муниципального района с выходом на реку Амур, далее по левому берегу реки Амур, включая остров Зеленоборский, и по правому берегу реки Амур до бывшего села Сухановка.

3. Северный участок.

Площадь - 192,13 тыс. гектаров.

Границы: от истока реки Ясмал проходит по реке Ясмал до слияния с рекой Джук, затем по реке Джук до озера Дальжа, далее по берегу озера Дальжа до протоки Дальжинская, проходит по протоке Князевская до реки Амгунь, далее по реке Амгунь до слияния с рекой Амур, затем по реке Амур до административной границы Николаевского муниципального района и по административной границе Николаевского муниципального района до истока реки Ясмал.

4. Центральный участок.

Площадь - 186,9 тыс. гектаров.

Границы: от истока реки Черной по административной границе муниципального района имени Полины Осипенко до истока ручья Песчаный, далее до его устья, затем по реке Бичи до устья реки Есенга, далее до ее истока, затем до истока ручья Покровский, далее до его истока и по реке Малые Битки до впадения в реку Большие Битки, затем до истока реки Большие Битки, далее до истока реки Левая Джатка, затем по рекам Джатка, Черная до ее истока и до административной границы муниципального района имени Полины Осипенко.

5. Холанский участок.

Площадь - 66,0 тыс. гектаров.

Границы: на севере проходит по границе водоохранной зоны озера Холанского, далее по Черноусовской протоке, по левому берегу протоки Старый Амур, пересекает реку Амур в районе островов Дайду и, включая их, затем по водоохранной зоне реки Юдинка, включая ее бассейн до истока, далее на юг, включая бассейны рек Малая и Большая Кадинская, озеро Кадинское, пересекает реку Амур до устья протоки Авали, затем по протокам Авали, Холан до северной оконечности озера Холанского.

Приложение 8  
к постановлению  
главы администрации края  
от 11 мая 1994 г. N 252

**ОПИСАНИЕ  
ГРАНИЦ ТЕРРИТОРИИ ТРАДИЦИОННОГО ПРИРОДОПОЛЬЗОВАНИЯ  
КОРЕННЫХ МАЛОЧИСЛЕННЫХ НАРОДОВ СЕВЕРА,  
СИБИРИ И ДАЛЬНЕГО ВОСТОКА РОССИЙСКОЙ ФЕДЕРАЦИИ  
В ХАБАРОВСКОМ МУНИЦИПАЛЬНОМ РАЙОНЕ ХАБАРОВСКОГО КРАЯ**

В территорию традиционного природопользования коренных малочисленных народов Севера, Сибири и Дальнего Востока Российской Федерации в Хабаровском муниципальном районе Хабаровского края входят:

1. Уликанский участок.

Площадь - 38,27 тыс. гектаров.

Границы: кварталы N 213 - 215, 224 - 227, 238 - 241, 245 - 248, 251 - 254, 262 - 271, 284 - 289, 292, 293, 302, 318, 319, 329 Уликанского участкового лесничества Уликанского лесничества.

2. Сикачи-Алянский участок.

Площадь - 7,54 тыс. гектаров.

Границы: кварталы N 1 - 7, 10 Анастасьевского (урочище 2) участкового лесничества Хабаровского лесничества, включая правый берег реки Амур от границы квартала N 1 до границы квартала N 11 Анастасьевского (урочище 2) участкового лесничества Хабаровского лесничества.

На левом берегу реки Амур от устья протоки Пчелиная по протоке Дабандинская до устья протоки Назаичева, затем проходит по протоке Назаичева до ее истока, далее по берегу реки Амур до устья протоки Пчелиная.

---

## **ГЛАВА АДМИНИСТРАЦИИ ХАБАРОВСКОГО КРАЯ**

### **ПОСТАНОВЛЕНИЕ от 28 августа 1992 г. N 412**

#### **О ТЕРРИТОРИИ ТРАДИЦИОННОГО ПРИРОДОПОЛЬЗОВАНИЯ КОРЕННЫХ МАЛОЧИСЛЕННЫХ НАРОДОВ СЕВЕРА, СИБИРИ И ДАЛЬНОГО ВОСТОКА РОССИЙСКОЙ ФЕДЕРАЦИИ В МУНИЦИПАЛЬНОМ РАЙОНЕ ИМЕНИ ПОЛИНЫ ОСИПЕНКО ХАБАРОВСКОГО КРАЯ**

В целях ведения традиционного природопользования и традиционного образа жизни коренными малочисленными народами Севера, Сибири и Дальнего Востока Российской Федерации Правительство края постановляет:

1. Образовать территорию традиционного природопользования коренных малочисленных народов Севера, Сибири и Дальнего Востока Российской Федерации в муниципальном районе имени Полины Осипенко Хабаровского края согласно приложению к настоящему постановлению.

2 - 3. Утратили силу. - Постановление Правительства Хабаровского края от 30.09.2016 N 344-пр.

Глава администрации  
В.И.Ишаев

Приложение  
к постановлению  
главы администрации края  
от 28 августа 1992 г. N 412

#### **ОПИСАНИЕ ГРАНИЦ ТЕРРИТОРИИ ТРАДИЦИОННОГО ПРИРОДОПОЛЬЗОВАНИЯ КОРЕННЫХ МАЛОЧИСЛЕННЫХ НАРОДОВ СЕВЕРА, СИБИРИ И ДАЛЬНОГО ВОСТОКА РОССИЙСКОЙ ФЕДЕРАЦИИ В МУНИЦИПАЛЬНОМ РАЙОНЕ ИМЕНИ ПОЛИНЫ ОСИПЕНКО ХАБАРОВСКОГО КРАЯ**

Площадь - 331,81 тыс. гектаров.

Границы: кварталы N 1 - 160, 166 - 204, 215 - 239, 249 - 252, 255 - 286, 296, 298 - 317, 335 - 343, 354 - 376, 389 - 406, 416 - 433, 444 - 454, 471 - 473 Амгуньского участкового лесничества Кербинского лесничества.

-----



## **ГЛАВА АДМИНИСТРАЦИИ ХАБАРОВСКОГО КРАЯ**

### **ПОСТАНОВЛЕНИЕ от 25 июня 1992 г. N 292**

#### **О ТЕРРИТОРИИ ТРАДИЦИОННОГО ПРИРОДОПОЛЬЗОВАНИЯ КОРЕННЫХ МАЛОЧИСЛЕННЫХ НАРОДОВ СЕВЕРА, СИБИРИ И ДАЛЬНЕГО ВОСТОКА РОССИЙСКОЙ ФЕДЕРАЦИИ В КОМСОМОЛЬСКОМ МУНИЦИПАЛЬНОМ РАЙОНЕ ХАБАРОВСКОГО КРАЯ**

В целях ведения традиционного природопользования и традиционного образа жизни коренными малочисленными народами Севера, Сибири и Дальнего Востока Российской Федерации Правительство края постановляет:

1. Образовать территорию традиционного природопользования коренных малочисленных народов Севера, Сибири и Дальнего Востока Российской Федерации в Комсомольском муниципальном районе Хабаровского края в границах согласно приложению к настоящему постановлению.

2 - 4. Утратили силу. - Постановление Правительства Хабаровского края от 30.09.2016 N 344-пр.

Глава администрации  
В.И.Ишаев

Приложение  
к постановлению  
главы администрации края  
от 25 июня 1992 г. N 292

#### **ОПИСАНИЕ ГРАНИЦ ТЕРРИТОРИИ ТРАДИЦИОННОГО ПРИРОДОПОЛЬЗОВАНИЯ КОРЕННЫХ МАЛОЧИСЛЕННЫХ НАРОДОВ СЕВЕРА, СИБИРИ И ДАЛЬНЕГО ВОСТОКА РОССИЙСКОЙ ФЕДЕРАЦИИ В КОМСОМОЛЬСКОМ МУНИЦИПАЛЬНОМ РАЙОНЕ ХАБАРОВСКОГО КРАЯ**

В территорию традиционного природопользования коренных малочисленных народов Севера, Сибири и Дальнего Востока Российской Федерации в Комсомольском муниципальном районе Хабаровского края входят:

1. Халбинский участок.

Площадь - 61,85 тыс. гектаров.

Границы: кварталы N 1 - 91, 97 - 103, 105 - 109 Халбинского участкового лесничества Нижнетамбовского лесничества.

2. Мачтовый участок.

Площадь - 16,81 тыс. гектаров.

Границы: кварталы N 35 - 37, 46, 47, 57 - 60, 66, 67, 74 - 76, 86 - 89, 97 - 99, 108, 109, 121 - 123 Мачтового участкового лесничества Гурского лесничества.

## **ГЛАВА АДМИНИСТРАЦИИ ХАБАРОВСКОГО КРАЯ**

### **ПОСТАНОВЛЕНИЕ от 25 июня 1992 г. N 291**

#### **О ТЕРРИТОРИИ ТРАДИЦИОННОГО ПРИРОДОПОЛЬЗОВАНИЯ КОРЕННЫХ МАЛОЧИСЛЕННЫХ НАРОДОВ СЕВЕРА, СИБИРИ И ДАЛЬНОГО ВОСТОКА РОССИЙСКОЙ ФЕДЕРАЦИИ В МУНИЦИПАЛЬНОМ РАЙОНЕ ИМЕНИ ЛАЗО ХАБАРОВСКОГО КРАЯ**

В целях ведения традиционного природопользования и традиционного образа жизни коренными малочисленными народами Севера, Сибири и Дальнего Востока Российской Федерации Правительство края постановляет:

1. Образовать территорию традиционного природопользования коренных малочисленных народов Севера, Сибири и Дальнего Востока Российской Федерации в муниципальном районе имени Лазо Хабаровского края площадью 46,42 тыс. гектаров в следующих границах: кварталы N 17, 19 - 21, 29 - 36, 41 - 47, 59, 60, 63 - 77, 88 - 98, 111 - 116, 130 - 134, 150 - 158, 179 Бичевского (урочище-2, бывшего Кафэнского) участкового лесничества Хорского лесничества.

2 - 4. Утратили силу. - Постановление Правительства Хабаровского края от 30.09.2016 N 344-пр.

Глава администрации  
В.И.Ишаев

-----

## **АДМИНИСТРАЦИЯ ПРИМОРСКОГО КРАЯ**

### **ПОСТАНОВЛЕНИЕ от 22 февраля 2013 г. N 72-па**

#### **ОБ УТВЕРЖДЕНИИ ПОЛОЖЕНИЯ О ТЕРРИТОРИИ ТРАДИЦИОННОГО ПРИРОДОПОЛЬЗОВАНИЯ КОРЕННЫХ МАЛОЧИСЛЕННЫХ НАРОДОВ, ПРОЖИВАЮЩИХ В ПОЖАРСКОМ МУНИЦИПАЛЬНОМ РАЙОНЕ**

В соответствии с Федеральным законом от 7 мая 2001 года N 49-ФЗ "О территориях традиционного природопользования коренных малочисленных народов Севера, Сибири и Дальнего Востока Российской Федерации", постановлением Главы Администрации Приморского края от 11 июня 1992 года N 165 "О территории традиционного природопользования малочисленных народов, проживающих в Пожарском районе" Администрация Приморского края постановляет:

1. Утвердить прилагаемое Положение о территории традиционного природопользования коренных малочисленных народов, проживающих в Пожарском муниципальном районе.
2. Департаменту информационной политики Приморского края опубликовать настоящее постановление в средствах массовой информации края.

И.о. Губернатора края -  
Главы Администрации  
Приморского края  
А.И.КОСТЕНКО

Утверждено  
постановлением  
Администрации  
Приморского края  
от 22.02.2013 N 72-па

#### **ПОЛОЖЕНИЕ О ТЕРРИТОРИИ ТРАДИЦИОННОГО ПРИРОДОПОЛЬЗОВАНИЯ КОРЕННЫХ МАЛОЧИСЛЕННЫХ НАРОДОВ, ПРОЖИВАЮЩИХ В ПОЖАРСКОМ МУНИЦИПАЛЬНОМ РАЙОНЕ**

##### **I. ОБЩИЕ ПОЛОЖЕНИЯ**

1.1. Настоящее положение устанавливает правовой режим территории традиционного природопользования коренных малочисленных народов, проживающих в Пожарском муниципальном районе.

1.2. Территория традиционного природопользования коренных малочисленных народов, проживающих в Пожарском муниципальном районе (далее - территория традиционного природопользования), относится к особо охраняемой территории регионального значения.

1.3. Территория традиционного природопользования образована для ведения традиционного природопользования и традиционного образа жизни коренных малочисленных народов, проживающих в Пожарском муниципальном районе (далее - малочисленные народы).

1.4. Традиционное природопользование малочисленных народов - исторически сложившиеся и обеспечивающие неистощительное природопользование способы использования объектов животного и растительного мира, других природных ресурсов малочисленными народами.

Территория традиционного природопользования организована без ограничения срока действия.

## II. ЗАДАЧИ ТЕРРИТОРИИ ТРАДИЦИОННОГО ПРИРОДОПОЛЬЗОВАНИЯ

На территорию традиционного природопользования возлагаются следующие основные задачи:

2.1. Сохранение природной среды, особо ценных природных комплексов, объектов и рекреационных ресурсов;

2.2. Обеспечение условий защиты исконной среды обитания и устойчивого развития традиционного образа жизни малочисленных народов;

2.3. Обеспечение условий сохранения и развития самобытной культуры малочисленных народов;

2.4. Сохранение на территориях традиционного природопользования биологического разнообразия;

2.5. Сохранение объектов культурного наследия и природных комплексов территории традиционного природопользования, имеющих значение для сохранения исконной среды обитания малочисленных народов, сохранения традиционного образа жизни малочисленных народов;

2.6. Создание условий для осуществления традиционного природопользования и традиционного образа жизни, развития традиционных видов хозяйственной деятельности и связанных с ним производств, обеспечивающих основные жизненные потребности малочисленных народов, общин и иных объединений малочисленных народов, а также лиц, не относящихся к малочисленным народам, но постоянно проживающих на территории традиционного природопользования, ведущих такие же, как и малочисленные народы, традиционное природопользование и традиционный образ жизни, с учетом потребительских интересов населения и потребностей товарного производства;

2.7. Восстановление нарушенных ландшафтов, природных объектов культурного наследия;

2.8. Охрана, защита лесного фонда и воспроизводство лесов, охрана объектов растительного и животного мира;

2.9. Организация экологического и этнографического просвещения населения.

## III. СУБЪЕКТЫ ТРАДИЦИОННОГО ПРИРОДОПОЛЬЗОВАНИЯ

3.1. Граждане из числа малочисленных народов.

3.2. Семьи из числа малочисленных народов.

3.3. Семейные (родовые) общины малочисленных народов.

3.4. Территориально-соседские общины малочисленных народов.

3.5. Союзы (ассоциации) общин малочисленных народов.

3.6. Лица, не относящиеся к малочисленным народам, но постоянно проживающие на территории традиционного природопользования, пользующиеся природными ресурсами для личных нужд, если это не нарушает правовой режим территорий традиционного природопользования.

## IV. ОСУЩЕСТВЛЕНИЕ ХОЗЯЙСТВЕННОЙ ДЕЯТЕЛЬНОСТИ НА ТЕРРИТОРИИ ТРАДИЦИОННОГО ПРИРОДОПОЛЬЗОВАНИЯ

4.1. Осуществление хозяйственной деятельности на участках территории традиционного природопользования (строительство промышленных объектов, разработка месторождений полезных ископаемых, заготовка и рубка древесины и др.) допускается, если указанная деятельность не нарушает правовой режим территории традиционного природопользования.

4.2. Исключен. - Постановление Администрации Приморского края от 11.12.2014 N 514-па.

4.3. Хозяйственная деятельность на территории традиционного природопользования не должна ухудшать общее состояние окружающей среды в пределах этой территории.

4.4. На территории традиционного природопользования допускается осуществление видов традиционной хозяйственной деятельности малочисленных народов, в том числе:

4.4.1. Промысловая охота, переработка и реализация охотничьей продукции;

4.4.2. Добыча (вылов) водных биологических ресурсов в целях обеспечения ведения традиционного образа жизни и осуществления традиционной хозяйственной деятельности малочисленных народов;

4.4.3. Сбор, заготовка и переработка дикорастущих плодов, ягод, грибов, орехов, других растений, иные виды побочного лесопользования;

4.4.4. Собаководство (разведение оленегонных, ездовых и охотничьих собак);

4.4.5. Разведение зверей, переработка и реализация продукции звероводства;

4.4.6. Национальные художественные промыслы и народные ремесла (кузнечное и железоделательное ремесло, плетение из трав и иных растений, плетение сетей, изготовление утвари, инвентаря, лодок, нарт и иных средств передвижения, берестяных изделий, чучел зверей и птиц, сувениров из меха животных и промысловых зверей и птиц, резьба по кости, резьба по дереву, пошив национальной одежды и т.п.);

4.4.7. Бортничество, пчеловодство;

4.4.8. Заготовка древесины для собственных нужд исключительно выборочными способами рубок по нормативам, установленным законом Приморского края. При этом не допускается трансформация покрытых лесом площадей в непокрытые;

4.4.9. Заготовка и сбор недревесных лесных ресурсов для собственных нужд;

4.4.10. Собирачество (заготовка, переработка и реализация пищевых лесных ресурсов, сбор лекарственных растений);

4.4.11. Строительство национальных традиционных жилищ и других построек, необходимых для осуществления традиционных видов хозяйственной деятельности;

4.4.12. Земледелие (огородничество), а также разведение и переработка ценных в лекарственном отношении растений;

4.4.13. Безвозмездное пользование общераспространенными полезными ископаемыми, находящимися на территории традиционного природопользования, для личных нужд.

В случае изъятия земельных участков и других обособленных природных объектов, находящихся в пределах границ территорий традиционного природопользования, для государственных или муниципальных нужд лицам, относящимся к малочисленным народам, и общинам малочисленных народов предоставляются равноценные земельные участки и другие природные объекты, а также возмещаются убытки, причиненные таким изъятием.

На земельных участках, находящихся в пределах границ территорий традиционного природопользования, водопоя животных, проходов, проездов, водоснабжения, прокладки и эксплуатации линий электропередачи, связи и трубопроводов, а также других нужд, могут устанавливаться сервитуты в соответствии с законодательством, если это не нарушает правовой режим территории традиционного природопользования.

На территории традиционного природопользования допускается использование земель и природных ресурсов гражданами и юридическими лицами, не относящимися к малочисленным народам, для осуществления предпринимательской деятельности, если указанная деятельность не нарушает правовой режим территорий традиционного природопользования.

## V. ПРАВА СУБЪЕКТОВ ТРАДИЦИОННОГО ПРИРОДОПОЛЬЗОВАНИЯ НА ПОЛЬЗОВАНИЕ ТЕРРИТОРИЕЙ ТРАДИЦИОННОГО ПРИРОДОПОЛЬЗОВАНИЯ

Субъекты традиционного природопользования имеют право:

5.1. Безвозмездно пользоваться традиционными угодьями в пределах территории традиционного природопользования для ведения традиционных видов хозяйственной деятельности.

5.2. Безвозмездно осуществлять заготовку древесины для собственных нужд исключительно выборочными способами рубок по нормативам, установленным законом Приморского края. При этом, при заготовке древесины не допускать трансформации покрытых лесом площадей в непокрытые.

5.3. Безвозмездно пользоваться общераспространенными полезными ископаемыми, находящимися на территории традиционного природопользования, для личных нужд.

5.4. Осуществлять в границах территории традиционного природопользования приоритетное пользование объектами животного мира без права переуступки такового гражданам и юридическим лицам, не отнесенным к субъектам традиционного природопользования.

5.5. Возводить в пределах выделенных участков территории традиционного природопользования временные строения и сооружения, необходимые для ведения традиционных видов хозяйственной деятельности.

5.6. Самостоятельно распоряжаться продуктами традиционного природопользования.

5.7. Добровольно отказаться от прав на пользование традиционными угодьями.

## VI. ОХРАНА ОКРУЖАЮЩЕЙ СРЕДЫ И ОБЪЕКТОВ ИСТОРИКО-КУЛЬТУРНОГО НАСЛЕДИЯ В ПРЕДЕЛАХ ГРАНИЦ ТЕРРИТОРИИ ТРАДИЦИОННОГО ПРИРОДОПОЛЬЗОВАНИЯ

6.1. Охрана окружающей среды в границах территории традиционного природопользования обеспечивается в пределах своих полномочий департаментом по охране, контролю и регулированию использования объектов животного мира Приморского края, департаментом лесного хозяйства Приморского края, департаментом природных ресурсов и охраны окружающей среды Приморского края, а также лицами, относящимися к малочисленным народам и их общинами.

6.2. Научные или иные изыскания в отношении объектов историко-культурного наследия в пределах границ территории традиционного природопользования проводятся, если указанная деятельность не нарушает правовой режим территории традиционного природопользования.

## VII. ОТВЕТСТВЕННОСТЬ ЗА НАРУШЕНИЕ УСТАНОВЛЕННОГО РЕЖИМА ХОЗЯЙСТВЕННОЙ ДЕЯТЕЛЬНОСТИ НА ТЕРРИТОРИИ ТРАДИЦИОННОГО ПРИРОДОПОЛЬЗОВАНИЯ

Физические и юридические лица, виновные в нарушении режима территории традиционного природопользования, несут административную и иную ответственность в соответствии с действующим законодательством Российской Федерации и обязаны возместить ущерб, причиненный их деятельностью животному и растительному миру, традиционным формам хозяйствования малочисленных народов в размерах и порядке, установленных законодательством Российской Федерации.

**ЗАКОН АМУРСКОЙ ОБЛАСТИ****О ТЕРРИТОРИЯХ ТРАДИЦИОННОГО ПРИРОДОПОЛЬЗОВАНИЯ КОРЕННЫХ МАЛОЧИСЛЕННЫХ НАРОДОВ СЕВЕРА, СИБИРИ И ДАЛЬНЕГО ВОСТОКА РОССИЙСКОЙ ФЕДЕРАЦИИ В АМУРСКОЙ ОБЛАСТИ**

Принят  
Амурским  
областным Советом  
народных депутатов  
16 октября 2003 года

Настоящий Закон устанавливает порядок образования территорий традиционного природопользования коренных малочисленных народов Севера, Сибири и Дальнего Востока Российской Федерации в Амурской области (далее - коренные малочисленные народы), определяет правовой режим использования природных ресурсов в пределах таких территорий и направлен на решение экономических, социальных, экологических и демографических проблем в интересах обеспечения традиционного образа жизни этих народов.

**Статья 1. Общие положения**

1. Территории традиционного природопользования коренных малочисленных народов (далее - территории традиционного природопользования) - особо охраняемые территории, образованные для ведения традиционного природопользования и традиционного образа жизни коренными малочисленными народами.

2. Субъектами традиционного природопользования являются:

отдельные граждане (физические лица) из числа коренных малочисленных народов;  
семьи из числа коренных малочисленных народов;  
общины коренных малочисленных народов.

3. Видами традиционного природопользования и традиционной хозяйственной деятельности являются:

животноводство, в том числе кочевое (оленоводство, коневодство, яководство, овцеводство);

переработка продукции животноводства, включая сбор, заготовку и выделку шкур, шерсти, волоса, окостенелых рогов, копыт, пантов, костей, эндокринных желез, мяса, субпродуктов;

собаководство (разведение оленегонных, ездовых и охотничьих собак);

разведение зверей, переработка и реализация продукции звероводства;

бортничество, пчеловодство;

рыболовство и реализация водных биологических ресурсов;

промысловая охота, переработка и реализация охотничьей продукции;

земледелие (огородничество), а также разведение и переработка ценных в лекарственном отношении растений;

заготовка древесины и недревесных лесных ресурсов для собственных нужд;

собираительство (заготовка, переработка и реализация пищевых лесных ресурсов, сбор лекарственных растений);

добыча и переработка общераспространенных полезных ископаемых для собственных нужд;

художественные промыслы и народные ремесла (кузнечное и железоделательное ремесло, изготовление утвари, инвентаря, лодок, нарт, иных традиционных средств передвижения, музыкальных инструментов, берестяных изделий, чучел промысловых зверей и птиц, сувениров из меха оленей и промысловых зверей и птиц, иных материалов, плетение из трав и иных растений, вязание сетей, резьба по кости, резьба по дереву, пошив национальной одежды и другие виды промыслов и ремесел, связанные с обработкой меха, кожи, кости и других материалов);

строительство национальных традиционных жилищ и других построек, необходимых для осуществления традиционных видов хозяйственной деятельности.

4. Территории, отнесенные в соответствии с настоящим Законом к территориям традиционного природопользования, не являются объектом права исключительного ведения коренных малочисленных народов.

Субъекты традиционного природопользования, определенные частью 2 настоящей статьи, на территориях традиционного природопользования имеют право безвозмездно пользоваться традиционными угодьями, необходимыми для осуществления их традиционной хозяйственной деятельности, и общераспространенными полезными ископаемыми для собственных нужд в порядке, установленном законодательством Российской Федерации, настоящим Законом и другими законами области.

5. Традиционными угодьями являются земли и водоемы, служащие средой обитания и распространения объектов животного и растительного мира, в пределах которых в соответствии с законодательством Российской Федерации и области разрешается ведение традиционных видов природопользования, предусмотренных пунктом 3 настоящей статьи, субъектами традиционного природопользования.

6. Предоставление традиционных угодий в пределах территорий традиционного природопользования в Амурской области субъектам традиционного природопользования осуществляется в порядке, определенном законами и иными нормативными правовыми актами Российской Федерации и области.

7. Утратил силу. - Закон Амурской области от 31.10.2007 N 418-ОЗ.

8. Хозяйственная деятельность на территориях традиционного природопользования не должна ухудшать общее состояние окружающей среды в пределах этих территорий.

9. Отношения, связанные с использованием и охраной природных ресурсов на территориях традиционного природопользования в Амурской области, регулируются законами и иными нормативными правовыми актами Российской Федерации и области.

## **Статья 2. Порядок образования территорий традиционного природопользования**

1. Утратила силу. - Закон Амурской области от 25.06.2012 N 59-ОЗ.

2. Образование территорий традиционного природопользования областного значения осуществляется решениями Правительства области на основании обращений лиц, относящихся к коренным малочисленным народам, и общин коренных малочисленных народов или их уполномоченных представителей.

3. Образование территорий традиционного природопользования местного значения осуществляется решениями органов местного самоуправления муниципальных образований на основании обращений лиц, относящихся к коренным малочисленным народам, и общин коренных малочисленных народов или их уполномоченных представителей.

4. В нормативные правовые акты о создании территорий традиционного природопользования включаются положения о создаваемых территориях традиционного природопользования и описания границ создаваемых территорий традиционного природопользования с картографическими приложениями.

Положения о создаваемых территориях традиционного природопользования и описания границ создаваемых территорий традиционного природопользования согласовываются с



инициаторами создания территорий традиционного природопользования и ассоциацией коренных малочисленных народов.

5. Границы территорий традиционного природопользования определяются на основании учета исторически сложившихся мест традиционной хозяйственной деятельности, продуктивности возобновляемых природных ресурсов, численности коренных малочисленных народов, проживающих на данной территории, перспектив развития традиционных видов хозяйственной деятельности с учетом конкретных местных условий.

6. При необходимости в состав территорий традиционного природопользования могут включаться особо охраняемые природные территории и объекты областного значения или их участки, а также зоны ограниченной промышленной деятельности и зоны иного функционального назначения при наличии положительного заключения государственной экологической экспертизы.

Границы таких зон закрепляются на местности специальными информационными знаками, указывающими правовой статус зоны и режим использования.

### **Статья 3. Зонирование территорий традиционного природопользования**

1. Территории традиционного природопользования могут состоять из различных частей (зон) разного функционального назначения.

2. На территориях традиционного природопользования могут выделяться следующие их части (зоны):

поселения, в том числе поселения, имеющие временное значение и непостоянный состав населения, стационарные жилища, стойбища, стоянки оленеводов, охотников, рыболовов;

участки земли и водного пространства, используемые для ведения традиционного природопользования и традиционного образа жизни, в том числе олени пастбища, охотничьи и иные угодья, участки акваторий для осуществления рыболовства, сбора дикорастущих растений;

участки и объекты историко-культурного наследия, в том числе культовые сооружения, места древних поселений и места захоронений предков и иные объекты, имеющие культурную, историческую, религиозную ценность;

участки, полностью или частично изъятые из хозяйственного использования и оборота с целью сохранения или восстановления особо важных для традиционной деятельности природных комплексов и природных ресурсов, для которых установлен особый правовой режим;

участки ограниченного хозяйственного использования, в пределах которых допускается пользование природными ресурсами (лесопользование, водопользование, добыча общераспространенных полезных ископаемых) субъектами традиционного природопользования безвозмездно для собственных нужд;

участки, на которых ограничено допускаются определенные виды хозяйственной деятельности не субъектами традиционного природопользования для обеспечения кочевки оленей, водопоя животных, пользования объектами животного мира, проходов, проездов, водоснабжения, прокладки и эксплуатации линий электропередачи, связи и трубопроводов, строительства дорог и мостов;

участки, на которых допускается хозяйственная деятельность не субъектами традиционного природопользования по добыче полезных ископаемых, заготовке древесины, сельскохозяйственному производству, строительству объектов промышленного назначения.

3. Части (зоны) разного функционального назначения выделяются при образовании территорий традиционного природопользования.

Описание границ и режима частей (зон) разного функционального назначения приводится в положении о каждой территории традиционного природопользования, утверждаемом Правительством области или органами местного самоуправления муниципальных образований.

## **Статья 4. Предоставление земельных участков и водных объектов для традиционного природопользования и ведения традиционного образа жизни**

Предоставление лицам, относящимся к коренным малочисленным народам, и общинам коренных малочисленных народов земельных участков и водных объектов, находящихся в пределах границ территорий традиционного природопользования, осуществляется в соответствии с законодательством Российской Федерации.

1

Статья 4 . Использование земельных участков и водных объектов для традиционного природопользования и ведения традиционного образа жизни

1. Земли и земельные участки в местах традиционного проживания и традиционной хозяйственной деятельности могут использоваться лицами, относящимися к коренным малочисленным народам, и общинами коренных малочисленных народов на основании разрешения органа государственной власти или органа местного самоуправления, выданного в случае и в порядке, которые установлены земельным законодательством.

2. Использование водных объектов, находящихся в государственной или муниципальной собственности, для традиционного природопользования в местах традиционного проживания коренных малочисленных народов осуществляется без заключения договора водопользования или принятия решения о предоставлении водного объекта в пользование.

## **Статья 5. Утратила силу. - Закон Амурской области от 13.10.2011 N 536-ОЗ.**

## **Статья 6. Промышленное освоение территорий традиционного природопользования**

1. Строительство промышленных и других объектов, разработка месторождений полезных ископаемых, заготовка древесины, осуществляемые в границах территорий традиционного природопользования, допускаются только при наличии согласования субъекта традиционного природопользования, в пользовании которого находится традиционное угодье, граничащее с передаваемым в промышленное освоение участком, и при условии соблюдения режима территорий традиционного природопользования.

2. Разрешение на промышленное освоение отдельных участков в пределах территорий традиционного природопользования выдается на конкурсной основе.

Определение победителя конкурса производится комиссией, в состав которой включаются представители субъекта традиционного природопользования, в пользовании которого находится традиционное угодье, граничащее с передаваемым в промышленное освоение участком, и ассоциации коренных малочисленных народов.

3. Хозяйственная деятельность в пределах территорий традиционного природопользования, начатая до их признания таковыми, разрешается, если она не нарушает условий осуществления традиционного природопользования, и только при наличии положительного заключения государственной экологической экспертизы и согласия субъекта традиционного природопользования.

## **Статья 7. Особо охраняемые природные территории и объекты в границах территорий традиционного природопользования**

1. С целью охраны природных комплексов, сохранения и воспроизводства животного и растительного мира в границах территорий традиционного природопользования могут создаваться в соответствии с законодательством Российской Федерации и области

государственные природные заказники, памятники природы, другие особо охраняемые природные территории и объекты областного и местного значения или располагаться их части.

2. На указанных территориях и объектах допускается на специально отведенных участках традиционное природопользование коренных малочисленных народов в пределах, установленных для этих участков, по согласованию со специально уполномоченными федеральными государственными органами в области охраны и рационального использования природных ресурсов.

3. Создание особо охраняемых природных территорий в границах территорий традиционного природопользования возможно только с согласия соответствующих субъектов традиционного природопользования.

## **Статья 8. Права субъектов традиционного природопользования на пользование территориями традиционного природопользования**

1. Субъекты традиционного природопользования имеют право:

безвозмездно пользоваться традиционными угодьями, необходимыми для осуществления их традиционной хозяйственной деятельности, и общераспространенными полезными ископаемыми для собственных нужд в порядке, установленном законодательством Российской Федерации, настоящим Законом и другими законами области;

на приоритетное пользование животным миром на территориях традиционного природопользования в соответствии с законодательством Российской Федерации;

требовать учета своих интересов при принятии органами государственной власти и местного самоуправления решений по использованию участков переданных им угодий не с целью традиционного природопользования;

обменивать в порядке, установленном законодательством Российской Федерации и области, участки традиционных угодий в пределах территорий традиционного природопользования с другими субъектами традиционного природопользования или передавать их другим субъектам традиционного природопользования;

возводить в пределах выделенных участков традиционных угодий временные строения и сооружения, необходимые для ведения традиционных видов хозяйственной деятельности;

использовать в порядке, установленном законодательством Российской Федерации и области, для ведения традиционных видов хозяйственной деятельности без применения технических средств имеющиеся в пределах участков традиционных угодий общераспространенные полезные ископаемые, лесные ресурсы, водные объекты;

самостоятельно распоряжаться продуктами традиционного природопользования;

осуществлять иную деятельность, связанную с видами традиционного природопользования, определенными пунктом 3 статьи 1 настоящего Закона.

2. Субъекты традиционного природопользования имеют право на получение части дохода от эксплуатации природных ресурсов в пределах переданных им в пользование традиционных угодий территорий традиционного природопользования предприятиями, организациями и физическими лицами.

Размер части дохода определяется соответствующими соглашениями между субъектами традиционного природопользования и предприятиями, организациями и физическими лицами, занимающимися эксплуатацией этих природных ресурсов.

3. Прекращение прав субъектов традиционного природопользования на пользование традиционными угодьями в пределах территорий традиционного природопользования происходит в случаях:

добровольного отказа субъектов традиционного природопользования от прав на пользование названными традиционными угодьями;

систематического (более двух раз) нарушения субъектом традиционного природопользования установленных настоящим Законом норм традиционного природопользования;

прекращения ведения субъектом традиционного природопользования традиционных видов природопользования;

прекращения существования субъекта традиционного природопользования.

Права субъектов традиционного природопользования на пользование традиционными угодьями в пределах территорий традиционного природопользования прекращаются по решению органа, предоставившего такие права, с уведомлением об этом субъекта традиционного природопользования. Вступление в силу решения о прекращении прав происходит не ранее чем через один год после его принятия, если по взаимному согласию сторон не будет предусмотрен иной порядок.

4. Собственники традиционных угодий в пределах территорий традиционного природопользования при передаче прав пользования ими субъектам традиционного природопользования вправе устанавливать ограничения (сервитуты) на данные права, связанные с обеспечением государственных, муниципальных и общественных интересов, определенных законодательством Российской Федерации и законами области.

## **Статья 9. Ответственность за нарушение установленного режима хозяйственной деятельности на территориях традиционного природопользования**

1. Нарушение установленного режима и иных правил охраны и использования окружающей среды и природных ресурсов на территориях традиционного природопользования влечет за собой ответственность в соответствии с законодательством Российской Федерации.

2. Вред, причиненный природным ресурсам и природным комплексам в границах территорий традиционного природопользования, подлежит обязательному возмещению в соответствии с законодательством Российской Федерации.

## **Статья 10. Заключительные положения**

1. Настоящий Закон вступает в силу по истечении десяти дней после дня его первого официального опубликования.

2. Предложить губернатору области привести в соответствие с настоящим Законом свои нормативные правовые акты.

И.о. губернатора  
Амурской области  
В.А.ЕФРЕМОВ

г. Благовещенск  
27 октября 2003 года  
N 250-ОЗ

## **ГУБЕРНАТОР АМУРСКОЙ ОБЛАСТИ**

### **ПОСТАНОВЛЕНИЕ от 1 июня 2005 г. N 324**

#### **ОБ УТВЕРЖДЕНИИ ТИПОВОГО ПОЛОЖЕНИЯ О ТЕРРИТОРИИ ТРАДИЦИОННОГО ПРИРОДОПОЛЬЗОВАНИЯ КОРЕННЫХ МАЛОЧИСЛЕННЫХ НАРОДОВ СЕВЕРА, СИБИРИ И ДАЛЬНЕГО ВОСТОКА РОССИЙСКОЙ ФЕДЕРАЦИИ В АМУРСКОЙ ОБЛАСТИ ОБЛАСТНОГО ЗНАЧЕНИЯ**

В соответствии с Федеральным законом от 7 мая 2001 г. N 49-ФЗ "О территориях традиционного природопользования коренных малочисленных народов Севера, Сибири и Дальнего Востока Российской Федерации", Законами Амурской области от 29 апреля 2003 г. N 208-ОЗ "О гарантиях прав коренных малочисленных народов Севера, Сибири и Дальнего Востока Российской Федерации в Амурской области", от 27 октября 2003 г. N 250-ОЗ "О территориях традиционного природопользования коренных малочисленных народов Севера Амурской области" постановляю:

1. Утвердить прилагаемое Типовое положение о территории традиционного природопользования коренных малочисленных народов Севера, Сибири и Дальнего Востока Российской Федерации в Амурской области областного значения.

2. Контроль за исполнением настоящего постановления возложить на заместителя председателя Правительства области О.В.Лысенко.

И.о. губернатора  
Амурской области  
В.В.МАРЦЕНКО

Приложение  
к постановлению  
губернатора  
Амурской области  
от 1 июня 2005 г. N 324

#### **ТИПОВОЕ ПОЛОЖЕНИЕ О ТЕРРИТОРИИ ТРАДИЦИОННОГО ПРИРОДОПОЛЬЗОВАНИЯ КОРЕННЫХ МАЛОЧИСЛЕННЫХ НАРОДОВ СЕВЕРА, СИБИРИ И ДАЛЬНЕГО ВОСТОКА РОССИЙСКОЙ ФЕДЕРАЦИИ В АМУРСКОЙ ОБЛАСТИ ОБЛАСТНОГО ЗНАЧЕНИЯ**

##### **I. ОБЩИЕ ПОЛОЖЕНИЯ**

1.1. Настоящее Положение разработано на основании Лесного кодекса Российской Федерации, Земельного кодекса Российской Федерации, Федеральных законов от 7 мая 2001 г. N 49-ФЗ "О территориях традиционного природопользования коренных малочисленных народов Севера, Сибири и Дальнего Востока Российской Федерации", от 10 января 2002 г. N 7-ФЗ "Об охране окружающей среды", от 24 апреля 1995 г. N 52-ФЗ "О животном мире", Законов Амурской области от 29 апреля 2003 г. N 208-ОЗ "О гарантиях прав коренных малочисленных народов Севера, Сибири и Дальнего Востока Российской Федерации в

Амурской области", от 27 октября 2003 г. N 250-ОЗ "О территориях традиционного природопользования коренных малочисленных народов Севера Амурской области" и других нормативных правовых актов, касающихся вопросов охраны окружающей среды и рационального природопользования в местах компактного проживания коренных малочисленных народов Севера, Сибири и Дальнего Востока Российской Федерации (далее - КМНС), и определяет правовой режим территории традиционного природопользования КМНС в Амурской области.

1.2. Территории традиционного природопользования КМНС в Амурской области (далее - ТТП) - особо охраняемые территории, образованные для ведения традиционного природопользования и традиционного образа жизни КМНС в Амурской области.

1.3. Традиционные угодья - участки земли и водоемы, служащие средой обитания и распространения растительного и животного мира, в пределах которых в соответствии с законодательством Российской Федерации и области разрешается ведение традиционных видов природопользования КМНС.

## **II. ЦЕЛИ И ЗАДАЧИ ТЕРРИТОРИИ ТРАДИЦИОННОГО ПРИРОДОПОЛЬЗОВАНИЯ**

2.1. Защита исконной среды обитания и традиционного образа жизни КМНС.

2.2. Сохранение и развитие самобытной культуры КМНС.

2.3. Сохранение на ТТП биологического разнообразия.

2.4. Охрана экосистем в границах ТТП с созданием особо охраняемых природных территорий.

## **III. ВИДЫ ТРАДИЦИОННОГО ПРИРОДОПОЛЬЗОВАНИЯ**

3.1. Оленеводство, переработка и реализация продукции оленеводства.

3.2. Промысловая охота, переработка и реализация охотничьей продукции.

3.3. Рыболовство и реализация водных биологических ресурсов.

3.4. Сбор, заготовка и переработка дикорастущих плодов, ягод, грибов, орехов, других растений, иные виды побочного лесопользования.

3.5. Национальные художественные промыслы и народные ремесла (плетение из трав и иных растений, плетение сетей, изготовление утвари, инвентаря, лодок, нарт и иных традиционных средств передвижения, берестяных изделий, чучел зверей и птиц, сувениров из меха оленей и промысловых зверей и птиц, резьба по кости, резьба по дереву, пошив национальной одежды и другие виды промыслов и ремесел, связанные с обработкой природных материалов).

3.6. Иные виды традиционного природопользования и традиционной хозяйственной деятельности, установленные законодательством Российской Федерации.

## **IV. СУБЪЕКТЫ ТРАДИЦИОННОГО ПРИРОДОПОЛЬЗОВАНИЯ**

4.1. Отдельные граждане (физические лица) из числа КМНС.

4.2. Семьи из числа КМНС.

4.3. Общины КМНС.

## **V. КАРТОГРАФИЧЕСКОЕ ОПИСАНИЕ ГРАНИЦ (С ПРИЛОЖЕНИЕМ КАРТЫ ТТП)**

Границы ТТП определяются с учетом:

5.1. Исторически сложившихся мест традиционной хозяйственной деятельности КМНС.

5.2. Численности КМНС, проживающих на той или иной территории, включая несовершеннолетних членов семей и лиц, находящихся на иждивении трудоспособных членов семей и общин КМНС.

5.3. Продуктивности возобновляемых природных ресурсов, оленьих пастбищ (данные землеустройства, инвентаризации пастбищ и охотничьих угодий). <3>

-----  
<3> Описание границ только при наличии оленьих пастбищ.

5.4. Описание границ и режима частей (зон) разного функционального назначения приводится в положении о каждой территории традиционного природопользования, утверждаемом губернатором области.

При необходимости в состав ТТП могут включаться особо охраняемые природные территории и объекты областного значения или их участки, а также зоны промышленной деятельности при наличии положительного заключения государственной экологической экспертизы.

Границы ТТП в обязательном порядке учитываются при разработке территориальных комплексных схем и схем землеустройства, охотоустройства, лесоустройства и районной планировки.

Абзац утратил силу. - Постановление губернатора Амурской области от 19.06.2018 N 124.

## **VI. СОСТАВ ТЕРРИТОРИИ ТРАДИЦИОННОГО ПРИРОДОПОЛЬЗОВАНИЯ**

6.1. Поселения, в том числе поселения, имеющие временное значение и непостоянный состав населения, стационарные жилища, стойбища, стоянки оленеводов, охотников, рыболовов.

6.2. Участки земли и водного пространства, используемые для ведения различных видов традиционного природопользования и традиционного образа жизни.

6.3. Участки и объекты историко-культурного наследия, в том числе культовые сооружения, места древних поселений и места захоронений предков и иные объекты, имеющие культурную, историческую, религиозную ценность.

6.4. Участки, полностью или частично изъятые из хозяйственного использования и оборота с целью сохранения или восстановления особо важных для традиционной деятельности природных комплексов и природных ресурсов, для которых установлен особый правовой режим.

6.5. Участки ограниченного хозяйственного использования, в пределах которых допускается пользование природными ресурсами (лесопользование, водопользование, добыча общераспространенных полезных ископаемых).

6.6. Участки в пределах ТТП, на которых ограничено допускаются определенные виды хозяйственной деятельности (для обеспечения кочевки оленей, водопоя животных, проходов, проездов, водоснабжения, прокладки и эксплуатации линий электропередачи, связи и трубопроводов).

6.7. Участки в пределах ТТП, на которых допускается хозяйственная деятельность несубъектами традиционного природопользования, при наличии положительных заключений государственной экологической экспертизы.

## **VII. ПОРЯДОК ПРЕДОСТАВЛЕНИЯ ТРАДИЦИОННЫХ УГОДИЙ В ГРАНИЦАХ ТЕРРИТОРИИ ТРАДИЦИОННОГО ПРИРОДОПОЛЬЗОВАНИЯ**

7.1. Традиционные угоды для ведения традиционного природопользования в границах ТТП предоставляются субъектам традиционного природопользования в соответствии с законодательством Российской Федерации.

7.2. Утратил силу. - Постановление губернатора Амурской области от 19.06.2018 N 124.

7.3. ТТП с входящими в них землями и водными пространствами со всеми находящимися на них природными объектами могут изыматься из промышленного освоения и предоставляться в безвозмездное пользование субъектам традиционного природопользования.

Изъятие земель в границах ТТП, закрепленных за КМНС, может производиться только с согласия субъекта традиционного природопользования с предоставлением земельных участков, пригодных для ведения хозяйственной деятельности, взамен выбывающих в результате изъятия и возмещением расходов по перемещению данной деятельности на предоставляемые земельные участки.

7.4. На ТТП допускается использование земель и природных ресурсов в пределах ТТП для производственных нужд лицами, не являющимися представителями КМНС, если это не нарушает правовой режим ТТП.

## **VIII. ЛИЦЕНЗИРОВАНИЕ ПОЛЬЗОВАНИЯ ПРИРОДНЫМИ РЕСУРСАМИ НА ТЕРРИТОРИИ ТРАДИЦИОННОГО ПРИРОДОПОЛЬЗОВАНИЯ**

Право пользования природными ресурсами в пределах ТТП наступает после получения лицензии на право пользования природными ресурсами в соответствии с действующим законодательством.

## **IX. ПРОМЫШЛЕННОЕ ОСВОЕНИЕ ТЕРРИТОРИИ ТРАДИЦИОННОГО ПРИРОДОПОЛЬЗОВАНИЯ**

9.1. Строительство промышленных объектов, разработка месторождений полезных ископаемых, заготовка и рубка древесины, осуществляемые в границах ТТП, допускаются только при наличии согласования с субъектом традиционного природопользования.

9.2. В целях обеспечения условий для сохранения исконной среды обитания коренных малочисленных народов в границах ТТП при размещении промышленных предприятий в обязательном порядке проводится экологическая экспертиза.

9.3. Хозяйственная деятельность на ТТП не должна ухудшать общее состояние окружающей среды в пределах этих территорий.

## **X. ПРАВА СУБЪЕКТОВ ТРАДИЦИОННОГО ПРИРОДОПОЛЬЗОВАНИЯ НА ПОЛЬЗОВАНИЕ ТЕРРИТОРИЕЙ ТРАДИЦИОННОГО ПРИРОДОПОЛЬЗОВАНИЯ**

Субъекты традиционного природопользования имеют право:

10.1. Безвозмездно пользоваться традиционными угодьями в пределах ТТП для ведения традиционных видов хозяйственной деятельности.

10.2. Безвозмездно пользоваться общераспространенными полезными ископаемыми, находящимися на ТТП, для личных нужд.

10.2. Получать в приоритетном порядке долгосрочные и прочие лицензии на право пользования природными ресурсами.

10.3. Возводить в пределах выделенных участков ТТП временные строения и сооружения, необходимые для ведения традиционных видов хозяйственной деятельности.

10.4. Самостоятельно распоряжаться продуктами традиционного природопользования.

10.5. Добровольно отказаться от прав на пользование традиционными угодьями.

10.6. Если в пределах ТТП имеются собственники или пользователи традиционных угодий, то при передаче прав пользования ими субъектам традиционного природопользования они вправе устанавливать ограничения (сервитуты) на данные права, связанные с обеспечением государственных, муниципальных и общественных интересов, определенных законодательством Российской Федерации и законами области.



10.7. На земельных участках, находящихся в пределах границ ТТП, для обеспечения кочевки оленей, водопоя животных, проходов, проездов, водоснабжения, прокладки и эксплуатации линий электропередачи, связи и трубопроводов, а также других нужд могут устанавливаться сервитуты в соответствии с законодательством Российской Федерации, если это не нарушает правовой режим ТТП.

## **XI. ОСОБО ОХРАНЯЕМЫЕ ПРИРОДНЫЕ ТЕРРИТОРИИ И ОБЪЕКТЫ В ГРАНИЦАХ ТЕРРИТОРИЙ ТРАДИЦИОННОГО ПРИРОДОПОЛЬЗОВАНИЯ**

11.1. С целью охраны природных комплексов, сохранения и воспроизводства животного и растительного мира в границах ТТП могут создаваться в соответствии с законодательством Российской Федерации и области государственные природные заказники, памятники природы, другие особо охраняемые природные территории и объекты областного и местного значения или располагаться их части.

11.2. На указанных территориях и объектах допускается на специально отведенных участках традиционное природопользование коренных малочисленных народов в пределах, установленных для этих участков, по согласованию со специально уполномоченными органами исполнительной власти Амурской области в области охраны окружающей среды и рационального использования природных ресурсов.

11.3. Создание особо охраняемых природных территорий в границах ТТП возможно только с согласия соответствующих субъектов традиционного природопользования.

## **XII. ОХРАНА ОКРУЖАЮЩЕЙ СРЕДЫ И ОБЪЕКТОВ ИСТОРИКО-КУЛЬТУРНОГО НАСЛЕДИЯ В ПРЕДЕЛАХ ГРАНИЦ ТЕРРИТОРИИ ТРАДИЦИОННОГО ПРИРОДОПОЛЬЗОВАНИЯ**

12.1. Охрана окружающей среды в пределах границ ТТП обеспечивается органами исполнительной власти Амурской области, органами местного самоуправления, а также лицами, относящимися к малочисленным народам.

12.2. Научные или иные изыскания в отношении объектов историко-культурного наследия в пределах границ ТТП проводятся, если указанная деятельность не нарушает правовой режим ТТП.

## **XIII. ОТВЕТСТВЕННОСТЬ ЗА НАРУШЕНИЕ УСТАНОВЛЕННОГО РЕЖИМА ХОЗЯЙСТВЕННОЙ ДЕЯТЕЛЬНОСТИ НА ТЕРРИТОРИИ ТРАДИЦИОННОГО ПРИРОДОПОЛЬЗОВАНИЯ**

Физические и юридические лица, виновные в нарушении режима ТТП, несут административную и иную ответственность в соответствии с действующим законодательством Российской Федерации и обязаны возместить ущерб, причиненный их деятельностью животному и растительному миру, традиционным формам хозяйствования КМНС в размерах и порядке, установленных законодательством Российской Федерации.

**ПОРЯДОК  
ОБРАЗОВАНИЯ ТЕРРИТОРИИ ТРАДИЦИОННОГО  
ПРИРОДОПОЛЬЗОВАНИЯ КМНС**

Утратил силу. - Постановление губернатора Амурской области от 30.10.2018 N 256.

-----

**ПРЕДСТАВИТЕЛЬНЫЙ ОРГАН МУНИЦИПАЛЬНОГО ОБРАЗОВАНИЯ  
СОБРАНИЕ ПРЕДСТАВИТЕЛЕЙ СЕВЕРО-ЭВЕНСКОГО РАЙОНА**

**РЕШЕНИЕ  
от 28 декабря 2007 г. N 176**

**О ТЕРРИТОРИИ ТРАДИЦИОННОГО ПРИРОДОПОЛЬЗОВАНИЯ МЕСТНОГО  
ЗНАЧЕНИЯ КОРЕННЫХ МАЛОЧИСЛЕННЫХ НАРОДОВ СЕВЕРА В ГРАНИЦАХ  
СЕВЕРО-ЭВЕНСКОГО РАЙОНА**

Рассмотрев протест и.о. прокурора Северо-Эвенского района от 25.10.2007 N 7-10-16/07 на Решение Северо-Эвенской районной Думы от 25.12.2001 N 27, руководствуясь Земельным кодексом Российской Федерации (от 25.10.2001 N 136-ФЗ), Федеральным законом от 07.05.2001 N 49-ФЗ "О территориях традиционного природопользования коренных малочисленных народов Севера, Сибири и Дальнего Востока Российской Федерации", Федеральным законом от 30.04.1999 N 82-ФЗ "О гарантиях прав малочисленных народов Российской Федерации", Постановлением Правительства Российской Федерации от 11.01.1993 N 22 "О перечне районов проживания малочисленных народов Севера", Уставом муниципального образования "Северо-Эвенский район", Собрание представителей решило:

1. Протест и.о. прокурора Северо-Эвенского района от 25.10.2007 N 7-10-16/07 на Решение Северо-Эвенской районной Думы от 25.12.2001 N 27 "О территории традиционного природопользования коренных малочисленных народов Севера в границах Северо-Эвенского национального района" удовлетворить.

2. Решение Северо-Эвенской районной Думы от 25.12.2001 N 27 "О территории традиционного природопользования коренных малочисленных народов Севера в границах Северо-Эвенского национального района" признать утратившим силу.

3. Утвердить Положение "О территории традиционного природопользования местного значения коренных малочисленных народов Севера в границах Северо-Эвенского района" согласно приложению.

4. Настоящее Решение вступает в силу со дня его официального опубликования в средствах массовой информации района.

Глава Северо-Эвенского района  
М.Э.АХНАЗАРОВ

**ПОЛОЖЕНИЕ**  
**"О ТЕРРИТОРИИ ТРАДИЦИОННОГО ПРИРОДОПОЛЬЗОВАНИЯ МЕСТНОГО**  
**ЗНАЧЕНИЯ КОРЕННЫХ МАЛОЧИСЛЕННЫХ НАРОДОВ СЕВЕРА В ГРАНИЦАХ**  
**СЕВЕРО-ЭВЕНСКОГО РАЙОНА"**

**1. ОБЩИЕ ПОЛОЖЕНИЯ**

1.1. Настоящее положение устанавливает правовой статус земель, отнесенных к территории традиционного природопользования местного значения коренных малочисленных народов Севера в границах Северо-Эвенского района.

1.2. Целями создания территории традиционного природопользования местного значения являются:

- защита исконной среды обитания и традиционного образа жизни, хозяйствования и природопользования коренных малочисленных народов Севера, проживающих в Северо-Эвенском районе;
- сохранение и развитие самобытной культуры коренных малочисленных народов Севера;
- защита природных богатств и сохранение биологического разнообразия на территории традиционного природопользования.

**2. СОСТАВ ЗЕМЕЛЬ ТРАДИЦИОННОГО ПРИРОДОПОЛЬЗОВАНИЯ**

2.1. Территория традиционного природопользования местного значения включает в себя земли всех категорий земель Северо-Эвенского района, за исключением:

- а) земель населенных пунктов;
- б) земель промышленности, энергетики, транспорта, связи, радиовещания, телевидения, информатики, земли для обеспечения космической деятельности, земли обороны, безопасности и земли иного специального назначения;
- в) земель сельскохозяйственного назначения;
- г) земель запаса.

2.2. Размеры территории традиционного природопользования местного значения определяются с учетом следующих условий:

- поддержания достаточных для обеспечения возобновляемости и сохранения биологического разнообразия популяций растений и животных;
- возможности осуществления лицами, относящимися к коренным малочисленным народам Севера, различных видов традиционного природопользования;
- сохранения исторически сложившихся социальных и культурных связей лиц, относящихся к коренным малочисленным народам Севера.

**3. ПРАВОВОЙ РЕЖИМ ТЕРРИТОРИИ**  
**ТРАДИЦИОННОГО ПРИРОДОПОЛЬЗОВАНИЯ**

3.1. Земли, отнесенные к территории традиционного природопользования в соответствии с настоящим Положением, являются исконной средой обитания, традиционных образа жизни, хозяйствования и промыслов коренных малочисленных народов Севера, проживающих в Северо-Эвенском районе.

3.2. Лица, не относящиеся к малочисленным народам, но постоянно проживающие на территории традиционного природопользования, пользуются природными ресурсами для личных нужд, если это не нарушает правовой режим территории традиционного природопользования.

3.3. Пользование природными ресурсами, находящимися на территории традиционного природопользования, гражданами и юридическими лицами для осуществления предпринимательской деятельности допускается, если указанная деятельность не нарушает правовой режим территории традиционного природопользования.

3.4. На земельных участках, находящихся в пределах границ территории традиционного природопользования, для проходов, проездов, водоснабжения, прокладки и эксплуатации линий электропередач, связи и трубопроводов, а также других нужд могут устанавливаться сервитуты в соответствии с законодательством, если это не нарушает правовой режим территории традиционного природопользования.

3.5. Лица, относящиеся к малочисленным народам, вправе безвозмездно пользоваться общераспространенными полезными ископаемыми, находящимися на территории традиционного природопользования, для личных нужд.

3.6. На территории традиционного природопользования не допускаются:

а) проезд всех видов наземных транспортных средств, любительская охота и рыболовство, а также все виды туризма без письменного разрешения землепользователя и Ассоциации малочисленных народов Севера Северо-Эвенского района;

б) размещение и строительство народнохозяйственных объектов без согласования с администрацией Северо-Эвенского района и Ассоциации малочисленных народов Севера Северо-Эвенского района.

3.7. Лица, нарушающие правовой режим территории традиционного природопользования, несут ответственность в соответствии с законодательством Российской Федерации и законодательством Магаданской области.

#### 4. ОСОБЕННОСТИ ПРЕДОСТАВЛЕНИЯ ЗЕМЕЛЬНЫХ УЧАСТКОВ В ПОЛЬЗОВАНИЕ, ВЛАДЕНИЕ И АРЕНДУ

4.1. Предоставление земельных участков в пользование, владение и аренду на территории традиционного природопользования осуществляется в соответствии с законодательством Российской Федерации по согласованию с администрацией Северо-Эвенского района и Ассоциацией малочисленных народов Севера Северо-Эвенского района.

4.2. Земельные участки и другие обособленные природные объекты, находящиеся в пределах территории традиционного природопользования, предоставляются лицам, относящимся к малочисленным народам, и общинам малочисленных народов в безвозмездное пользование в соответствии с законодательством Российской Федерации.

4.3. В случае изъятия земельных участков и других обособленных природных объектов, находящихся в пределах границ территории традиционного природопользования, для государственных или муниципальных нужд лицам, относящимся к малочисленным народам, и общинам малочисленных народов представляются равноценные земельные участки и другие природные объекты, а также возмещаются убытки, причиненные таким изъятием.

#### 5. ОХРАНА ЗЕМЕЛЬ И ПРИРОДНЫХ РЕСУРСОВ, ВОЗМЕЩЕНИЕ ПРИЧИНЕННОГО УЩЕРБА ЗЕМЛЯМ И ПРИРОДНЫМ РЕСУРСАМ НА ТЕРРИТОРИИ ТРАДИЦИОННОГО ПРИРОДОПОЛЬЗОВАНИЯ

5.1. Охрана земель и природных ресурсов на территории традиционного природопользования осуществляется уполномоченными на то государственными органами, органами местного самоуправления Северо-Эвенского района и Ассоциацией малочисленных народов Севера Северо-Эвенского района.

5.2. Землепользователи, землевладельцы и арендаторы осуществляют рациональную организацию территории, восстановление и повышение продуктивности земельных угодий и природных ресурсов, защиту их от вредных воздействий.

5.3. С целью охраны природных комплексов, сохранения и воспроизводства животного и растительного мира Севера в границах территории традиционного природопользования могут выделяться в установленном порядке природные заповедники, заказники, памятники природы, места культовых обрядов, места обитания исчезающих животных и распространения редких растений, леса первой группы, водоохранные и нерестоохранные зоны рек, другие особо охраняемые природные территории и объекты.

5.4. Средства, полученные от возмещения убытков, причиненных в результате нанесения ущерба территории традиционного природопользования хозяйственной деятельностью организаций всех форм собственности, а также физическими лицами направляются в бюджет муниципального образования "Северо-Эвенский район" на решение социально-экономических проблем коренных малочисленных народов Севера, проживающих в Северо-Эвенском районе.

-----

**СОБРАНИЕ МУНИЦИПАЛЬНОГО ОБРАЗОВАНИЯ  
"ГОРОДСКОЙ ОКРУГ НОГЛИКСКИЙ"**

**РЕШЕНИЕ  
от 2 апреля 2013 г. N 239**

**ОБ УТВЕРЖДЕНИИ ПОЛОЖЕНИЯ  
"О ПОРЯДКЕ ОБРАЗОВАНИЯ МЕСТНЫХ ТЕРРИТОРИЙ ТРАДИЦИОННОГО  
ПРИРОДОПОЛЬЗОВАНИЯ КОРЕННЫХ МАЛОЧИСЛЕННЫХ НАРОДОВ,  
ПРОЖИВАЮЩИХ НА ТЕРРИТОРИИ МУНИЦИПАЛЬНОГО ОБРАЗОВАНИЯ  
"ГОРОДСКОЙ ОКРУГ НОГЛИКСКИЙ"**

В целях защиты на территории муниципального образования "Городской округ Ногликский" исконной среды обитания и традиционного образа жизни малочисленных народов, сохранения и развития самобытной культуры малочисленных народов, сохранения на территориях традиционного природопользования биологического разнообразия, в соответствии с Федеральным законом от 7 мая 2001 года N 49-ФЗ "О территориях традиционного природопользования коренных малочисленных народов Севера, Сибири и Дальнего Востока Российской Федерации", на основании статьи 78 Устава муниципального образования "Городской округ Ногликский" Собрание муниципального образования "Городской округ Ногликский" решило:

1. Утвердить Положение "О порядке образования местных территорий традиционного природопользования коренных малочисленных народов, проживающих на территории муниципального образования "Городской округ Ногликский", согласно Приложению.
2. Направить настоящее решение в газету "Знамя труда" для опубликования.
3. Настоящее решение вступает в силу с момента официального опубликования.

Мэр муниципального образования  
"Городской округ Ногликский"  
В.А.Середа

Приложение  
к решению  
Собрания муниципального образования  
"Городской округ Ногликский"  
от 02.04.2013 N 239

**ПОЛОЖЕНИЕ  
О ПОРЯДКЕ ОБРАЗОВАНИЯ МЕСТНЫХ ТЕРРИТОРИЙ ТРАДИЦИОННОГО  
ПРИРОДОПОЛЬЗОВАНИЯ КОРЕННЫХ МАЛОЧИСЛЕННЫХ НАРОДОВ,  
ПРОЖИВАЮЩИХ НА ТЕРРИТОРИИ МУНИЦИПАЛЬНОГО ОБРАЗОВАНИЯ  
"ГОРОДСКОЙ ОКРУГ НОГЛИКСКИЙ"**

I. Общие положения

1.1. Настоящее Положение регулирует отношения в области образования, использования и охраны территорий традиционного природопользования коренных малочисленных народов

Севера в муниципальном образовании "Городской округ Ногликский" для ведения ими на этих территориях традиционного природопользования и традиционного образа жизни в соответствии с Конституцией Российской Федерации, Федеральным законом "О территориях традиционного природопользования коренных малочисленных народов Севера, Сибири и Дальнего Востока Российской Федерации", другими федеральными законами и иными нормативными правовыми актами Российской Федерации, Сахалинской области и муниципального образования.

1.2. Правовое регулирование указанных отношений может осуществляться обычаями малочисленных народов, если такие обычаи не противоречат законодательству Российской Федерации и законодательству Сахалинской области.

1.3. Настоящее Положение также регулирует отношения в области образования, охраны и использования территорий традиционного природопользования для ведения на этих территориях традиционного природопользования и традиционного образа жизни лицами, не относящимися к малочисленным народам, но постоянно проживающими в местах их традиционного проживания и традиционной хозяйственной деятельности, ведущими такие же, как и малочисленные народы, традиционное природопользование и традиционный образ жизни.

1.4. Основные понятия, используемые в настоящем Положении:

- коренные малочисленные народы Севера (далее - малочисленные народы или КМНС) - народы, проживающие на территориях традиционного расселения своих предков, сохраняющие традиционные образ жизни, хозяйствование и промыслы, насчитывающие в Российской Федерации менее 50 тысяч человек и осознающие себя самостоятельными этническими общностями;

- территории традиционного природопользования коренных малочисленных народов Севера местного значения (далее - территории традиционного природопользования) - особо охраняемые природные территории, образованные органами местного самоуправления муниципального образования "Городской округ Ногликский" для ведения традиционного природопользования и традиционного образа жизни коренными малочисленными народами Севера в пределах границ муниципального образования "Городской округ Ногликский" и являющиеся его собственностью;

- традиционное природопользование коренными малочисленными народами Севера (далее - традиционное природопользование) - исторически сложившиеся и обеспечивающие неистощительное природопользование способы использования объектов животного и растительного мира, земельных и других природных ресурсов коренными малочисленными народами Севера;

- обычаи коренных малочисленных народов Севера (далее - обычаи малочисленных народов) - традиционно сложившиеся и широко применяемые коренными малочисленными народами Севера правила ведения традиционного природопользования (в том числе традиционного землепользования) и традиционного образа жизни;

- общины малочисленных народов - формы самоорганизации лиц, относящихся к малочисленным народам, создаваемые в целях защиты их исконной среды обитания, сохранения и развития традиционных образа жизни, хозяйствования, промыслов и культуры;

- уполномоченные представители лиц, относящихся к малочисленным народам, и общин малочисленных народов - физические лица или организации, которые в соответствии с действующим законодательством представляют интересы этих народов.

## II. Образование территорий традиционного природопользования местного значения

2.1. Образование территорий традиционного природопользования местного значения осуществляется принятием постановления администрации муниципального образования "Городской округ Ногликский" на основании обращений лиц, относящихся к малочисленным



народам, осуществляющих традиционное природопользование в муниципальном образовании "Городской округ Ногликский", общин малочисленных народов, зарегистрированных в муниципальном образовании "Городской округ Ногликский", а также их уполномоченных представителей.

Образование территорий традиционного природопользования с использованием земель, находящихся на территориях нескольких муниципальных образований, осуществляется решениями органов местного самоуправления соответствующих муниципальных образований.

2.2. Для рассмотрения указанных обращений решением мэра муниципального образования "Городской округ Ногликский" создается постоянно действующая межведомственная комиссия (далее - межведомственная комиссия).

Межведомственная комиссия рассматривает указанные обращения и вырабатывает заключения о правомерности и целесообразности признания соответствующих земельных участков территориями традиционного природопользования местного значения, об их размерах и границах.

2.3. Межведомственная комиссия определяет размеры и границы территорий традиционного природопользования местного значения для ведения традиционной деятельности с учетом следующих условий:

- поддержания достаточных для обеспечения возобновляемого и сохранения биологического разнообразия популяций растений и животных;
- возможности осуществления лицами, относящимися к малочисленным народам, различных видов традиционного природопользования;
- сохранения исторически сложившихся социальных и культурных связей лиц, относящихся к малочисленным народам;
- сохранения целостности объектов историко-культурного населения.

2.4. На основании представленных заключений межведомственной комиссии администрация муниципального образования "Городской округ Ногликский" издает постановления об образовании территорий традиционного природопользования местного значения и об утверждении границ соответствующих земельных участков. Проект постановления администрации об образовании территорий традиционного природопользования местного значения готовит комитет по управлению муниципальным имуществом муниципального образования "Городской округ Ногликский".

В случае отказа в признании соответствующего земельного участка территорией традиционного природопользования мэр муниципального образования "Городской округ Ногликский" направляет заявителем уведомление в письменной форме с изложением причин такого решения.

2.5. Не включаются в состав территорий традиционного природопользования местного значения земельные участки, имеющие особый режим охраны и использования, а именно:

- земли лесного фонда;
- земли особо охраняемых природных территорий федерального и регионального значения;
- земли водного фонда, занятые водными объектами, находящимися в федеральной собственности;
- земли обороны и безопасности;
- земли населенных пунктов муниципального образования.

2.6. Включение в состав территорий традиционного природопользования местного значения земель, на которых расположены объекты недвижимого имущества, находящиеся в федеральной и областной собственности, а также земель, предоставленных органам государственной власти Российской Федерации и Сахалинской области, федеральным и областными государственными унитарным предприятиям, федеральным и областными учреждениям и другим некоммерческим организациям, которые созданы органами государственной власти Российской Федерации и Сахалинской области, производится на

основании предложений межведомственной комиссии по согласованию с исполнительными органами государственной власти Российской Федерации и Сахалинской области, за которыми закреплены указанные земельные участки.

2.7. Комитет по управлению муниципальным имуществом муниципального образования "Городской округ Ногликский" информирует население городского округа об образовании территорий традиционного природопользования местного значения посредством опубликования постановления администрации о территории традиционного природопользования, утвержденного мэром муниципального образования "Городской округ Ногликский", в средствах массовой информации.

2.8. На территориях традиционного природопользования местного значения в процессе их образования и функционирования могут регистрироваться следующие их части:

- поселения, в том числе поселения, имеющие временное значение и непостоянный состав населения;

- участки земли и водного пространства, используемые для ведения традиционного природопользования и традиционного образа жизни, в том числе оленье пастбища, водоемы, охотничьи и иные угодья, участки акватории моря для осуществления рыболовства, сбора дикорастущих растений;

- объекты историко-культурного наследия, в том числе культовые сооружения, места древних поселений и места захоронений предков и иные объекты, имеющие культурную, историческую, религиозную ценность;

- иные части территорий традиционного природопользования для ведения хозяйственной и прочей деятельности, не нарушающей правовой режим территорий традиционного природопользования.

### III. Правовой режим функционирования территорий традиционного природопользования

3.1. Территории традиционного природопользования малочисленных народов в муниципальном образовании "Городской округ Ногликский", признанные таковыми органами местного самоуправления муниципального образования "Городской округ Ногликский", являются особо охраняемыми природными территориями местного значения.

3.2. Земельные участки и другие обособленные природные объекты, находящиеся в пределах границ территорий традиционного природопользования местного значения, предоставляются лицам, относящимся к малочисленным народам, и общинам малочисленных народов в соответствии с законодательством Российской Федерации.

Использование земельных участков в границах территорий традиционного природопользования лицами, относящимися к малочисленным народам, и общинами малочисленных народов (в том числе размещение объектов, определение маршрутов выпаса стад оленей и т.п.) осуществляется в соответствии с обычаями и традициями малочисленных народов, проживающих на данной территории, если это не противоречит законодательству Российской Федерации, Сахалинской области и правовым (нормативным) актам муниципального образования "Городской округ Ногликский" и не нарушает прав и законных интересов других лиц.

3.3. В случае изъятия земельных участков и других обособленных природных объектов, находящихся в пределах границ территорий традиционного природопользования местного значения, для государственных или муниципальных нужд лицам, относящимся к малочисленным народам, и общинам малочисленных народов предоставляются равноценные участки и другие природные объекты, а также инициатором изъятия возмещаются убытки, причиненные таким изъятием.

Для определения размеров причиненных убытков формируется специальная муниципальная комиссия по оценке убытков (реального ущерба и упущенной выгоды).

3.4. Изъятие и предоставление земельных участков и других обособленных природных объектов, находящихся в пределах границ территорий традиционного природопользования местного значения, для иных нужд производится в соответствии с законодательством с предварительным уведомлением, консультациями и с согласия лиц, относящихся к малочисленным народам, общин малочисленных народов или их уполномоченных лиц, пользующихся указанными территориями традиционного природопользования местного значения, при условии полного возмещения убытков землепользователями.

3.5. Земельные участки на территориях традиционного природопользования, предоставленные для строительства и размещения объектов, используются при условии сохранения правового и охранного режимов территорий традиционного природопользования, установленных законодательством Российской Федерации, Сахалинской области и правовыми (нормативными) актами муниципального образования "Городской округ Ногликский", настоящим Положением, договорами аренды земельных участков (в том числе и для земельных участков под объектами, созданными до признания указанных территорий территориями традиционного природопользования местного значения).

3.6. В случае нахождения лицензионных участков, не занятых объектами недвижимости и прочими сооружениями, для разведки, геологического изучения и разработки полезных ископаемых в границах территорий традиционного природопользования, данные земельные участки входят в состав территорий традиционного природопользования, их использование и охрана производится в соответствии с законодательством Российской Федерации, Сахалинской области и правовыми (нормативными) актами муниципального образования "Городской округ Ногликский", лицензионными соглашениями и настоящим Положением.

3.7. Использование природных ресурсов, находящихся на территориях традиционного природопользования местного значения, для обеспечения ведения традиционного образа жизни осуществляется лицами, относящимися к малочисленным народам, и общинами малочисленных народов в соответствии с законодательством Российской Федерации, Сахалинской области и правовыми (нормативными) актами муниципального образования "Городской округ Ногликский", а также обычаями малочисленных народов, если они не противоречат действующему законодательству.

Лица, не относящиеся к малочисленным народам, но постоянно проживающие на территориях традиционного природопользования местного значения, пользуются природными ресурсами для личных нужд, если это не нарушает правовой режим данных территорий.

Пользование природными ресурсами, находящимися на территориях традиционного природопользования местного значения, гражданами и юридическими лицами для осуществления предпринимательской деятельности с предоставлением во временное пользование земельных участков допускается по согласованию с лицами, относящимися к малочисленным народам, общинами малочисленных народов или их уполномоченными представителями, если указанная деятельность не нарушает правовой режим данных территорий.

На земельных участках, находящихся в пределах границ территорий традиционного природопользования местного значения, для обеспечения кочевки оленей, водопоя животных, проходов, водоснабжения, прокладки и эксплуатации линий электропередач, связи и трубопроводов, а также других нужд, могут устанавливаться сервитуты в соответствии с законодательством Российской Федерации, если это не нарушает правовой режим данных территорий.

3.7. Лица, относящиеся к малочисленным народам, и общины малочисленных народов вправе безвозмездно пользоваться общераспространенными полезными ископаемыми, находящимися на данных территориях, для личных нужд.

#### IV. Охрана окружающей среды и объектов историко-культурного наследия в пределах границ территорий

## традиционного природопользования местного значения

4.1. Охрана окружающей природной среды и объектов историко-культурного наследия в пределах границ территорий традиционного природопользования местного значения обеспечивается органами местного самоуправления муниципального образования "Городской округ Ногликский", а также лицами, относящимися к малочисленным народам, и общинами малочисленных народов в порядке, предусмотренном законодательством Российской Федерации, Сахалинской области и правовыми (нормативными) актами муниципального образования "Городской округ Ногликский".

4.2. Объекты историко-культурного наследия в пределах границ территорий традиционного природопользования местного значения (памятники истории и культуры, культовые сооружения, места захоронения предков, священные места и иные, имеющие историческую и культурную ценность, объекты) могут использоваться только в соответствии с их назначением.

## V. Ответственность за нарушение настоящего Положения

5.1. Лица, нарушающие настоящее Положение, несут ответственность в соответствии с законодательством Российской Федерации и Сахалинской области.

-----

## **ПРАВИТЕЛЬСТВО РЕСПУБЛИКИ ТЫВА**

### **ПОСТАНОВЛЕНИЕ от 25 июня 2021 г. N 296**

#### **ОБ УТВЕРЖДЕНИИ ПОРЯДКА ОБРАЗОВАНИЯ ТЕРРИТОРИЙ ТРАДИЦИОННОГО ПРИРОДОПОЛЬЗОВАНИЯ КОРЕННЫХ МАЛОЧИСЛЕННЫХ НАРОДОВ РОССИЙСКОЙ ФЕДЕРАЦИИ, ПРОЖИВАЮЩИХ НА ТЕРРИТОРИИ РЕСПУБЛИКИ ТЫВА, РЕГИОНАЛЬНОГО ЗНАЧЕНИЯ**

В соответствии со статьей 7 Федерального закона от 7 мая 2001 г. N 49-ФЗ "О территориях традиционного природопользования коренных малочисленных народов Севера, Сибири и Дальнего Востока Российской Федерации" Правительство Республики Тыва постановляет:

1. Утвердить прилагаемый Порядок образования территорий традиционного природопользования коренных малочисленных народов Российской Федерации, проживающих на территории Республики Тыва, регионального значения.

2. Разместить настоящее постановление на официальном интернет-портале правовой информации ([www.pravo.gov.ru](http://www.pravo.gov.ru)) и официальном сайте Республики Тыва в информационно-телекоммуникационной сети "Интернет".

Исполняющий обязанности  
первого заместителя Председателя Правительства  
Республики Тыва  
О.БАДЫ

Утвержден  
постановлением Правительства  
Республики Тыва  
от 25 июня 2021 г. N 296

#### **ПОРЯДОК ОБРАЗОВАНИЯ ТЕРРИТОРИЙ ТРАДИЦИОННОГО ПРИРОДОПОЛЬЗОВАНИЯ КОРЕННЫХ МАЛОЧИСЛЕННЫХ НАРОДОВ РОССИЙСКОЙ ФЕДЕРАЦИИ, ПРОЖИВАЮЩИХ НА ТЕРРИТОРИИ РЕСПУБЛИКИ ТЫВА, РЕГИОНАЛЬНОГО ЗНАЧЕНИЯ**

##### **1. Общие положения**

1.1. Настоящий Порядок образования территорий традиционного природопользования коренных малочисленных народов Российской Федерации, проживающих на территории Республики Тыва (далее - КМН), регионального значения (далее соответственно - Порядок, ТТП регионального значения) разработан в соответствии со статьей 7 Федерального закона от 7 мая 2001 г. N 49-ФЗ "О территориях традиционного природопользования коренных малочисленных народов Севера, Сибири и Дальнего Востока Российской Федерации", определяет процедуру образования ТТП регионального значения и устанавливает перечень документов, необходимых для принятия решения об образовании ТТП регионального значения.

1.2. Образование ТТП регионального значения осуществляется на основании решения Правительства Республики Тыва, принимаемого по результатам рассмотрения обращений лиц, относящихся к числу КМН, общин КМН или их уполномоченных представителей.

1.3. Решение об образовании ТТП регионального значения принимается Правительством Республики Тыва в соответствии с протоколом экспертной группы по образованию территорий традиционного природопользования коренных малочисленных народов Российской Федерации, проживающих на территории Республики Тыва, регионального значения (далее - экспертная группа), создаваемой Правительством Республики Тыва в составе, определенном Положением об экспертной группе по образованию территорий традиционного природопользования коренных малочисленных народов Российской Федерации, проживающих на территории Республики Тыва, регионального значения (далее - Положение) в соответствии с пунктом 12 Положения, являющегося приложением N 1 к настоящему Порядку.

Уполномоченным органом исполнительной власти Республики Тыва по подготовке и представлению в Правительство Республики Тыва предложений по вопросу образования ТТП регионального значения выступает Агентство по делам национальностей Республики Тыва (далее - уполномоченный орган).

Проекты решений об образовании ТТП регионального значения уполномоченным органом направляются в Правительство Республики Тыва при условии согласования их с Министерством лесного хозяйства и природопользования Республики Тыва.

1.4. При принятии решения об образовании ТТП регионального значения оцениваются перспективы социально-экономического, инвестиционного развития республики в связи с принятием соответствующего решения, в том числе возможные негативные последствия от установления ограничений на использование определенных территорий республики.

Территория, предполагаемая под образование ТТП регионального значения, может располагаться на территории не менее двух муниципальных образований республики в местах традиционного проживания и традиционной хозяйственной деятельности КМН и на исторически сложившейся территории расселения КМН, где преобладает традиционный вид природопользования.

Образование ТТП регионального значения на указанной территории в интересах КМН не должно нарушать, умалять или приводить к нарушению равенства прав и свобод человека и гражданина (представителей других этнических общностей), гарантируемых законодательством Российской Федерации и законодательством Республики Тыва, независимо от пола, расы, национальности, языка, происхождения, имущественного и должностного положения, места жительства, отношения к религии, убеждений, принадлежности к общественным объединениям, а также других обстоятельств.

1.5. Право на обращение с заявлением об образовании ТТП регионального значения имеют лица, относящиеся к КМН, общины КМН или их уполномоченные представители (далее - заявитель).

1.6. ТТП регионального значения образуются без изъятия земельных участков из хозяйственного использования.

## **2. Размеры, части и границы ТТП регионального значения**

2.1. Размеры ТТП регионального значения определяются с учетом необходимости:

- 1) поддержания достаточных для обеспечения возобновляемости и сохранения биологического разнообразия популяций растений и животных;
- 2) осуществления лицами, относящимися к КМН, различных видов традиционного природопользования;
- 3) сохранения исторически сложившихся социальных и культурных связей лиц, относящихся к КМН;
- 4) сохранения целостности объектов историко-культурного наследия.

2.2. На ТТП регионального значения могут выделяться следующие их части:

1) поселения, в том числе поселения, имеющие временное значение и непостоянный состав населения, стационарные жилища, стойбища, стоянки оленеводов, охотников, рыболовов;

2) участки земли и водного пространства, используемые для ведения традиционного природопользования и традиционного образа жизни, в том числе олени пастбища, охотничьи и иные угодья, участки акваторий для осуществления рыболовства, сбора дикорастущих растений;

3) объекты историко-культурного наследия, в том числе культовые сооружения, места древних поселений и места захоронений предков и иные объекты, имеющие культурную, историческую, религиозную ценность;

4) иные части территорий традиционного природопользования, предусмотренные законодательством Российской Федерации, законодательством Республики Тыва.

2.3. Границы ТТП регионального значения утверждаются Правительством Республики Тыва.

2.4. Границы ТТП регионального значения и выделяемых в них функциональных зон обозначаются на местности предупредительными и информационными знаками.

2.5. Наличие ТТП регионального значения учитывается при подготовке документов территориального планирования, лесного планирования, разработке землеустроительной документации, схем комплексного использования и охраны водных объектов, правил землепользования и застройки.

### **3. Перечень документов, необходимых для принятия решения об образовании ТТП регионального значения**

3.1. В целях образования ТТП регионального значения заявитель представляет в уполномоченный орган следующие документы:

1) заявление об образовании ТТП регионального значения по форме согласно приложению N 2 к настоящему Порядку (далее - заявление);

2) копию паспорта гражданина Российской Федерации или иного документа, удостоверяющего личность заявителя (представляется в случае представления документов заявителем - физическим лицом);

3) копию документа, подтверждающего принадлежность заявителя к КМН (свидетельства о рождении или свидетельства о заключении брака при наличии в нем сведений о национальности), или письмо органа местного самоуправления муниципального образования, на территории которого проживает заявитель, содержащее сведения о том, что заявитель принадлежит к КМН (представляется в случае представления документов заявителем - физическим лицом по собственной инициативе);

4) копию устава общины КМН (представляется в случае представления документов заявителем - общиной КМН);

5) выписку из единого государственного реестра юридических лиц (представляется в случае представления документов заявителем - общиной КМН по собственной инициативе заявителя);

6) копию паспорта гражданина Российской Федерации или иного документа, удостоверяющего личность уполномоченного представителя заявителя, и копию документа, подтверждающего полномочия представителя на осуществление действий от имени заявителя (представляются в случае представления документов уполномоченным представителем заявителя - физического лица или уполномоченным представителем заявителя - общины КМН);

7) описание границ и схему ТТП регионального значения (составляется заявителем в свободной форме);

8) обоснование необходимости образования ТТП регионального значения для ведения традиционного природопользования и традиционного образа жизни КМН, представители которых проживают на территории Республики Тыва;

9) наименование и перечень видов традиционного природопользования, в том числе приоритетного (основного).

3.2. Документы, перечисленные в пункте 3.1 настоящего Порядка, представляются заявителем непосредственно в уполномоченный орган в письменной форме лично или направляются посредством почтовой связи заказным письмом с описью вложения либо нарочным, или направляются в электронной форме.

Документы, представляемые в электронной форме, удостоверяются усиленной квалифицированной электронной подписью в соответствии с постановлением Правительства Российской Федерации от 25 августа 2012 г. N 852 "Об утверждении Правил использования усиленной квалифицированной электронной подписи при обращении за получением государственных и муниципальных услуг и о внесении изменения в Правила разработки и утверждения административных регламентов предоставления государственных услуг".

3.3. Заявитель несет ответственность за достоверность представленных в уполномоченный орган сведений и документов.

#### **4. Рассмотрение обращения и принятие решения об образовании ТТП регионального значения**

4.1. Представленное в уполномоченный орган заявление с документами, перечисленными в пункте 3.1 настоящего Порядка, регистрируется в день его поступления.

4.2. Основаниями для отказа в приеме к рассмотрению заявления с документами являются:

1) обращение об образовании ТТП регионального значения подано ненадлежащим лицом;

2) непредставление (представление не в полном объеме) документов, указанных в пункте 3.1 настоящего Порядка;

3) несоблюдение установленных условий признания действительности усиленной квалифицированной электронной подписи, с использованием которой подписаны заявление и (или) документы (в случае представления заявления с документами в электронной форме).

4.3. В случае наличия вышеуказанных оснований для отказа в приеме к рассмотрению заявления с документами уполномоченный орган в течение 3 рабочих дней со дня, следующего за днем регистрации заявления с документами, принимает решение об отказе в приеме и уведомляет об этом заявителя, с указанием основания для отказа.

4.4. После получения уведомления заявитель вправе обратиться в уполномоченный орган повторно с документами, перечисленными в пункте 3.1 настоящего Порядка, устранив нарушения, которые послужили основанием для отказа в приеме к рассмотрению первичного заявления с документами.

4.5. Укомплектованные в соответствии с требованиями пункта 3.1 настоящего Порядка заявление и документы выносятся на рассмотрение экспертной группы в течение 10 рабочих дней с даты поступления.

4.6. Экспертная группа рассматривает поступившие в уполномоченный орган заявления с документами и принимает решения о целесообразности (нецелесообразности) образования ТТП регионального значения в соответствии с пунктом 11 Положения.

4.7. Основаниями для подготовки заключения о нецелесообразности образования ТТП регионального значения являются:

1) установление факта представления заявителем недостоверных сведений и (или) документов и (или) того, что заявитель не является лицом, относящимся к числу КМН, общиной КМН или их уполномоченным представителем;



2) размещение заявленной территории за пределами мест традиционного проживания КМН и вне исторически сложившейся территории расселения КМН, где преобладает традиционный вид природопользования;

3) нахождение заявленной территории либо ее части в составе иной ТТП федерального, регионального или местного значений;

4) нахождение (частично или полностью) в границах территории, на которую претендует заявитель, особо охраняемых природных территорий (государственного(ых) природного(ых) заповедника(ов), в том числе биосферного(ых) заповедника(ов), национального(ых) парка(ов), природного(ых) парка(ов), государственного(ых) природного(ых) заказника(ов), памятника(ов) природы, дендрологического парка и (или) ботанического(их) сада(ов);

5) расположение в границах заявленной территории действующих производственных, военных, иных режимных объектов, промышленных объектов, объектов транспортной инфраструктуры;

6) осуществление в заявленных границах территории, указанной в обращении об образовании ТТП регионального значения, юридическими лицами в установленном законодательном порядке деятельности, не связанной с традиционным природопользованием и традиционным образом жизни КМН;

7) нахождение на территории, указанной в обращении об образовании ТТП регионального значения, участков недр федерального значения.

4.8. Уполномоченный орган на основании заключения экспертной группы о целесообразности (нецелесообразности) образования ТТП регионального значения в течение 20 рабочих дней со дня, следующего за днем подготовки заключения, направляет заявителю информацию о принятом решении о целесообразности образования ТТП регионального значения или об отказе в образовании ТТП регионального значения с указанием основания для отказа.

4.9. В случае принятия решения о целесообразности образования ТТП регионального значения в целях образования ТТП регионального значения осуществляется:

1) проведение комплексных научно-исследовательских работ по экологическому и социально-экономическому обследованию территории, которую предполагается объявить ТТП регионального значения, включая получение сведений об этнодемографической, этносоциальной и этнокультурной ситуациях, о традиционном образе жизни и видах традиционного природопользования КМН;

2) подготовка материалов проектирования ТТП регионального значения на основе проведенных научно-исследовательских работ, включая планирование зонирования ТТП регионального значения; сведения о границах ТТП регионального значения (в том числе границах ее функциональных зон), которые должны содержать графическое описание местоположения границ такой территории, перечень координат характерных точек этих границ в системе координат, используемой для ведения Единого государственного реестра недвижимости; проект решения об образовании ТТП регионального значения и проект положения о ней.

4.10. Для подготовки материалов проектирования ТТП регионального значения по рекомендации экспертной группы вправе привлекаться научные организации, вузы или иные организации, проводящие исследовательскую деятельность по изучению традиционного природопользования КМН и разработке мер по охране и использованию ТТП регионального значения в Республике Тыва, в порядке, установленном федеральным законодательством о контрактной системе в сфере закупок товаров, работ, услуг для обеспечения государственных и муниципальных нужд.

4.11. Решение об образовании ТТП регионального значения должно содержать:

а) наименование, сведения о площади, графическое описание местоположения границ ТТП регионального значения, перечень координат характерных точек этих границ в системе координат, используемой для ведения Единого государственного реестра;

б) обязанность информирования населения республики об образовании ТТП регионального значения;

в) организация управления ТТП регионального значения, обеспечение соблюдения их правового режима.

4.12. Правовой режим ТТП регионального значения устанавливается положением о ТТП регионального значения, утвержденным Правительством Республики Тыва с участием лиц, относящихся к КМН, и общин КМН или их уполномоченных представителей.

Приложение N 1  
к Порядку образования территорий  
традиционного природопользования  
коренных малочисленных народов  
Российской Федерации, проживающих  
на территории Республики Тыва,  
регионального значения

**ПОЛОЖЕНИЕ  
ОБ ЭКСПЕРТНОЙ ГРУППЕ ПО ОБРАЗОВАНИЮ ТЕРРИТОРИЙ ТРАДИЦИОННОГО  
ПРИРОДОПОЛЬЗОВАНИЯ КОРЕННЫХ МАЛОЧИСЛЕННЫХ НАРОДОВ  
РОССИЙСКОЙ  
ФЕДЕРАЦИИ, ПРОЖИВАЮЩИХ НА ТЕРРИТОРИИ РЕСПУБЛИКИ ТЫВА,  
РЕГИОНАЛЬНОГО ЗНАЧЕНИЯ**

1. Экспертная группа по образованию территорий традиционного природопользования коренных малочисленных народов Российской Федерации, проживающих на территории Республики Тыва, регионального значения (далее - экспертная группа) является постоянным коллегиальным межотраслевым совещательным органом, созданным для рассмотрения вопросов образования ТТП регионального значения и подготовки соответствующих рекомендаций.

2. Экспертная группа в своей деятельности руководствуется Конституцией Российской Федерации, федеральными законами и иными нормативными правовыми актами Российской Федерации, законами и иными нормативными правовыми актами Республики Тыва, а также настоящим Положением.

3. Экспертная группа осуществляет полномочия по:

1) рассмотрению документов, необходимых для принятия решения об образовании ТТП регионального значения, предложений, замечаний граждан и организаций, а также предложений, замечаний, заключений территориальных органов федеральных органов исполнительной власти, органов исполнительной власти Республики Тыва, органов местного самоуправления муниципальных образований о возможности (невозможности) образования ТТП регионального значения на заявленной территории, проекта положения о ТТП регионального значения;

2) подготовке замечаний и предложений к проекту положения о ТТП регионального значения;

3) принятию решения, содержащего рекомендации о целесообразности (нецелесообразности) образования ТТП регионального значения;

4) подготовке и направлению протокола заседания экспертной группы с решением, содержащим рекомендацию о целесообразности (нецелесообразности) образования ТТП регионального значения.

4. Экспертная группа имеет право:

1) запрашивать у органов исполнительной власти Республики Тыва и органов местного самоуправления муниципальных образований Республики Тыва документы по вопросам, отнесенным к полномочиям экспертной группы;

2) привлекать к участию в работе экспертной группы специалистов органов государственной власти республики, органов местного самоуправления муниципальных образований Республики Тыва, на территории которых планируется образование ТТП регионального значения, граждан и представителей от организаций, осуществляющих свою деятельность на территории, на которой планируется образование ТТП регионального значения, путем приглашения указанных лиц для личного участия в заседании экспертной группы или представления письменных предложений, замечаний по вопросам образования ТТП регионального значения.

5. В состав экспертной группы входят председатель, заместитель председателя, секретарь и иные члены экспертной группы.

Экспертная группа состоит из 15 членов и формируется из следующих представителей:

1) представители органов исполнительной власти Республики Тыва;

2) представители Верховного Хурала (парламента) Республики Тыва (по согласованию);

3) главы муниципальных образований республики, на территории которых планируется образование ТТП регионального значения (по согласованию);

4) представитель от департамента по недропользованию по Центрально-Сибирскому округу Федерального агентства по недропользованию (по согласованию);

5) уполномоченные представители КМН, проживающих на территории республики;

6) представители от научных, научно-исследовательских организаций и (или) образовательных учреждений (по согласованию);

7) представители от граждан и организаций, осуществляющих свою деятельность на территории, на которой планируется образование ТТП регионального значения (по согласованию);

8) представители государственных учреждений особо охраняемых природных территорий Республики Тыва (по согласованию).

Представители органов государственной власти Республики Тыва в составе экспертной группы не должны превышать одной трети от общего числа членов экспертной группы.

Деятельностью экспертной группы руководит ее председатель. В отсутствие председателя экспертной группы его функции исполняет заместитель председателя экспертной группы.

6. Заседания экспертной группы проводятся по мере необходимости.

7. Решение о проведении заседания экспертной группы принимается председателем экспертной группы.

Дата, время и место проведения заседания экспертной группы определяются председателем экспертной группы.

8. Организационную работу по подготовке заседаний экспертной группы, в том числе ознакомлению членов экспертной группы с материалами, подлежащими рассмотрению, осуществляет секретарь экспертной группы.

Секретарь экспертной группы формирует повестку дня проведения заседания экспертной группы, согласовывает ее с председателем экспертной группы и не позднее 10 рабочих дней до дня проведения заседания экспертной группы направляет ее членам экспертной группы.

9. Заседание экспертной группы считается правомочным, если на нем присутствуют не менее двух третей ее членов.

10. В случае невозможности присутствия члена экспертной группы на заседании он имеет право не позднее чем за 3 рабочих дня до дня проведения заседания экспертной группы представить свое мнение по рассматриваемым вопросам в письменной форме председателю экспертной группы.

11. Решения экспертной группы принимаются двумя третями голосов присутствующих на заседании членов экспертной группы путем открытого голосования.

12. Решения, принимаемые на заседаниях экспертной группы, в течение 5 рабочих дней со дня, следующего за днем проведения заседания экспертной группы, оформляются протоколами, которые подписывает лицо, председательствующее на заседании экспертной группы, секретарем экспертной группы и направляются для подготовки проекта положения об образовании ТТП регионального значения в Правительство Республики Тыва.

Приложение N 2  
к Порядку образования территорий  
традиционного природопользования  
коренных малочисленных народов  
Российской Федерации, проживающих  
на территории Республики Тыва,  
регионального значения

Форма

Реквизиты заявителя  
(угловой штамп, если имеется)

Руководителю уполномоченного  
органа

\_\_\_\_\_  
(Ф.И.О.)

ЗАЯВЛЕНИЕ.

1. Сведения о лицах, ходатайствующих об образовании территории традиционного природопользования коренных малочисленных народов Российской Федерации, проживающих на территории Республики Тыва, регионального значения:

\_\_\_\_\_  
(Ф.И.О. лица, относящегося к числу коренных малочисленных народов Российской Федерации, проживающих на территории Республики Тыва (далее соответственно – КМН)/наименование общины КМН/уполномоченного представителя)

\_\_\_\_\_  
(для лица, относящегося к числу КМН/уполномоченного представителя – адрес места жительства (проживания)/для общины КМН – юридический и фактический адреса;

\_\_\_\_\_  
(контактный телефон, адрес электронной почты)

\_\_\_\_\_  
(наименование документа, удостоверяющего личность заявителя/уполномоченного представителя – серия и номер документа, дата выдачи, кем выдан)

\_\_\_\_\_  
(для лица, относящегося к числу КМН/уполномоченного представителя – ИНН, кем, когда выдан (при наличии)/для общины КМН – ОГРН, ИНН/КПП)

\_\_\_\_\_  
(для лица, относящегося к числу КМН/наименование общины КМН/уполномоченного представителя – дата рождения, место рождения)

(далее - Заявитель)

2. Прошу (просим) рассмотреть мое (наше) заявление об образовании территории традиционного природопользования КМН регионального значения.

Сведения о предполагаемой площади и местонахождении территории традиционного природопользования КМН регионального значения с приложением описания границ и схем такой территории (далее также территория, ТТП регионального значения):

Российская Федерация, Республика Тыва,

(наименование муниципального образования/муниципальных образований)  
предполагаемая площадь составляет:

(цифрами и прописью, единица измерения)

Наименование и перечень видов традиционного природопользования КМН, которые будут осуществляться на ТТП:

Обоснование необходимости образования территории:

3. К настоящему заявлению прилагаю следующие документы (нужное отметить знаком - V):

копию паспорта гражданина Российской Федерации или иного документа, удостоверяющего личность заявителя (представляются в случае представления документов заявителем - физическим лицом)
копию документа, подтверждающего принадлежность заявителя к КМН (свидетельства о рождении или свидетельства о заключении брака при наличии в нем сведений о национальности), или письмо органа местного самоуправления муниципального образования республики, на территории которого проживает заявитель, содержащее сведения о том, что заявитель принадлежит к КМН (представляется в случае представления документов заявителем - физическим лицом по собственной инициативе заявителя)
копию устава общины КМН (представляется в случае представления документов заявителем - общиной КМН)
выписку из единого государственного реестра юридических лиц (представляется в случае представления документов заявителем - общиной КМН по собственной инициативе заявителя)

описание границ и схему ТТП регионального значения (составляется заявителем в свободной форме)
копию паспорта гражданина Российской Федерации или иного документа, удостоверяющего личность уполномоченного представителя заявителя, и копию документа, подтверждающего полномочия представителя на осуществление действий от имени заявителя (представляются в случае представления документов уполномоченным представителем заявителя - физического лица или уполномоченным представителем заявителя - общины КМН)

4. Уведомление об отказе в приеме к рассмотрению заявления с документами, о принятом решении о целесообразности образования ТТП регионального значения или об отказе в образовании ТТП регионального значения прошу направить (нужное отметить знаком - V с указанием реквизитов):

по почтовому адресу:
_____
_____
_____
на адрес электронной почты:
_____

5. Настоящим подтверждаю согласие на автоматизированную, а также без использования средств автоматизации обработку персональных данных, указанных в настоящем заявлении и приложенных к нему документах, а именно: сбор, систематизацию, накопление, хранение, уточнение (обновление, изменение), использование, распространение (в том числе передачу), обезличивание, блокирование, уничтожение персональных данных. Обработку персональных данных разрешаю с момента подписания настоящего заявления до дня отзыва в письменной форме.

"\_\_" \_\_\_\_\_ 20\_\_ г.

\_\_\_\_\_/\_\_\_\_\_  
 (дата) (подпись) (расшифровка подписи/ Ф.И.О.)

М.П. (при наличии)

\_\_\_\_\_  
 \_\_\_\_\_  
 (должность, фамилия, имя, отчество лица, принявшего документы) (подпись)

-----

## ПРАВИТЕЛЬСТВО КРАСНОЯРСКОГО КРАЯ

### ПОСТАНОВЛЕНИЕ от 18 июля 2017 г. N 421-п

#### **ОБ УТВЕРЖДЕНИИ ПОРЯДКА ОБРАЗОВАНИЯ ТЕРРИТОРИЙ ТРАДИЦИОННОГО ПРИРОДОПОЛЬЗОВАНИЯ КОРЕННЫХ МАЛОЧИСЛЕННЫХ НАРОДОВ РОССИЙСКОЙ ФЕДЕРАЦИИ, ПРОЖИВАЮЩИХ НА ТЕРРИТОРИИ КРАСНОЯРСКОГО КРАЯ, КРАЕВОГО (РЕГИОНАЛЬНОГО) ЗНАЧЕНИЯ И ПЕРЕЧНЯ ДОКУМЕНТОВ, НЕОБХОДИМЫХ ДЛЯ ПРИНЯТИЯ РЕШЕНИЯ ОБ ОБРАЗОВАНИИ ТЕРРИТОРИИ ТРАДИЦИОННОГО ПРИРОДОПОЛЬЗОВАНИЯ КОРЕННЫХ МАЛОЧИСЛЕННЫХ НАРОДОВ РОССИЙСКОЙ ФЕДЕРАЦИИ, ПРОЖИВАЮЩИХ НА ТЕРРИТОРИИ КРАСНОЯРСКОГО КРАЯ, КРАЕВОГО (РЕГИОНАЛЬНОГО) ЗНАЧЕНИЯ**

В соответствии со статьями 10, 94 и 97 Земельного кодекса Российской Федерации, Федеральным законом от 07.05.2001 N 49-ФЗ "О территориях традиционного природопользования коренных малочисленных народов Севера, Сибири и Дальнего Востока Российской Федерации", статьей 103 Устава Красноярского края, подпунктом "ж" статьи 8, пунктом 2 статьи 12 Закона Красноярского края от 25.11.2010 N 11-5343 "О защите исконной среды обитания и традиционного образа жизни коренных малочисленных народов Красноярского края" постановляю:

1. Утвердить Порядок образования территорий традиционного природопользования коренных малочисленных народов Российской Федерации, проживающих на территории Красноярского края, краевого (регионального) значения и перечень документов, необходимых для принятия решения об образовании территории традиционного природопользования коренных малочисленных народов Российской Федерации, проживающих на территории Красноярского края, краевого (регионального) значения, согласно приложению.
2. Опубликовать Постановление в газете "Наш Красноярский край" и на "Официальном интернет-портале правовой информации Красноярского края" ([www.zakon.krskstate.ru](http://www.zakon.krskstate.ru)).
3. Постановление вступает в силу через 10 дней после его официального опубликования.

Первый заместитель  
Губернатора края -  
председатель  
Правительства края  
В.П.ТОМЕНКО

**ПОРЯДОК  
ОБРАЗОВАНИЯ ТЕРРИТОРИЙ ТРАДИЦИОННОГО ПРИРОДОПОЛЬЗОВАНИЯ  
КОРЕННЫХ МАЛОЧИСЛЕННЫХ НАРОДОВ РОССИЙСКОЙ ФЕДЕРАЦИИ,  
ПРОЖИВАЮЩИХ НА ТЕРРИТОРИИ КРАСНОЯРСКОГО КРАЯ, КРАЕВОГО  
(РЕГИОНАЛЬНОГО) ЗНАЧЕНИЯ И ПЕРЕЧНЯ ДОКУМЕНТОВ, НЕОБХОДИМЫХ  
ДЛЯ ПРИНЯТИЯ РЕШЕНИЯ ОБ ОБРАЗОВАНИИ ТЕРРИТОРИИ  
ТРАДИЦИОННОГО ПРИРОДОПОЛЬЗОВАНИЯ КОРЕННЫХ МАЛОЧИСЛЕННЫХ  
НАРОДОВ РОССИЙСКОЙ ФЕДЕРАЦИИ, ПРОЖИВАЮЩИХ НА ТЕРРИТОРИИ  
КРАСНОЯРСКОГО КРАЯ, КРАЕВОГО (РЕГИОНАЛЬНОГО) ЗНАЧЕНИЯ**

1. Порядок образования территорий традиционного природопользования коренных малочисленных народов Российской Федерации, проживающих на территории Красноярского края, краевого (регионального) значения и перечень документов, необходимых для принятия решения об образовании территории традиционного природопользования коренных малочисленных народов Российской Федерации, проживающих на территории Красноярского края, краевого (регионального) значения (далее соответственно - Порядок, ТТП, КМН, край), разработан в соответствии с Земельным кодексом Российской Федерации, Федеральным законом от 07.05.2001 N 49-ФЗ "О территориях традиционного природопользования коренных малочисленных народов Севера, Сибири и Дальнего Востока Российской Федерации", Законом края от 01.07.2003 N 7-1215 "Основы правовых гарантий коренных малочисленных народов Севера Красноярского края" и Законом края от 25.11.2010 N 11-5343 "О защите исконной среды обитания и традиционного образа жизни коренных малочисленных народов Красноярского края" (далее соответственно - Федеральный закон N 49-ФЗ, Закон края N 11-5343, Закон края N 7-1215), определяет процедуру образования ТТП краевого (регионального) значения и устанавливает перечень документов, необходимых для принятия решения об образовании ТТП краевого (регионального) значения.

2. Образование ТТП краевого (регионального) значения осуществляется на основании решения Правительства края, принимаемого по результатам рассмотрения обращений лиц, относящихся к числу КМН, общин КМН или их уполномоченных представителей.

Решение об образовании ТТП краевого (регионального) значения принимается Правительством края с учетом рекомендации комиссии по подготовке предложений об образовании ТТП краевого (регионального) значения (далее - Комиссия), созданной распоряжением Правительства края в составе, определяемом Положением о Комиссии, являющимся приложением N 1 к Порядку.

Уполномоченным органом исполнительной власти края по подготовке и представлению в Правительство края предложений по вопросу образования ТТП краевого (регионального) значения выступает агентство по развитию северных территорий и поддержке коренных малочисленных народов Красноярского края (далее - агентство).

3. При принятии решения об образовании ТТП краевого (регионального) значения оцениваются перспективы социально-экономического, инвестиционного развития края в связи с принятием соответствующего решения, в том числе возможные негативные последствия от установления ограничений на использование определенных территорий края, а сама территория, предполагаемая под образование ТТП краевого (регионального) значения, должна соответствовать следующим критериям:

1) должна располагаться на территории не менее двух муниципальных образований края в местах традиционного проживания и традиционной хозяйственной деятельности КМН и на



исторически сложившейся территории расселения КМН, где преобладает традиционный вид природопользования;

2) общая площадь указанной территории должна составлять не менее 3 процентов от общей площади края;

3) образование ТТП краевого (регионального) значения на указанной территории в интересах КМН не должно нарушать, умалять или привести к нарушению равенства прав и свобод человека и гражданина (представителей других этнических общностей, в том числе ессейских якутов, старожильческого населения и т.д.), гарантируемых законодательством Российской Федерации и края, независимо от пола, расы, национальности, языка, происхождения, имущественного и должностного положения, места жительства, отношения к религии, убеждений, принадлежности к общественным объединениям, а также других обстоятельств.

4. В состав ТТП краевого (регионального) значения не включаются земли (земельные участки), имеющие в соответствии с законодательством Российской Федерации особый режим охраны и использования.

5. Право на обращение с заявлением об образовании ТТП краевого (регионального) значения имеют лица, относящиеся к КМН, общины КМН или их уполномоченные представители (далее - Заявитель).

Для определения площади, границ и местоположения земель (земельных участков), испрашиваемых в целях образования ТТП краевого (регионального) значения, а также в целях описания границ и схемы ТТП краевого (регионального) значения согласно подпункту 8 пункта 7 Порядка Заявителем может быть использована Публичная кадастровая карта Федеральной службы государственной регистрации, кадастра и картографии в информационно-телекоммуникационной сети Интернет по электронному адресу: <http://roscadastr.com/map/krasnoyarskij-kraj>.

6. Места, в пределах которых может быть образовано ТТП краевого (регионального) значения, и виды традиционной хозяйственной деятельности, которые могут осуществляться в пределах границ образуемого ТТП краевого (регионального) значения, определяются в соответствии с Распоряжением Правительства Российской Федерации от 08.05.2009 N 631-р "Об утверждении перечня мест традиционного проживания и традиционной хозяйственной деятельности коренных малочисленных народов Российской Федерации и перечня видов традиционной хозяйственной деятельности коренных малочисленных народов Российской Федерации".

7. В целях образования ТТП краевого (регионального) значения Заявитель представляет в агентство следующие документы:

1) составленное на русском языке заявление об образовании ТТП краевого (регионального) значения по форме согласно приложению N 2 к Порядку (далее - заявление);

2) копию паспорта гражданина Российской Федерации или иного документа, удостоверяющего личность Заявителя (представляется в случае представления документов Заявителем - физическим лицом);

3) копию решения суда об установлении факта проживания Заявителя на территории Таймырского Долгано-Ненецкого муниципального района, Эвенкийского муниципального района, Туруханского, Северо-Енисейского, Енисейского районов или Тухтетского муниципального округа (представляется в случае, если Заявитель - физическое лицо не зарегистрирован по месту жительства на территории Таймырского Долгано-Ненецкого муниципального района, Эвенкийского муниципального района, Туруханского, Северо-Енисейского, Енисейского районов или Тухтетского муниципального округа);

4) копию документа, подтверждающего принадлежность Заявителя к КМН (свидетельства о рождении или свидетельства о заключении брака при наличии в нем сведений о национальности), или письмо органа местного самоуправления муниципального образования края, на территории которого проживает Заявитель, содержащее сведения о том,

что Заявитель принадлежит к КМН (представляется в случае представления документов Заявителем - физическим лицом по собственной инициативе Заявителя);

5) копию устава общины КМН (представляется в случае представления документов Заявителем - общиной КМН);

6) выписку из единого государственного реестра юридических лиц (представляется в случае представления документов Заявителем - общиной КМН по собственной инициативе Заявителя);

7) выписку из Единого государственного реестра недвижимости в отношении территорий (земельных участков), которые предполагаются Заявителем ко включению в ТТП краевого (регионального) значения (представляется по собственной инициативе Заявителя);

8) описание границ и схему ТТП краевого (регионального) значения (составляется Заявителем в свободной форме);

9) копию паспорта гражданина Российской Федерации или иного документа, удостоверяющего личность уполномоченного представителя Заявителя, и копию документа, подтверждающего полномочия представителя на осуществление действий от имени Заявителя (представляются в случае представления документов уполномоченным представителем Заявителя - физического лица или уполномоченным представителем Заявителя - общины КМН).

8. Заявление с документами, перечисленными в пункте 7 Порядка, представляются Заявителем непосредственно в агентство в письменной форме лично, или направляются посредством почтовой связи заказным письмом с описью вложения, или направляются в электронной форме по адресу электронной почты агентства или в личный кабинет федеральной государственной информационной системы "Единый портал государственных и муниципальных услуг (функций)" или краевого портала государственных и муниципальных услуг.

Заявление с документами, перечисленными в пункте 7 Порядка, представляемые в электронной форме, подписываются усиленной квалифицированной электронной подписью в соответствии с Постановлением Правительства Российской Федерации от 25.08.2012 N 852 "Об утверждении Правил использования усиленной квалифицированной электронной подписи при обращении за получением государственных и муниципальных услуг и о внесении изменения в Правила разработки и утверждения административных регламентов предоставления государственных услуг" (далее - Постановление N 852).

Заявитель может использовать простую электронную подпись, если его идентификация и аутентификация осуществляются с использованием единой системы идентификации и аутентификации, при условии, что при выдаче ключа простой электронной подписи его личность установлена при личном приеме в соответствии с Постановлением Правительства Российской Федерации от 25.01.2013 N 33 "Об использовании простой электронной подписи при оказании государственных и муниципальных услуг".

9. Копии документов, не заверенные организацией, выдавшей (подписавшей) соответствующие документы, или не заверенные иным не запрещенным законодательством Российской Федерации способом, представляются в агентство с предъявлением оригинала. Агентство заверяет верность копий оригиналам и возвращает оригиналы документов Заявителю лично в день их получения или посредством почтового отправления с описью вложения и уведомлением о вручении в течение 5 рабочих дней со дня, следующего за днем их поступления в агентство (в зависимости от способа получения оригиналов документов).

10. В случае если документы, указанные в подпунктах 4, 6 и 7 пункта 7 Порядка, не были представлены Заявителем по собственной инициативе, агентство запрашивает посредством межведомственных запросов указанные документы (их копии или содержащиеся в них сведения) в соответствии с Федеральным законом от 27.07.2010 N 210-ФЗ "Об организации предоставления государственных и муниципальных услуг".

В случае если Заявителем представлена копия паспорта гражданина Российской Федерации (представлена копия иного документа, удостоверяющего личность Заявителя), не

содержащая информации о регистрации по месту жительства Заявителя, и не представлена копия решения суда об установлении факта проживания Заявителя на территории Таймырского Долгано-Ненецкого муниципального района, Эвенкийского муниципального района, Туруханского, Северо-Енисейского, Енисейского районов или Тухтетского муниципального округа, агентство запрашивает информацию о регистрации по месту жительства Заявителя в порядке межведомственного информационного взаимодействия в соответствии с Федеральным законом от 27.07.2010 N 210-ФЗ "Об организации предоставления государственных и муниципальных услуг".

11. Представленное в агентство заявление с документами, перечисленными в пункте 7 Порядка, регистрируется в журнале регистрации заявлений в день его поступления в агентство.

Днем поступления заявления с документами, перечисленными в пункте 7 Порядка, считается день их непосредственного получения агентством или день вручения агентству почтового отправления отделением почтовой связи.

В случае поступления заявления с документами, перечисленными в пункте 7 Порядка, в агентство в электронной форме в нерабочее время (в том числе в праздничный или выходной день) днем их поступления в агентство считается первый рабочий день, следующий за днем поступления электронного документа (пакета электронных документов).

При поступлении заявления с документами, перечисленными в пункте 7 Порядка, подписанных усиленной квалифицированной электронной подписью или простой электронной подписью, агентство в течение 2 рабочих дней со дня поступления документов проводит процедуру проверки действительности усиленной квалифицированной электронной подписи или подлинности простой электронной подписи, с использованием которой подписаны указанные документы, предусматривающую проверку соблюдения условий, указанных в статье 11 или статье 9 Федерального закона от 06.04.2011 N 63-ФЗ "Об электронной подписи" (далее - Федеральный закон N 63-ФЗ, проверка подписи).

Представленное Заявителем заявление с документами, перечисленными в пункте 7 Порядка, Заявителю не возвращается и подлежит хранению в агентстве.

12. Основаниями для отказа в приеме к рассмотрению заявления с документами, перечисленными в пункте 7 Порядка, являются:

1) заявление полностью или частично не заполнено, не подписано, не поддается прочтению или составлено не на русском языке;

2) несоблюдение установленных условий признания подлинности простой электронной подписи или действительности усиленной квалифицированной электронной подписи, с использованием которой подписаны заявление и (или) документы, перечисленные в пункте 7 Порядка (в случае представления заявления с документами в электронной форме);

3) нарушение требований пункта 9 Порядка к заверению копий документов, перечисленных в пункте 7 Порядка;

4) непредставление (представление не в полном объеме) документов, перечисленных в подпунктах 1, 2, 3, 5, 8, 9 пункта 7 Порядка;

5) право на подачу заявления с документами, перечисленными в пункте 7 Порядка, и (или) на образование ТТП краевого (регионального) значения было реализовано Заявителем в текущем году, заявление с документами, перечисленными в пункте 7 Порядка, принято к рассмотрению и в отношении Заявителя принято решение об образовании ТТП краевого (регионального) значения либо об отказе в образовании ТТП краевого (регионального) значения.

В случае наличия указанного в подпунктах 1, 3 - 5 настоящего пункта основания для отказа в приеме к рассмотрению заявления с документами, перечисленными в пункте 7 Порядка, агентство в течение 3 рабочих дней со дня, следующего за днем регистрации заявления с документами, перечисленными в пункте 7 Порядка, отказывает в приеме к рассмотрению заявления с документами, перечисленными в пункте 7 Порядка, и уведомляет

об этом Заявителя способом, указанным в заявлении, с указанием основания для отказа в приеме к рассмотрению заявления с документами, перечисленными в пункте 7 Порядка.

В случае наличия основания для отказа в приеме к рассмотрению заявления с документами, перечисленными в пункте 7 Порядка, указанного в подпункте 2 настоящего пункта, агентство в течение 3 дней со дня завершения проведения проверки подписи принимает решение об отказе в приеме к рассмотрению заявления с документами, перечисленными в пункте 7 Порядка, и направляет Заявителю уведомление об этом в электронной форме с указанием конкретных пунктов статьи 9 или статьи 11 Федерального закона N 63-ФЗ, которые послужили основанием для принятия указанного решения. Уведомление подписывается усиленной квалифицированной электронной подписью агентства и направляется в зависимости от выбранного Заявителем способа, указанного в заявлении (по адресу электронной почты Заявителя либо в его личный кабинет в федеральной государственной информационной системе "Единый портал государственных и муниципальных услуг (функций)" или на краевом портале государственных и муниципальных услуг).

После получения уведомления Заявитель вправе обратиться в агентство повторно с документами, перечисленными в пункте 7 Порядка, устранив нарушения, которые послужили основанием для отказа в приеме к рассмотрению первичного заявления с документами, перечисленными в пункте 7 Порядка.

13. Агентство в течение 10 рабочих дней со дня, следующего за днем принятия к рассмотрению заявления с документами, перечисленными в пункте 7 Порядка, принимает решение о подготовке предложений по вопросу образования ТТП краевого (регионального) значения или об отказе в подготовке предложений по вопросу образования ТТП краевого (регионального) значения и уведомляет Заявителя способом, указанным в заявлении, о принятом решении о подготовке предложений по вопросу образования ТТП краевого (регионального) значения или об отказе в подготовке предложений по вопросу образования ТТП краевого (регионального) значения с указанием основания для отказа и порядка обжалования отказа.

14. Основаниями для отказа в подготовке предложений по вопросу образования ТТП краевого (регионального) значения являются:

1) Заявителем представлены недостоверные сведения и (или) документы;

2) Заявитель не является лицом, относящимся к числу КМН, общиной КМН или их уполномоченным представителем.

15. Заявитель несет ответственность за достоверность представленных в агентство сведений и документов.

16. Агентство в течение 5 рабочих дней со дня, следующего за днем принятия решения о подготовке предложений по вопросу образования ТТП краевого (регионального) значения, направляет:

1) копии представленных Заявителем документов и подготовленный агентством проект положения о ТТП краевого (регионального) значения для рассмотрения в пределах компетенции - в органы исполнительной власти края (далее - уполномоченные органы);

2) копии представленных Заявителем документов для представления замечаний и предложений - в Департамент по недропользованию по Центрально-Сибирскому округу Федерального агентства по недропользованию и главам муниципальных образований края, на территории которых предполагается образование ТТП краевого (регионального) значения;

3) информацию о подготовке предложений по вопросу образования ТТП краевого (регионального) значения и подготовленный агентством проект положения о ТТП краевого (регионального) значения для представления замечаний и предложений - организациям - владельцам лицензий на пользование участками недр (в случае, если такие участки расположены на территории, на которой планируется образование ТТП краевого (регионального) значения).

Агентство в установленный в абзаце первом настоящего пункта срок размещает на официальном сайте края в информационно-телекоммуникационной сети Интернет - едином краевом портале "Красноярский край" информацию о подготовке предложений по вопросу образования ТТП краевого (регионального) значения, сроках приема предложений и замечаний по рассматриваемому вопросу и контактных данных, по которым заинтересованные лица смогут получить дополнительную информацию по указанному вопросу и по которым в адрес агентства могут быть направлены предложения и замечания. Предложения и замечания по вопросу образования ТТП краевого (регионального) значения, поступившие в адрес агентства по окончании установленного для их приема срока, рассмотрению не подлежат.

Поступившие в агентство предложения и замечания органов и лиц, указанных в подпунктах 2 - 3 и в абзаце пятом настоящего пункта, подлежат обязательному рассмотрению на заседании Комиссии.

17. Уполномоченные органы в пределах своей компетенции, установленной положением о соответствующем органе исполнительной власти края, в течение 30 дней со дня, следующего за днем поступления от агентства копий документов:

- 1) рассматривают поступившие копии документов;
- 2) готовят заключение о возможности (невозможности) образования ТТП краевого (регионального) значения на заявленной территории (далее - заключение) и направляют его в агентство;
- 3) представляют предложения в положение о ТТП краевого (регионального) значения (при наличии).

18. При подготовке заключения уполномоченным органом анализируются:

- 1) документы территориального планирования Российской Федерации, края и муниципальных образований края, на территории которых планируется образование ТТП краевого (регионального) значения;
- 2) закон края о краевом бюджете на текущий финансовый год и плановый период, государственные и отраслевые программы края;
- 3) документы стратегического планирования муниципальных образований края, на территории которых планируется образование ТТП краевого (регионального) значения;
- 4) наличие на заявленной территории земельных участков, находящихся в федеральной, муниципальной, частной собственности или собственности на которые не разграничена, и (или) земельных участков, находящихся в государственной или муниципальной собственности и предоставленных в постоянное (бессрочное) пользование, пожизненное наследуемое владение, аренду и (или) безвозмездное пользование;
- 5) размещение на заявленной территории действующих производственных, военных, иных режимных объектов, промышленных объектов, объектов транспортной инфраструктуры, объектов культурного наследия (памятников истории и культуры) народов Российской Федерации;
- 6) нахождение на заявленной территории участков недр федерального значения, а также недр, предоставленных в пользование в установленном порядке;
- 7) соответствие заявленной территории установленным пунктами 3, 4 и 6 Порядка требованиям;
- 8) основания, перечисленные в пункте 30 Порядка.

19. Заключение должно содержать:

- 1) наименование уполномоченного органа;
- 2) основание подготовки заключения с указанием на компетенцию уполномоченного органа;
- 3) предмет и пределы рассмотрения (анализа) копий документов в целях подготовки заключения (в том числе указывается перечень рассмотренных (проанализированных) в целях подготовки заключения документов, правовых актов и учитываемых при подготовке заключения сведений);

4) сведения о полученных ответах на запросы информации в органы государственной власти и (или) органы местного самоуправления, о полученных мнениях экспертов (сведения указываются в случае их наличия);

5) вывод уполномоченного органа о возможности (невозможности) образования ТТП краевого (регионального) значения на заявленной территории с его развернутым обоснованием, в том числе с указанием конкретного основания (конкретных оснований) для отказа в образовании ТТП краевого (регионального) значения, перечисленного (перечисленных) в пункте 30 Порядка;

б) фамилию, имя, отчество, должность и подпись руководителя уполномоченного органа с указанием даты подписания заключения.

20. Агентство в течение 30 рабочих дней со дня, следующего за днем получения заключений от уполномоченных органов, в соответствии с требованиями Федерального закона N 49-ФЗ и Закона края N 11-5343 с учетом поступивших от органов и лиц, указанных в подпунктах 2 - 3 и в абзаце пятом пункта 16 Порядка, предложений и замечаний дорабатывает проект положения о ТТП краевого (регионального) значения и направляет его с представленными Заявителем документами и заключениями уполномоченных органов (далее соответственно - материалы, проект Положения) в Комиссию.

21. Комиссия в течение 10 рабочих дней со дня, следующего за днем поступления материалов в Комиссию, рассматривает их с учетом поступивших от агентства предложений и замечаний органов и лиц, указанных в подпунктах 2 - 3 и в абзаце пятом пункта 16 Порядка, готовит замечания и предложения к проекту Положения и принимает решение, содержащее рекомендацию Правительству края об образовании ТТП краевого (регионального) значения либо об отказе в образовании ТТП краевого (регионального) значения, которое фиксируется в протоколе заседания Комиссии.

22. Решение, содержащее рекомендацию об отказе в образовании ТТП краевого (регионального) значения, принимается Комиссией по основаниям, перечисленным в пункте 30 Порядка.

23. Комиссия в течение 5 рабочих дней со дня, следующего за днем принятия решения, содержащего рекомендацию об образовании ТТП краевого (регионального) значения либо об отказе в образовании ТТП краевого (регионального) значения, направляет протокол заседания Комиссии в агентство.

24. Агентство в течение 20 рабочих дней со дня, следующего за днем получения протокола заседания Комиссии, представляет в Правительство края предложение агентства по вопросу образования ТТП краевого (регионального) значения в форме соответствующего проекта правового акта Правительства края с развернутым обоснованием возможности (невозможности) образования ТТП краевого (регионального) значения на заявленной территории, материалы, проект Положения и протокол заседания Комиссии.

Правительство края в течение 90 рабочих дней со дня, следующего за днем представления агентством документов, указанных в абзаце первом настоящего пункта, принимает одно из следующих решений:

1) об образовании ТТП краевого (регионального) значения в форме распоряжения Правительства края (далее - проект распоряжения 1);

2) об отказе в образовании ТТП краевого (регионального) значения в форме распоряжения Правительства края (далее - проект распоряжения 2).

25. Проект распоряжения 1 должен содержать:

1) решение об образовании ТТП краевого (регионального) значения;

2) определение уполномоченного органа (уполномоченных органов) исполнительной власти края, ответственного (ответственных) за перевод в предусмотренном законодательством Российской Федерации порядке территории образованного ТТП краевого (регионального) значения из одной категории земель в земли особо охраняемых территорий и объектов, установление границ ТТП краевого (регионального) значения и подготовку карты (плана) образованного ТТП краевого (регионального) значения в целях его постановки на

государственный кадастровый учет в порядке и сроки, установленные законодательством Российской Федерации;

3) определение органа исполнительной власти края, уполномоченного на управление и распоряжение от имени края территорией образованного ТТП краевого (регионального) значения;

4) поручение агентству представить на утверждение Правительству края положение о ТТП краевого (регионального) значения;

5) обязанность агентства проинформировать население края об образовании ТТП краевого (регионального) значения.

К проекту распоряжения 1 должны быть приложены следующие документы:

1) протокол заседания Комиссии;

2) заключения уполномоченных органов;

3) предложения и замечания органов и лиц, указанных в подпунктах 2 - 3 и в абзаце пятом пункта 16 Порядка;

4) предложения агентства по вопросу образования ТТП краевого (регионального) значения;

5) описание границ и схема ТТП краевого (регионального) значения, представленные Заявителем.

26. Утверждение положения о ТТП краевого (регионального) значения, границ ТТП краевого (регионального) значения с составлением его карты (плана) осуществляется на основании принятого Правительством края решения об образовании ТТП краевого (регионального) значения, принимается в форме постановления Правительства края и в соответствии с требованиями Федерального закона N 49-ФЗ, Федерального закона от 13.07.2015 N 218-ФЗ "О государственной регистрации недвижимости", Федерального закона от 24.07.2007 N 221-ФЗ "О кадастровой деятельности", Постановления Правительства Российской Федерации от 31.12.2015 N 1532 "Об утверждении Правил предоставления документов, направляемых или предоставляемых в соответствии с частями 1, 3 - 13, 15 статьи 32 Федерального закона "О государственной регистрации недвижимости" в федеральный орган исполнительной власти (его территориальные органы), уполномоченный Правительством Российской Федерации на осуществление государственного кадастрового учета, государственной регистрации прав, ведение Единого государственного реестра недвижимости и предоставление сведений, содержащихся в Едином государственном реестре недвижимости", Постановления Правительства Российской Федерации от 30.07.2009 N 621 "Об утверждении формы карты (плана) объекта землеустройства и требований к ее составлению", Приказа Министерства экономического развития Российской Федерации от 23.11.2018 N 650 "Об установлении формы графического описания местоположения границ населенных пунктов, территориальных зон, особо охраняемых природных территорий, зон с особыми условиями использования территории, формы текстового описания местоположения границ населенных пунктов, территориальных зон, требований к точности определения координат характерных точек границ населенных пунктов, территориальных зон, особо охраняемых природных территорий, зон с особыми условиями использования территории, формата электронного документа, содержащего сведения о границах населенных пунктов, территориальных зон, особо охраняемых природных территорий, зон с особыми условиями использования территории, и о признании утратившими силу приказов Минэкономразвития России от 23 марта 2016 г. N 163 и от 4 мая 2018 г. N 236", Закона края N 11-5343 и Закона края N 7-1215.

Все мероприятия, связанные с составлением карты (плана) образованного ТТП краевого (регионального) значения, осуществляются за счет средств краевого бюджета и в соответствии с требованиями Федерального закона от 05.04.2013 N 44-ФЗ "О контрактной системе в сфере закупок товаров, работ, услуг для обеспечения государственных и муниципальных нужд".

27. При утверждении границ ТТП краевого (регионального) значения с составлением карты (плана) образованного ТТП краевого (регионального) значения размеры и границы ТТП

краевого (регионального) значения устанавливаются в соответствии с требованиями законодательства Российской Федерации и края, в частности, Федерального закона N 49-ФЗ, Закона края N 11-5343 и Закона края N 7-1215.

28. Образованное ТТП краевого (регионального) значения после утверждения Правительством края его границ и карты (плана) в соответствии с требованиями Федерального закона от 13.07.2015 N 218-ФЗ "О государственной регистрации недвижимости" подлежит обязательному кадастровому учету в порядке и сроки, установленные законодательством Российской Федерации.

29. Проект распоряжения 2 должен содержать решение об отказе в образовании ТТП краевого (регионального) значения с указанием основания для отказа.

К проекту распоряжения 2 должны быть приложены следующие документы:

- 1) протокол заседания Комиссии;
- 2) заключения уполномоченных органов;
- 3) предложения и замечания органов и лиц, указанных в подпунктах 2 - 3 и в абзаце пятом пункта 16 Порядка;
- 4) предложения агентства по вопросу образования ТТП краевого (регионального) значения.

30. Основаниями для отказа в образовании ТТП краевого (регионального) значения являются:

1) установление факта представления Заявителем недостоверных сведений и (или) документов и (или) того, что Заявитель не является лицом, относящимся к числу КМН, общиной КМН или их уполномоченным представителем;

2) размещение заявленной территории за пределами мест традиционного проживания КМН, на территории менее двух муниципальных образований края и вне исторически сложившейся территории расселения КМН, где преобладает традиционный вид природопользования;

3) нахождение заявленной территории на землях (земельных участках), имеющих в соответствии с законодательством Российской Федерации особый режим охраны и использования;

4) нахождение заявленной территории либо ее части в составе иной ТТП федерального, краевого (регионального) или местного значения;

5) расположение в границах заявленной территории действующих производственных, военных, иных режимных объектов, промышленных объектов, объектов транспортной инфраструктуры, объектов культурного наследия (памятников истории и культуры) народов Российской Федерации, а также объектов особо охраняемых территорий, не относящихся к традиционному природопользованию;

6) предназначение в соответствии с документами, указанными в подпунктах 1 и 3 пункта 18 Порядка, заявленной территории для осуществления видов хозяйственной деятельности, не совместимых с традиционным природопользованием;

7) нахождение на заявленной территории участков недр федерального значения, а также участков недр, предоставленных в пользование в установленном порядке;

8) нахождение заявленной территории на землях (земельных участках), находящихся в федеральной, муниципальной или частной собственности, и (или) землях (земельных участках), находящихся в государственной или муниципальной собственности и предоставленных в постоянное (бессрочное) пользование, пожизненное наследуемое владение, аренду и (или) безвозмездное пользование;

9) несоответствие заявленной территории критериям, установленным пунктом 3 Порядка.

31. Агентство в течение 3 рабочих дней со дня, следующего за днем принятия Правительством края одного из решений, указанных в пункте 24 Порядка, осуществляет соответствующую запись о принятом решении в журнале регистрации и уведомляет Заявителя способом, указанным в заявлении, о принятом решении об образовании ТТП краевого



(регионального) значения или об отказе в образовании ТТП краевого (регионального) значения с указанием основания для отказа и порядка обжалования отказа.

32. ТТП краевого (регионального) значения считается образованной со дня ее постановки на государственный кадастровый учет.

Приложение N 1  
к Порядку  
образования территорий  
традиционного природопользования  
коренных малочисленных народов  
Российской Федерации,  
проживающих на территории  
Красноярского края,  
краевого (регионального)  
значения и перечню документов,  
необходимых для принятия  
решения об образовании  
территории традиционного  
природопользования коренных  
малочисленных народов  
Российской Федерации,  
проживающих на территории  
Красноярского края,  
краевого (регионального) значения

**ПОЛОЖЕНИЕ  
О КОМИССИИ ПО ПОДГОТОВКЕ ПРЕДЛОЖЕНИЙ ОБ ОБРАЗОВАНИИ  
ТЕРРИТОРИЙ ТРАДИЦИОННОГО ПРИРОДОПОЛЬЗОВАНИЯ КОРЕННЫХ  
МАЛОЧИСЛЕННЫХ НАРОДОВ РОССИЙСКОЙ ФЕДЕРАЦИИ,  
ПРОЖИВАЮЩИХ НА ТЕРРИТОРИИ КРАСНОЯРСКОГО КРАЯ,  
КРАЕВОГО (РЕГИОНАЛЬНОГО) ЗНАЧЕНИЯ**

1. Комиссия по подготовке предложений об образовании территорий традиционного природопользования коренных малочисленных народов Российской Федерации, проживающих на территории Красноярского края, краевого (регионального) значения (далее соответственно - Комиссия, ТТП, край) является постоянным коллегиальным межотраслевым совещательным органом Правительства края, созданным для рассмотрения вопросов образования ТТП краевого (регионального) значения и подготовки рекомендаций Правительству края.

2. Комиссия в своей деятельности руководствуется Конституцией Российской Федерации, федеральными законами и иными нормативными правовыми актами Российской Федерации, законами и иными нормативными правовыми актами края, а также настоящим Положением.

3. Комиссия осуществляет следующие полномочия:

1) рассмотрение документов, необходимых для принятия решения об образовании ТТП краевого (регионального) значения, предложений, замечаний граждан и организаций, а также предложений, замечаний, заключений территориальных органов федеральных органов исполнительной власти, органов исполнительной власти края, органов местного

самоуправления муниципальных образований края о возможности (невозможности) образования ТТП краевого (регионального) значения на заявленной территории, проекта положения о ТТП краевого (регионального) значения;

2) подготовку замечаний и предложений к проекту положения о ТТП краевого (регионального) значения;

3) принятие решения, содержащего рекомендацию Правительству края об образовании ТТП краевого (регионального) значения или об отказе в образовании ТТП краевого (регионального) значения;

4) подготовку и направление в агентство по развитию северных территорий и поддержке коренных малочисленных народов края (далее - агентство) протокола заседания Комиссии с решением, содержащим рекомендацию об образовании ТТП краевого (регионального) значения или об отказе в образовании ТТП краевого (регионального) значения.

4. Комиссия имеет право:

1) запрашивать у органов исполнительной власти края и органов местного самоуправления муниципальных образований края документы по вопросам, отнесенным к полномочиям Комиссии;

2) привлекать к участию в работе Комиссии специалистов органов государственной власти края, органов местного самоуправления муниципальных образований края, на территории которых планируется образование ТТП краевого (регионального) значения, граждан и представителей от организаций, осуществляющих свою деятельность на территории края, а также представителей от организаций - владельцев лицензий на пользование участками недр в случае, если такие участки расположены на территории, на которой планируется образование ТТП краевого (регионального) значения, путем приглашения указанных лиц для личного участия на заседании Комиссии или представления письменных предложений, замечаний по вопросам образования ТТП краевого (регионального) значения.

5. Комиссия состоит из председателя Комиссии, заместителя председателя Комиссии, секретаря Комиссии и членов Комиссии. Персональный состав Комиссии утверждается распоряжением Правительства края.

Членами Комиссии являются:

1) представители от органов исполнительной власти края;

2) представители от Законодательного Собрания края (по согласованию);

3) главы муниципальных образований края, на территории которых планируется образование ТТП краевого (регионального) значения (по согласованию);

4) представитель от Департамента по недропользованию по Центрально-Сибирскому округу Федерального агентства по недропользованию (по согласованию);

5) уполномоченные представители коренных малочисленных народов Российской Федерации, проживающих на территории края;

6) представители от научных, научно-исследовательских организаций и (или) образовательных учреждений (по согласованию);

7) представители от граждан и организаций, осуществляющих свою деятельность на территории края, на которой планируется образование ТТП краевого (регионального) значения (по согласованию);

8) представители от организаций - владельцев лицензий на пользование участками недр в случае, если такие участки расположены на территории края, на которой планируется образование ТТП краевого (регионального) значения (по согласованию);

9) Уполномоченный по правам коренных малочисленных народов в крае (по согласованию).

Деятельностью Комиссии руководит ее председатель. В отсутствие председателя Комиссии его функции исполняет заместитель председателя Комиссии.

6. Заседания Комиссии проводятся по мере необходимости.

7. Решение о проведении заседания Комиссии принимается председателем Комиссии.

Дата, время и место проведения заседания Комиссии определяются председателем Комиссии.

8. Организационную работу по подготовке заседаний Комиссии, в том числе ознакомлению членов Комиссии с материалами, подлежащими рассмотрению, осуществляет секретарь Комиссии.

Секретарь Комиссии формирует повестку дня проведения заседания Комиссии, согласовывает ее с председателем Комиссии и не позднее 10 рабочих дней до дня проведения заседания Комиссии направляет ее членам Комиссии.

9. Заседание Комиссии считается правомочным, если на нем присутствуют не менее двух третей ее членов.

10. В случае невозможности присутствия члена Комиссии на заседании он имеет право не позднее чем за 3 рабочих дня до дня проведения заседания Комиссии представить свое мнение по рассматриваемым вопросам в письменной форме председателю Комиссии.

11. Решения Комиссии принимаются двумя третями голосов присутствующих на заседании членов Комиссии путем открытого голосования.

12. Материально-техническое обеспечение деятельности Комиссии осуществляет агентство.

13. Решения, принимаемые на заседаниях Комиссии, в течение 5 рабочих дней со дня, следующего за днем проведения заседания Комиссии, оформляются протоколами, которые подписывает лицо, председательствующее на заседании Комиссии, и секретарь Комиссии, и представляются в агентство для подготовки проекта положения о ТТП краевого (регионального) значения.

Приложение N 2  
к Порядку  
образования территорий  
традиционного природопользования  
коренных малочисленных народов  
Российской Федерации,  
проживающих на территории  
Красноярского края,  
краевого (регионального)  
значения и перечню документов,  
необходимых для принятия  
решения об образовании  
территории традиционного  
природопользования коренных  
малочисленных народов  
Российской Федерации,  
проживающих на территории  
Красноярского края,  
краевого (регионального) значения

Агентство по развитию северных  
территорий и поддержке коренных  
малочисленных народов Красноярского края

---

(ФИО и должность)

---

Заявление  
об образовании территории традиционного природопользования  
коренных малочисленных народов Российской Федерации,  
проживающих на территории Красноярского края, краевого  
(регионального) значения

1. Сведения о лицах, ходатайствующих об образовании территории традиционного природопользования коренных малочисленных народов Российской Федерации, проживающих на территории Красноярского края, краевого (регионального) значения: \_\_\_\_\_,

(ФИО лица, относящегося к числу коренных малочисленных народов Российской Федерации, проживающих на территории Красноярского края (далее соответственно - КМН, край)/наименование общины КМН/уполномоченного представителя)

(для лица, относящегося к числу КМН/уполномоченного представителя - адрес места жительства (проживания)/для общины КМН - юридический и фактический адрес;

контактный телефон, адрес электронной почты)

(наименование документа, удостоверяющего личность заявителя/уполномоченного представителя, серия и номер документа, дата выдачи, кем выдан)

(для лица, относящегося к числу КМН/уполномоченного представителя - ИНН, кем, когда выдан (при наличии)/для общины КМН - ОГРН, ИНН/КПП)

(для лица, относящегося к числу КМН/наименование общины КМН/уполномоченного представителя - дата рождения, место рождения)

(далее - Заявитель).

2. Прошу (просим) рассмотреть мое (наше) заявление об образовании территории традиционного природопользования КМН краевого (регионального) значения.

Сведения о предполагаемой площади и местонахождении территории традиционного природопользования КМН краевого (регионального) значения с приложением описания границ и схем такой территории (далее также - территория, ТТП краевого (регионального) значения):

Российская Федерация, Красноярский край, \_\_\_\_\_

(наименование муниципального образования/муниципальных образований края)

предполагаемая площадь составляет: \_\_\_\_\_ ( \_\_\_\_\_  
(цифрами и прописью,  
) \_\_\_\_\_)

единица измерения)

Наименование и перечень видов традиционного природопользования КМН, которые будут осуществляться на территории:



Туруханского, Северо-Енисейского, Енисейского районов или Тюхтетского муниципального округа)
копию документа, подтверждающего принадлежность Заявителя к КМН (свидетельства о рождении или свидетельства о заключении брака при наличии в нем сведений о национальности), или письмо органа местного самоуправления муниципального образования края, на территории которого проживает Заявитель, содержащее сведения о том, что Заявитель принадлежит к КМН (представляется в случае представления документов Заявителем - физическим лицом по собственной инициативе Заявителя)
копию устава общины КМН (представляется в случае представления документов Заявителем - общиной КМН)
выписку из единого государственного реестра юридических лиц (представляется в случае представления документов Заявителем - общиной КМН по собственной инициативе Заявителя)
выписку из Единого государственного реестра недвижимости в отношении территорий (земельных участков), которые предполагаются Заявителем к включению в ТТП краевого (регионального) значения (представляется по собственной инициативе Заявителя)
описание границ и схему ТТП краевого (регионального) значения (составляется Заявителем в свободной форме) <1>
копию паспорта гражданина Российской Федерации или иного документа, удостоверяющего личность уполномоченного представителя Заявителя, и копию документа, подтверждающего полномочия представителя на осуществление действий от имени Заявителя (представляются в случае представления документов уполномоченным представителем Заявителя - физического лица или уполномоченным представителем Заявителя - общины КМН)

4. Уведомление о принятом решении об отказе в приеме к рассмотрению заявления с документами, о принятом решении о подготовке предложений по вопросу образования ТТП краевого (регионального) значения или об отказе в подготовке предложений по вопросу образования ТТП краевого (регионального) значения и о принятом решении об образовании ТТП краевого (регионального) значения или об отказе в образовании ТТП краевого (регионального) значения прошу направить (нужное отметить знаком V с указанием реквизитов) <2>:

по почтовому адресу: _____
на адрес электронной почты: _____
в личный кабинет в федеральной государственной информационной системе "Единый портал государственных и муниципальных услуг (функций)"
в личный кабинет на краевом портале государственных и муниципальных услуг

5. Настоящим подтверждаю согласие на автоматизированную, а также без использования средств автоматизации обработку персональных данных, указанных в настоящем заявлении и приложенных к нему документах, а именно: сбор, систематизацию, накопление, хранение, уточнение (обновление, изменение), использование, распространение (в том числе передачу), обезличивание, блокирование, уничтожение персональных данных. Обработку персональных данных разрешаю с момента подписания настоящего заявления до дня отзыва в письменной форме <3>.

" " \_\_\_\_\_ 20\_\_ г. \_\_\_\_\_ / \_\_\_\_\_  
(дата) (подпись) (расшифровка подписи/ФИО)

М.П. (при наличии)

\_\_\_\_\_  
(должность, фамилия, имя, отчество лица,  
принявшего документы)

\_\_\_\_\_  
(подпись)

-----  
<1> Для определения площади, границ и местоположения земель (земельных участков), испрашиваемых в целях образования ТТП краевого (регионального) значения, а также в целях описания границ и схемы ТТП краевого (регионального) значения согласно подпункту 8 пункта 7 Порядка образования территорий традиционного природопользования коренных малочисленных народов Российской Федерации, проживающих на территории Красноярского края, краевого (регионального) значения и перечня документов, необходимых для принятия решения об образовании территории традиционного природопользования коренных малочисленных народов Российской Федерации, проживающих на территории Красноярского края, краевого (регионального) значения, утвержденного настоящим Постановлением, Заявителем может быть использована Публичная кадастровая карта Федеральной службы государственной регистрации, кадастра и картографии в информационно-телекоммуникационной сети Интернет по электронному адресу: <http://roscadastr.com/map/krasnoyarskij-kraj>.

<2> В случае представления заявления с документами в электронной форме уведомление о принятом решении об отказе в приеме к рассмотрению заявления с документами (в случае несоблюдения Заявителем установленных условий признания подлинности простой электронной подписи или действительности усиленной квалифицированной электронной подписи, с использованием которой подписаны заявление и (или) приложенные к нему документы), подписанное усиленной квалифицированной подписью, в соответствии с Федеральным законом от 06.04.2011 N 63-ФЗ "Об электронной подписи" направляется Заявителю только в электронной форме.

<3> Оформляется в случае представления заявления с документами Заявителем - физическим лицом.

-----

**ЭВЕНКИЙСКИЙ РАЙОННЫЙ СОВЕТ ДЕПУТАТОВ  
КРАСНОЯРСКОГО КРАЯ**

**РЕШЕНИЕ**

**от 24 июня 2021 г. N 4-1921-28**

**ОБ УТВЕРЖДЕНИИ ПОРЯДКА ВЕДЕНИЯ РЕЕСТРА ТЕРРИТОРИЙ  
ТРАДИЦИОННОГО ПРИРОДОПОЛЬЗОВАНИЯ КОРЕННЫХ МАЛОЧИСЛЕННЫХ  
НАРОДОВ РОССИЙСКОЙ ФЕДЕРАЦИИ, ПРОЖИВАЮЩИХ НА ТЕРРИТОРИИ  
ЭВЕНКИЙСКОГО МУНИЦИПАЛЬНОГО РАЙОНА, МЕСТНОГО ЗНАЧЕНИЯ**

В соответствии с Положением о порядке образования территорий традиционного природопользования коренных малочисленных народов Российской Федерации, проживающих на территории Эвенкийского муниципального района, местного значения и перечня документов, необходимых для принятия решения об образовании территорий традиционного природопользования коренных малочисленных народов Российской Федерации, проживающих на территории Эвенкийского муниципального района, местного значения, утвержденное Решением Эвенкийского районного Совета депутатов от 18 декабря 2020 г. N 4-1866-23, статьей 16 Устава Эвенкийского муниципального района, Эвенкийский районный Совет депутатов решил:

1. Утвердить Порядок ведения реестра территорий традиционного природопользования коренных малочисленных народов Российской Федерации, проживающих на территории Эвенкийского муниципального района, местного значения согласно приложению к настоящему Решению.

2. Настоящее Решение вступает в силу после его официального опубликования в газете "Эвенкийская жизнь".

Председатель  
Эвенкийского районного  
Совета депутатов  
В.И.КАРАМЗИН

Глава  
Эвенкийского муниципального района  
А.Ю.ЧЕРКАСОВ



**ПОРЯДОК  
ВЕДЕНИЯ РЕЕСТРА ТЕРРИТОРИЙ ТРАДИЦИОННОГО ПРИРОДОПОЛЬЗОВАНИЯ  
КОРЕННЫХ МАЛОЧИСЛЕННЫХ НАРОДОВ РОССИЙСКОЙ ФЕДЕРАЦИИ,  
ПРОЖИВАЮЩИХ НА ТЕРРИТОРИИ ЭВЕНКИЙСКОГО МУНИЦИПАЛЬНОГО  
РАЙОНА, МЕСТНОГО ЗНАЧЕНИЯ**

**I. ОБЩИЕ ПОЛОЖЕНИЯ**

1.1. Реестр территорий традиционного природопользования коренных малочисленных народов Российской Федерации, проживающих на территории Эвенкийского муниципального района, местного значения (далее - Реестр) - документ, содержащий официальные сведения об образованных на территории Эвенкийского муниципального района Красноярского края территориях традиционного природопользования коренных малочисленных народов Российской Федерации, проживающих на территории Эвенкийского муниципального района, местного значения, включая сведения о субъектах права традиционного природопользования.

Ведение Реестра осуществляется с целью систематизации текстовой и графической информации.

1.2. Сведения, содержащиеся в Реестре, используются в целях обеспечения органов государственной власти, органов местного самоуправления, хозяйствующих субъектов, граждан полной и достоверной информацией о территориях традиционного природопользования коренных малочисленных народов Российской Федерации, проживающих на территории Эвенкийского муниципального района, местного значения (далее - ТТП).

Сведения о внесенных в установленном порядке в Реестр субъектах права традиционного природопользования используются в целях подтверждения в соответствии с действующим законодательством фактов ведения физическими и юридическими лицами традиционного образа жизни и занятия традиционными видами промыслов коренных малочисленных народов Севера.

1.3. Сведения, содержащиеся в Реестре, за исключением сведений, относящихся в соответствии с законодательством к информации ограниченного доступа, могут быть предоставлены по письменному заявлению заинтересованным физическим или юридическим лицам в форме выписки из Реестра.

**II. СОДЕРЖАНИЕ РЕЕСТРА**

Реестр содержит следующие сведения:

- перечень ТТП;
- описание границ ТТП (текстовое и графическое);
- перечень традиционных видов деятельности, осуществляемых на соответствующей ТТП;
- сведения о субъектах права традиционного природопользования.

**III. ПОРЯДОК ВЕДЕНИЯ РЕЕСТРА**

3.1. Включение в Реестр сведений о вновь образованных ТТП, включая сведения о лицах, в интересах которых образованы соответствующие ТТП, осуществляется Администрацией Эвенкийского муниципального района (далее - администрация) на основании решения Эвенкийского районного Совета депутатов об образовании ТТП.

3.2. Исключение из Реестра сведений о субъектах права традиционного природопользования осуществляется на основании решения Эвенкийского районного Совета депутатов.

3.3. Сведения, содержащиеся в Реестре, представляются в виде выписки по форме, установленной администрацией.

3.4. Выписка из Реестра является документом, удостоверяющим сведения об образованных на территории Эвенкийского муниципального района ТТП, включая сведения о субъектах права традиционного природопользования.

3.5. Выписки из Реестра подписываются Главой Эвенкийского муниципального района, либо лицом его замещающим и подлежат регистрации в журнале учета с присвоением исходящего номера и даты.

-----

**РЕШЕНИЕ**  
**от 18 декабря 2020 г. N 4-1866-23**

**ОБ УТВЕРЖДЕНИИ ПОЛОЖЕНИЯ О ПОРЯДКЕ ОБРАЗОВАНИЯ ТЕРРИТОРИЙ  
ТРАДИЦИОННОГО ПРИРОДОПОЛЬЗОВАНИЯ КОРЕННЫХ МАЛОЧИСЛЕННЫХ  
НАРОДОВ РОССИЙСКОЙ ФЕДЕРАЦИИ, ПРОЖИВАЮЩИХ НА ТЕРРИТОРИИ  
ЭВЕНКИЙСКОГО МУНИЦИПАЛЬНОГО РАЙОНА, МЕСТНОГО ЗНАЧЕНИЯ  
И ПЕРЕЧНЯ ДОКУМЕНТОВ, НЕОБХОДИМЫХ ДЛЯ ПРИНЯТИЯ РЕШЕНИЯ  
ОБ ОБРАЗОВАНИИ ТЕРРИТОРИЙ ТРАДИЦИОННОГО ПРИРОДОПОЛЬЗОВАНИЯ  
КОРЕННЫХ МАЛОЧИСЛЕННЫХ НАРОДОВ РОССИЙСКОЙ ФЕДЕРАЦИИ,  
ПРОЖИВАЮЩИХ НА ТЕРРИТОРИИ ЭВЕНКИЙСКОГО МУНИЦИПАЛЬНОГО  
РАЙОНА, МЕСТНОГО ЗНАЧЕНИЯ**

В соответствии со статьями 11, 94, 97 Земельного кодекса Российской Федерации, Федеральным законом от 7 мая 2001 года N 49-ФЗ "О территориях традиционного природопользования коренных малочисленных народов Севера, Сибири и Дальнего Востока Российской Федерации", Законом Красноярского края от 25 ноября 2010 года N 11-5343 "О защите исконной среды обитания и традиционного образа жизни коренных малочисленных народов Красноярского края", статьей 16 Устава Эвенкийского муниципального района Эвенкийский районный Совет депутатов решил:

1. Утвердить Положение о порядке образования территорий традиционного природопользования коренных малочисленных народов Российской Федерации, проживающих на территории Эвенкийского муниципального района, местного значения и перечня документов, необходимых для принятия решения об образовании территорий традиционного природопользования коренных малочисленных народов Российской Федерации, проживающих на территории Эвенкийского муниципального района, местного значения согласно приложению к настоящему Решению.

2. Настоящее Решение вступает в силу после его официального опубликования в газете "Эвенкийская жизнь".

Председатель  
Эвенкийского районного  
Совета депутатов  
В.И.КАРАМЗИН

Исполняющий обязанности Главы  
Эвенкийского муниципального района  
А.Ю.ЧЕРКАСОВ

**ПОЛОЖЕНИЕ  
О ПОРЯДКЕ ОБРАЗОВАНИЯ ТЕРРИТОРИЙ ТРАДИЦИОННОГО  
ПРИРОДОПОЛЬЗОВАНИЯ КОРЕННЫХ МАЛОЧИСЛЕННЫХ НАРОДОВ  
РОССИЙСКОЙ ФЕДЕРАЦИИ, ПРОЖИВАЮЩИХ НА ТЕРРИТОРИИ  
ЭВЕНКИЙСКОГО МУНИЦИПАЛЬНОГО РАЙОНА, МЕСТНОГО ЗНАЧЕНИЯ  
И ПЕРЕЧНЯ ДОКУМЕНТОВ, НЕОБХОДИМЫХ ДЛЯ ПРИНЯТИЯ РЕШЕНИЯ  
ОБ ОБРАЗОВАНИИ ТЕРРИТОРИЙ ТРАДИЦИОННОГО ПРИРОДОПОЛЬЗОВАНИЯ  
КОРЕННЫХ МАЛОЧИСЛЕННЫХ НАРОДОВ РОССИЙСКОЙ ФЕДЕРАЦИИ,  
ПРОЖИВАЮЩИХ НА ТЕРРИТОРИИ ЭВЕНКИЙСКОГО МУНИЦИПАЛЬНОГО  
РАЙОНА, МЕСТНОГО ЗНАЧЕНИЯ**

1. Настоящее Положение разработано в соответствии со статьями 11, 94, 97 Земельного кодекса Российской Федерации, Федеральным законом от 07.05.2001 N 49-ФЗ "О территориях традиционного природопользования коренных малочисленных народов Севера, Сибири и Дальнего Востока Российской Федерации", Законом Красноярского края от 25.11.2010 N 11-5343 "О защите исконной среды обитания и традиционного образа жизни коренных малочисленных народов Красноярского края" и определяет процедуру образования территорий традиционного природопользования коренных малочисленных народов Российской Федерации, проживающих на территории Эвенкийского муниципального района, местного значения, устанавливает перечень документов, необходимых для принятия решения об образовании территорий традиционного природопользования местного значения (далее - Положение).

2. Образование территорий традиционного природопользования коренных малочисленных народов Российской Федерации, проживающих на территории Эвенкийского муниципального района, местного значения (далее - ТТП) осуществляется на основании решения Эвенкийского районного Совета депутатов, принимаемого по результатам рассмотрения обращений лиц, относящихся к числу коренных малочисленных народов Российской Федерации, проживающих на территории Эвенкийского муниципального района (далее - КМН), общин КМН или их уполномоченных представителей.

ТТП согласно законодательству Российской Федерации - особо охраняемые территории, образованные для ведения традиционного природопользования и традиционного образа жизни коренными малочисленными народами Севера, Сибири и Дальнего Востока Российской Федерации.

Решение об образовании ТТП принимается решением Эвенкийского районного Совета депутатов (далее - ЭРСД, Райсовет) с учетом рекомендации межотраслевой комиссии по подготовке предложений об образовании ТТП местного значения (далее - Комиссия), созданной постановлением председателя райсовета в составе, определяемом Положением о Комиссии, согласно приложению 1, решения профильной постоянной комиссии райсовета.

3. При принятии решения об образовании ТТП оцениваются перспективы социально-экономического, инвестиционного развития Эвенкийского муниципального района (далее - район, Эвенкия) в связи с принятием соответствующего решения, в том числе, возможные негативные последствия от установления ограничений на использование определенных территорий района, а сама территория, предполагаемая под образование ТТП, должна отвечать следующим критериям:

а) должна располагаться на межселенной территории района в местах традиционного проживания и традиционной хозяйственной деятельности КМН и на исторически

сложившейся территории расселения КМН, где преобладает традиционный вид природопользования;

б) образование ТТП на указанной территории в интересах КМН не должно нарушать, умалять или привести к нарушению равенства прав и свобод человека и гражданина (представителей других этнических общностей, в том числе ессейских якутов, старожильческого населения и т.д.), гарантируемых законодательством Российской Федерации, Красноярского края, независимо от пола, расы, национальности, языка, происхождения, имущественного и должностного положения, места жительства, отношения к религии, убеждений, принадлежности к общественным объединениям, а также других обстоятельств.

4. В состав ТТП не включаются земли (земельные участки), имеющие в соответствии с законодательством Российской Федерации особый режим охраны и использования.

5. Право на обращение с заявлением об образовании ТТП имеют:

- граждане (физические лица) из числа коренных малочисленных народов Севера, проживающих в Эвенкийском муниципальном районе Красноярского края, а также лица, не относящиеся к малочисленным народам, но постоянно проживающие в местах их традиционного проживания и традиционной хозяйственной деятельности, ведущие такие же, как и малочисленные народы, традиционное природопользование и традиционный образ жизни, в порядке, установленном законами РФ (далее - Заявители);

- семейные (родовые) общины коренных малочисленных народов (далее - Заявители);

- общины коренных малочисленных народов (далее - Заявители);

- хозяйственные товарищества и общества, производственные и потребительские кооперативы, создаваемые совместно с лицами, не относящимися к коренным малочисленным народам Севера, в целях осуществления традиционного хозяйствования и промысла малочисленных народов, при условии, что в создаваемых организациях не менее половины рабочих мест будет предоставляться лицам, относящимся к малочисленным народам Севера (далее - Заявители).

6. В целях образования ТТП Заявитель предоставляет в Райсовет следующие документы:

а) составленное на русском языке заявление об образовании ТТП по форме согласно приложению 2;

б) копию паспорта гражданина Российской Федерации или иного документа, удостоверяющего личность Заявителя (представляется в случае предоставления документов Заявителем - физическим лицом) с содержанием информации о месте регистрации или проживания;

в) справку от Главы сельского поселения о том, что гражданин проживает в соответствующем поселении (или на соответствующей территории для охотников, оленеводов, жителей старообрядческих поселений);

г) копию документа, подтверждающего принадлежность Заявителя к КМН (свидетельства о рождении или свидетельства о заключении брака при наличии в нем сведений о национальности), или письмо главы сельского поселения, на территории которого проживает Заявитель, содержащее сведения о том, что Заявитель принадлежит к КМН (представляется в случае представления документов Заявителем - физическим лицом по собственной инициативе Заявителя);

д) копию устава общины КМН (представляется в случае представления документов Заявителем - общиной КМН);

е) описание границ и схему ТТП (составляется Заявителем в свободной форме);

ж) копию паспорта гражданина Российской Федерации или иного документа, удостоверяющего личность уполномоченного представителя Заявителя.

7. Документы, перечисленные в пункте 6 Положения, представляются Заявителем непосредственно в Райсовет в письменной форме лично, или направляются посредством почтовой связи заказным письмом с описью вложения либо нарочным на бумажном носителе, а также в электронном виде и оформляются отдельным файлом с расширением .doc или .docx

в виде единого электронного документа, содержащего приложения (в случае их наличия) в соответствии с их нумерацией.

8. Копии документов, не заверенные нотариально, представляются с предъявлением оригинала. Райсовет заверяет верность копий оригиналам и возвращает оригиналы документов Заявителю лично в день их получения или посредством почтовой связи с описью вложения и уведомления о вручении в течение 5 рабочих дней со дня, следующего за днем их поступления в Райсовет.

9. Представленное в Райсовет заявление с документами, перечисленными в пункте 6 Положения, регистрируется в день его поступления в Райсовет.

10. Основаниями для отказа в приеме к рассмотрению заявления с документами, перечисленными в пункте 6 Положения, являются:

а) заявление полностью и частично не заполнено, не подписано, не поддается прочтению или составлено не на русском языке;

б) несоблюдение условий, установленных пунктом 8 Положения;

в) непредставление (представление не в полном объеме) документов, перечисленных в пункте 6 Положения.

В случае наличия основания для отказа в приеме заявления с документами, перечисленными в пункте 6 Положения, Райсовет в течение 3 рабочих дней со дня, следующего за днем регистрации заявления с документами, отказывает в приеме заявления с документами и уведомляет об этом Заявителя способом, указанным в заявлении, с указанием основания для отказа в приеме заявления с документами, перечисленными в пункте 6 Положения.

После получения уведомления Заявитель имеет право обратиться повторно с документами, перечисленными в пункте 6 Положения, устранив нарушения, которые послужили основанием для отказа в приеме к рассмотрению первичного заявления с документами, перечисленными в пункте 6 Положения.

11. В случае приема заявления и отсутствия оснований для отказа в приеме заявления с документами, перечисленными в пункте 6 Положения, председатель Райсовета направляет его для дальнейшей работы в Комиссию.

12. Комиссия со дня, следующего за днем принятия к рассмотрению заявления с документами, перечисленными в пункте 6 Положения, принимает решение о подготовке предложений по вопросу образования ТТП или об отказе в подготовке предложений по вопросу образования ТТП и уведомляет Заявителя способом, указанным в заявлении, о принятом решении о подготовке предложений по вопросу образования ТТП или об отказе в подготовке предложений по вопросу образования ТТП с указанием основания для отказа и порядка обжалования отказа.

13. Отказ в подготовке предложений по вопросу образования ТТП выносится, если Заявителем представлены недостоверные сведения и (или) документы.

14. Заявитель несет ответственность за достоверность представленных в Райсовет сведений и документов.

15. Комиссия со дня, следующего за днем принятия решения о подготовке предложений по вопросу образования ТТП, направляет копии представленных Заявителем документов и подготовленный проект решения об образовании ТТП в пределах компетенции - в органы государственной власти Красноярского края и органы местного самоуправления Эвенкийского муниципального района (далее - уполномоченные органы).

Комиссия размещает на официальном сайте органов местного самоуправления Эвенкийского муниципального района [www.evenkya.ru](http://www.evenkya.ru) информацию о подготовке предложений по вопросу образования ТТП, сроках приема предложений и замечаний по рассматриваемому вопросу и контактных данных, по которым заинтересованные лица смогут получить дополнительную информацию по указанному вопросу и по которым в адрес Комиссии могут быть направлены предложения и замечания. Предложения и замечания по

вопросу образования ТТП, поступившие в адрес Комиссии по окончанию установленного для их приема срока, рассмотрению не подлежат.

Поступившие в Комиссию предложения и замечания уполномоченных органов и лиц, указанных в 1 и 2 абзаце настоящего пункта, подлежат обязательному рассмотрению на заседании Комиссии.

16. Уполномоченные органы в пределах своей компетенции, установленной положением о соответствующем органе местного самоуправления района, органе исполнительной власти Красноярского края со дня, следующего за днем поступления от Комиссии копий документов:

а) рассматривают поступившие копии документов;

б) готовят заключение о возможности (невозможности) образования ТТП на заявленной территории (далее - заключение) и направляют его в Комиссию;

в) представляют предложения в положение о ТТП (при наличии).

17. При подготовке заключения уполномоченным органом анализируются:

а) документы территориального планирования Российской Федерации, края и района, на территории которых планируется образование ТТП;

б) программа социально-экономического развития района;

в) наличие на заявленной территории земельных участков, находящихся в федеральной, муниципальной, частной собственности или собственности на которые не разграничена, и (или) земельных участков, находящихся в государственной или муниципальной собственности и предоставленных в постоянное (бессрочное) пользование, пожизненное наследуемое владение, аренду и (или) безвозмездное пользование;

г) размещение на заявленной территории действующих производственных, военных, иных режимных объектов, промышленных объектов, объектов транспортной инфраструктуры, объектов культурного наследия (памятников истории и культуры) народов Российской Федерации;

д) соответствие заявленной территории установленным пунктами 3, 4 Положения требованиям;

е) основания, перечисленные в пункте 25 Положения.

18. Заключение должно содержать:

а) наименование уполномоченного органа;

б) основание подготовки заключения с указанием на компетенцию уполномоченного органа;

в) предмет и пределы рассмотрения (анализа) копий документов в целях подготовки заключения (в том числе указывается перечень рассмотренных (проанализированных) в целях подготовки заключения документов, правовых актов и учитываемых при подготовке заключения сведений);

г) сведения о полученных ответах на запросы информации уполномоченных органов, о полученных мнениях экспертов (сведения указываются в случае их наличия);

д) вывод уполномоченного органа о возможности (невозможности) образования ТТП на заявленной территории с его развернутым обоснованием, в том числе с указанием конкретного основания (конкретных оснований) для отказа в образовании ТТП;

е) фамилию, имя, отчество, должность и подпись руководителя уполномоченного органа с указанием даты подписания заключения.

19. Комиссия после получения заключений от уполномоченных органов, в соответствии с требованиями Федерального закона № 49-ФЗ и Закона края № 11-5343 с учетом поступивших от органов и лиц, указанных в пункте 15 настоящего Положения, предложений и замечаний, принимает решение, которое фиксируется в протоколе заседания и направляет его с представленными Заявителем документами и заключениями уполномоченных органов (далее соответственно - материалы) в Райсовет.

20. Председатель Райсовета в течение 2 рабочих дней направляет полученные материалы в профильную постоянную комиссию райсовета (далее - Постоянная комиссия).

21. В межсессионный период постоянная комиссия рассматривает поступившие материалы и готовит свое решение.

22. Решение, содержащее рекомендацию об отказе в образовании ТТП, принимается постоянной комиссией по основаниям, перечисленным в пункте 25 Положения.

23. Проект решения райсовета об образовании ТТП должен содержать Положение об образовании ТТП, с обязательным указанием сведений о лицах, ходатайствующих об образовании ТТП, условия и порядок осуществления хозяйственной деятельности в границах ТТП, использование природных ресурсов находящихся на ТТП, порядок управления ТТП, основные задачи и принципы формирования ТТП, правовой режим ТТП; общая площадь ТТП, границы ТТП, срок образования ТТП (определить условия, при которых может быть снят статус ТТП), порядок управления ТТП.

К проекту решения Райсовета об образовании ТТП должны быть приложены следующие документы:

- а) протокол заседания Комиссии;
- б) заключения уполномоченных органов;
- в) описание границ и схема ТТП, представленные Заявителем.

24. Проект решения Райсовета об отказе в образовании ТТП должен содержать основания для отказа.

К проекту решения об отказе должны быть приложены следующие документы:

- а) протокол заседания Комиссии;
  - б) заключения уполномоченных органов;
25. Основаниями для отказа в образовании ТТП являются:

а) установление факта представления Заявителем недостоверных сведений и (или) документов;

б) нахождение заявленной территории на землях (земельных участках), имеющих в соответствии с законодательством Российской Федерации особый режим охраны и использования;

в) нахождение заявленной территории либо ее части в составе иной ТТП федерального, краевого (регионального) или местного значения;

г) расположение в границах заявленной территории действующих производственных, военных, иных режимных объектов, промышленных объектов, объектов транспортной инфраструктуры, объектов культурного наследия (памятников истории и культуры) народов Российской Федерации, а также объектов особо охраняемых территорий, не относящихся к традиционному природопользованию;

д) несоответствие заявленной территории критериям, установленным пунктом 3 Положения.

26. Райсовет в течение 10 рабочих дней со дня, вступления в силу решения Райсовета уведомляет Заявителя способом, указанным в заявлении, о принятом решении.

27. Сведения о ТТП подлежат внесению в Единый государственный реестр недвижимости в соответствии с Федеральным законом от 13.07.2015 N 218-ФЗ "О государственной регистрации недвижимости".

28. Эвенкийский районный Совет депутатов ведет реестр территорий традиционного природопользования коренных малочисленных народов Российской Федерации, проживающих на территории Эвенкийского муниципального района, местного значения.



Приложение 1  
к Положению  
о порядке образования  
территорий традиционного  
природопользования коренных  
малочисленных народов  
Российской Федерации,  
проживающих на территории  
Эвенкийского муниципального  
района, местного значения  
и перечню документов,  
необходимых для принятия  
решения об образовании  
территории традиционного  
природопользования коренных  
малочисленных народов  
Российской Федерации,  
проживающих на территории  
Эвенкийского муниципального  
района, местного значения

**ПОЛОЖЕНИЕ  
О КОМИССИИ ПО ПОДГОТОВКЕ ПРЕДЛОЖЕНИЙ ОБ ОБРАЗОВАНИИ  
ТЕРРИТОРИЙ ТРАДИЦИОННОГО ПРИРОДОПОЛЬЗОВАНИЯ КОРЕННЫХ  
МАЛОЧИСЛЕННЫХ НАРОДОВ РОССИЙСКОЙ ФЕДЕРАЦИИ, ПРОЖИВАЮЩИХ  
НА ТЕРРИТОРИИ ЭВЕНКИЙСКОГО МУНИЦИПАЛЬНОГО РАЙОНА,  
МЕСТНОГО ЗНАЧЕНИЯ**

1. Комиссия по подготовке предложений об образовании территорий традиционного природопользования коренных малочисленных народов Российской Федерации, проживающих на территории Эвенкийского муниципального района, местного значения (далее соответственно - Комиссия, ТТП, район) является постоянным коллегиальным межотраслевым совещательным органом Эвенкийского районного Совета депутатов, созданным для рассмотрения вопросов образования ТТП и подготовки рекомендаций Эвенкийскому районному Совету депутатов (далее - райсовет, Совет депутатов).

2. Комиссия в своей деятельности руководствуется Конституцией Российской Федерации, федеральными законами и иными нормативными правовыми актами Российской Федерации, законами и иными нормативными правовыми актами Красноярского края, Уставом Эвенкийского муниципального района, нормативно-правовыми актами Эвенкийского районного Совета депутатов, а также настоящим Положением.

3. Комиссия осуществляет следующие полномочия:

1) рассмотрение документов, необходимых для принятия решения об образовании ТТП, предложений, замечаний граждан и организаций, а также предложений, замечаний, заключений территориальных органов федеральных органов исполнительной власти, органов исполнительной власти края, органов местного самоуправления района о возможности (невозможности) образования ТТП на заявленной территории;

2) принятие решения, содержащего рекомендацию райсовету об образовании ТТП или об отказе в образовании ТТП;

4) подготовку и направление в райсовет протокола заседания Комиссии с решением, содержащим рекомендацию об образовании ТТП или об отказе в образовании ТТП.

4. Комиссия имеет право:

1) запрашивать у органов исполнительной власти края и органов местного самоуправления района документы по вопросам, отнесенным к полномочиям Комиссии;

2) привлекать к участию в работе Комиссии специалистов органов государственной власти края, органов местного самоуправления района, граждан и представителей от организаций, осуществляющих свою деятельность на территории района, а также представителей от организаций - владельцев лицензий на пользование участками недр в случае, если такие участки расположены на территории, на которой планируется образование ТТП, путем приглашения указанных лиц для личного участия на заседании Комиссии или представления письменных предложений, замечаний по вопросам образования ТТП.

5. Комиссия состоит из председателя Комиссии, заместителя председателя Комиссии, секретаря Комиссии и членов Комиссии. Персональный состав Комиссии утверждается постановлением Председателя райсовета.

Членами Комиссии являются:

1) представители от Администрации района;

2) представители от Эвенкийского районного Совета депутатов;

3) уполномоченные представители коренных малочисленных народов Российской Федерации, проживающих на территории района;

4) представители от граждан и организаций, осуществляющих свою деятельность на территории района, на которой планируется образование ТТП (по согласованию);

5) представители от организаций - владельцев лицензий на пользование участками недр в случае, если такие участки расположены на территории района, на которой планируется образование ТТП.

Деятельностью Комиссии руководит ее председатель. В отсутствие председателя Комиссии его функции исполняет заместитель председателя Комиссии.

6. Заседания Комиссии проводятся по мере необходимости.

7. Решение о проведении заседания Комиссии принимается председателем Комиссии.

Дата, время и место проведения заседания Комиссии определяются председателем Комиссии.

8. Организационную работу по подготовке заседаний Комиссии, в том числе ознакомлению членов Комиссии с материалами, подлежащими рассмотрению, осуществляет секретарь Комиссии.

Секретарь Комиссии формирует повестку дня проведения заседания Комиссии, согласовывает ее с председателем Комиссии и не позднее 3 рабочих дней до дня проведения заседания Комиссии направляет ее членам Комиссии.

9. Заседание Комиссии считается правомочным, если на нем присутствуют не менее половины ее членов.

10. В случае невозможности присутствия члена Комиссии на заседании он имеет право не позднее чем за 1 рабочий день до дня проведения заседания Комиссии представить свое мнение по рассматриваемым вопросам в письменной форме председателю Комиссии.

11. Решения Комиссии принимаются двумя третями голосов присутствующих на заседании членов Комиссии путем открытого голосования.

12. Материально-техническое обеспечение деятельности Комиссии осуществляет Эвенкийский районный Совет депутатов.

13. Решения, принимаемые на заседаниях Комиссии, в течение 5 рабочих дней со дня, следующего за днем проведения заседания Комиссии, оформляются протоколами, которые подписывает лицо, председательствующее на заседании Комиссии, и секретарь Комиссии, и представляются в райсовет для подготовки проекта положения о ТТП.

Приложение 2  
к Положению  
о порядке образования  
территорий традиционного  
природопользования коренных  
малочисленных народов  
Российской Федерации,  
проживающих на территории  
Эвенкийского муниципального  
района, местного значения  
и перечню документов,  
необходимых для принятия  
решения об образовании  
территории традиционного  
природопользования коренных  
малочисленных народов  
Российской Федерации,  
проживающих на территории  
Эвенкийского муниципального  
района, местного значения

Председателю Эвенкийского районного  
Совета депутатов

\_\_\_\_\_ (ФИО)

Заявление  
об образовании территории традиционного природопользования  
коренных малочисленных народов Российской Федерации,  
проживающих на территории Эвенкийского муниципального  
района, местного значения

1. Сведения о лицах, ходатайствующих об образовании территории  
традиционного природопользования коренных малочисленных народов Российской  
Федерации, проживающих на территории Эвенкийского муниципального района,  
местного значения: \_\_\_\_\_,

(ФИО лица, относящегося к числу коренных  
малочисленных народов Российской Федерации,  
проживающих на территории Красноярского края  
(далее соответственно - КМН, край)/наименование  
общины КМН/уполномоченного представителя)

\_\_\_\_\_ (для лица, относящегося к числу КМН/уполномоченного представителя -  
адрес места жительства (проживания)/для общины КМН - юридический  
и фактический адрес;

\_\_\_\_\_ (контактный телефон, адрес электронной почты)

\_\_\_\_\_ (наименование документа, удостоверяющего личность заявителя/уполномоченного  
представителя, серия и номер документа, дата выдачи, кем выдан)

\_\_\_\_\_ (для лица, относящегося к числу КМН/уполномоченного представителя - ИНН,  
кем, когда выдан (при наличии)/для общины КМН - ОГРН, ИНН/КПП)



3. К настоящему заявлению прилагаю следующие документы (нужное отметить знаком V) :

копию паспорта гражданина Российской Федерации или иного документа, удостоверяющего личность Заявителя (представляются в случае представления документов Заявителем - физическим лицом)
справку от Глав поселения о том, что гражданин проживает в соответствующем поселении (или на соответствующей территории для охотников, оленеводов, жителей старообрядческих поселений)
копию документа, подтверждающего принадлежность Заявителя к КМН (свидетельства о рождении или свидетельства о заключении брака при наличии в нем сведений о национальности), или письмо главы сельского поселения, на территории которого проживает Заявитель, содержащее сведения о том, что Заявитель принадлежит к КМН (представляется в случае представления документов Заявителем - физическим лицом по собственной инициативе Заявителя)
копию устава общины КМН (представляется в случае представления документов Заявителем - общиной КМН)
описание границ и схему ТТП (составляется Заявителем в свободной форме) <1>
копию паспорта гражданина Российской Федерации или иного документа, удостоверяющего личность уполномоченного представителя Заявителя, и копию документа, подтверждающего полномочия представителя на осуществление действий от имени Заявителя (представляются в случае представления документов уполномоченным представителем Заявителя - физического лица или уполномоченным представителем Заявителя - общины КМН)

4. Уведомление о принятом решении об отказе в приеме к рассмотрению заявления с документами, о принятом решении о подготовке предложений по вопросу образования ТТП или об отказе в подготовке предложений по вопросу образования ТТП и о принятом решении об образовании ТТП или об отказе в образовании ТТП прошу направить (нужное отметить знаком V с указанием реквизитов) <2>:

по почтовому адресу: _____
на адрес электронной почты: _____
в личный кабинет в федеральной государственной информационной системе "Единый портал государственных и муниципальных услуг (функций)"
в личный кабинет на краевом портале государственных и муниципальных услуг

5. Настоящим подтверждаю согласие на автоматизированную, а также без использования средств автоматизации обработку персональных данных, указанных в настоящем заявлении и приложенных к нему документах, а именно: сбор, систематизацию, накопление, хранение, уточнение (обновление, изменение), использование, распространение (в том числе передачу), обезличивание, блокирование, уничтожение персональных данных. Обработку

персональных данных разрешаю с момента подписания настоящего заявления до дня отзыва в письменной форме <1>.

"\_\_" \_\_\_\_\_ 20\_\_ г. \_\_\_\_\_ / \_\_\_\_\_  
(дата) (подпись) (расшифровка подписи/ФИО)

М.П. (при наличии)

\_\_\_\_\_  
(должность, фамилия, имя, отчество лица, (подпись)  
принявшего документы)

-----  
<1> Оформляется в случае представления заявления с документами Заявителем - физическим лицом.

**ЭВЕНКИЙСКИЙ РАЙОННЫЙ СОВЕТ ДЕПУТАТОВ**  
**Красноярского Края**

**РЕШЕНИЕ**  
**от 25 марта 2022 г. N 5-1999-3**

**ОБ ОБРАЗОВАНИИ ТЕРРИТОРИИ ТРАДИЦИОННОГО ПРИРОДОПОЛЬЗОВАНИЯ**  
**КОРЕННЫХ МАЛОЧИСЛЕННЫХ НАРОДОВ РОССИЙСКОЙ ФЕДЕРАЦИИ,**  
**ПРОЖИВАЮЩИХ НА ТЕРРИТОРИИ ЭВЕНКИЙСКОГО МУНИЦИПАЛЬНОГО**  
**РАЙОНА, МЕСТНОГО ЗНАЧЕНИЯ СЕМЕЙНОЙ (РОДОВОЙ) ОБЩИНЫ КОРЕННЫХ**  
**МАЛОЧИСЛЕННЫХ НАРОДОВ СЕВЕРА "НЭЛГЭСИ" (КОРЯЖЬЯ РЕЧКА)**

На основании заявления об образовании территории традиционного природопользования коренных малочисленных народов Севера, проживающих на территории Эвенкийского муниципального района Красноярского края, местного значения семейной (родовой) общины коренных малочисленных народов Севера "Нэлгэси" (Коряжья речка), в соответствии с Положением о порядке образования территорий традиционного природопользования коренных малочисленных народов Российской Федерации, проживающих на территории Эвенкийского муниципального района, местного значения и перечня документов, необходимых для принятия решения об образовании территорий традиционного природопользования коренных малочисленных народов Российской Федерации, проживающих на территории Эвенкийского муниципального района, местного значения, утвержденным Решением Эвенкийского районного Совета депутатов от 18 декабря 2020 года N 4-1866-23, учитывая рекомендации комиссии по подготовке предложений об образовании территорий традиционного природопользования коренных малочисленных народов Российской Федерации, проживающих на территории Эвенкийского муниципального района, местного значения, на основании статьи 16 Устава Эвенкийского муниципального района, Эвенкийский районный Совет депутатов решил:

1. Образовать территорию традиционного природопользования коренных малочисленных народов Российской Федерации, проживающих на территории Эвенкийского муниципального района, местного значения семейной (родовой) общины коренных малочисленных народов Севера "Нэлгэси" (Коряжья речка).

2. Утвердить Положение о территории традиционного природопользования коренных малочисленных народов Российской Федерации, проживающих на территории Эвенкийского муниципального района, местного значения семейной (родовой) общины коренных малочисленных народов Севера "Нэлгэси" (Коряжья речка) согласно приложению к настоящему Решению.

3. Поручить Председателю Эвенкийского районного Совета депутатов Карамзину В.И. уведомить семейную (родовую) общину коренных малочисленных народов Севера "Нэлгэси" (Коряжья речка) об образовании территории традиционного природопользования коренных малочисленных народов Российской Федерации, проживающих на территории Эвенкийского муниципального района, местного значения семейной (родовой) общины коренных малочисленных народов Севера "Нэлгэси" (Коряжья речка) способом, указанным в заявлении в течение 10 рабочих дней со дня, вступления в силу настоящего Решения.

4. Настоящее Решение вступает в силу после его официального опубликования в газете "Эвенкийская жизнь".

Председатель  
Эвенкийского районного  
Совета депутатов  
В.И.КАРАМЗИН

Тура  
30 марта 2022 года  
N 5-1999-3

Приложение  
к Решению  
Эвенкийского районного  
Совета депутатов  
от 25 марта 2022 г. N 5-1999-3

**ПОЛОЖЕНИЕ  
О ТЕРРИТОРИИ ТРАДИЦИОННОГО ПРИРОДОПОЛЬЗОВАНИЯ КОРЕННЫХ  
МАЛОЧИСЛЕННЫХ НАРОДОВ РОССИЙСКОЙ ФЕДЕРАЦИИ, ПРОЖИВАЮЩИХ  
НА ТЕРРИТОРИИ ЭВЕНКИЙСКОГО МУНИЦИПАЛЬНОГО РАЙОНА, МЕСТНОГО  
ЗНАЧЕНИЯ СЕМЕЙНОЙ (РОДОВОЙ) ОБЩИНЫ КОРЕННЫХ МАЛОЧИСЛЕННЫХ  
НАРОДОВ СЕВЕРА "НЭЛГЭСИ" (КОРЯЖЬЯ РЕЧКА)**

**1. ОБЩИЕ ПОЛОЖЕНИЯ**

1.1. Положение о территории традиционного природопользования коренных малочисленных народов Российской Федерации, проживающих на территории Эвенкийского муниципального района, местного значения семейной (родовой) общины коренных малочисленных народов Севера "Нэлгэси" (Коряжья речка) (далее - Положение) разработано в соответствии с действующим законодательством, в т.ч.:

Конституцией Российской Федерации;

Федеральным законом от 30.04.1999 N 82-ФЗ "О гарантиях прав коренных малочисленных народов Российской Федерации";

Федеральным законом от 07.05.2001 N 49-ФЗ "О территориях традиционного природопользования коренных малочисленных народов Севера, Сибири и Дальнего Востока Российской Федерации";

Федеральным законом от 20.07.2000 N 104-ФЗ "Об общих принципах организации общин коренных малочисленных народов Севера, Сибири и Дальнего Востока Российской Федерации";

Лесным кодексом Российской Федерации;

Земельным кодексом Российской Федерации;

Перечнем мест традиционного проживания и традиционной хозяйственной деятельности коренных малочисленных народов Российской Федерации, утвержденным Распоряжением Правительства РФ от 08.05.2009 N 631-р;

Перечнем видов традиционной хозяйственной деятельности коренных малочисленных народов Российской Федерации, утвержденным Распоряжением Правительства РФ от 08.05.2009 N 631-р;

Законом Красноярского края от 01.07.2003 N 7-1215 "Основы правовых гарантий коренных малочисленных народов Севера Красноярского края";



Законом Красноярского края от 25.11.2010 N 11-5343 "О защите исконной среды обитания и традиционного образа жизни коренных малочисленных народов Красноярского края";

Положением о порядке образования территорий традиционного природопользования коренных малочисленных народов Российской Федерации, проживающих на территории Эвенкийского муниципального района, местного значения и перечня документов, необходимых для принятия решения об образовании территорий традиционного природопользования коренных малочисленных народов Российской Федерации, проживающих на территории Эвенкийского муниципального района, местного значения, утвержденным Решением Эвенкийского районного Совета депутатов от 18 декабря 2020 года N 4-1866-23.

1.2. Настоящее Положение регулирует отношения в области образования, охраны и использования территории традиционного природопользования для ведения на этой территории традиционного природопользования и традиционного образа жизни семейной (родовой) общины коренных малочисленных народов Севера "Нэлгэси" (Коряжья речка) (далее - ТТП).

## **2. ОСНОВНЫЕ ЗАДАЧИ ОБРАЗОВАНИЯ И ПРИНЦИПЫ ФОРМИРОВАНИЯ ТТП**

2.1. Основными задачами образования ТТП являются:

сохранение и защита исконной среды обитания и традиционного образа жизни, видов хозяйственной деятельности и промыслов коренных малочисленных народов Севера;  
обеспечение устойчивого развития коренных малочисленных народов Севера;  
сохранение и развитие самобытной культуры коренных малочисленных народов Севера;  
сохранение в границах ТТП биологического разнообразия.

2.2. ТТП формируется на основе следующих принципов:

обеспечение прав коренных малочисленных народов Севера в соответствии с действующим законодательством;

признание значения земли, других природных ресурсов, включая биологические, и благополучия окружающей природной среды как основы традиционного образа жизни и традиционной хозяйственной деятельности коренных малочисленных народов Севера;

рациональное использование земель и других природных ресурсов в границах ТТП;

необходимость участия уполномоченных представителей и объединений коренных малочисленных народов Севера в принятии решений по вопросам, затрагивающим их права и интересы;

необходимость оценки культурных, экологических и социальных последствий предлагаемых к реализации проектов и работ в границах ТТП;

соблюдение баланса интересов коренных малочисленных народов Севера и хозяйствующих субъектов, планирующих и осуществляющих предпринимательскую деятельность в границах ТТП.

## **3. ИСПОЛЬЗОВАНИЕ ПРИРОДНЫХ РЕСУРСОВ НАХОДЯЩИХСЯ НА ТТП**

3.1. Использование природных ресурсов, находящихся на ТТП, для обеспечения ведения традиционного образа жизни осуществляется лицами, относящимися к коренным малочисленным народам Севера, и общинами коренных малочисленных народов Севера в соответствии с действующим законодательством, а также обычаями коренных малочисленных народов Севера.

Лица, не относящиеся к коренным малочисленным народам Севера, но постоянно проживающие на ТТП, пользуются природными ресурсами для личных нужд, если это не нарушает правовой режим ТТП.

3.2. Лица, относящиеся к коренным малочисленным народам, и общины коренных малочисленных народов вправе безвозмездно пользоваться общераспространенными полезными ископаемыми, находящимися на территориях традиционного природопользования, для личных нужд.

3.3. Пользование участками лесного фонда на ТТП осуществляется в соответствии с действующим законодательством.

3.4. Пользование водными объектами, объектами животного мира и общераспространенными полезными ископаемыми, находящимися в пределах ТТП, для собственных нужд осуществляется субъектами традиционного природопользования безвозмездно в соответствии с положениями законодательства Российской Федерации.

3.5. Пользование природными ресурсами, находящимися на ТТП, гражданами и юридическими лицами для осуществления предпринимательской деятельности допускается, если указанная деятельность не нарушает правовой режим ТТП, установленный настоящим положением.

3.6. На земельных участках, находящихся в пределах границ ТТП, для обеспечения кочевки оленей, водопоя животных, проходов, проездов, водоснабжения, прокладки и эксплуатации линий электропередачи, связи и трубопроводов, зимних автомобильных дорог общего пользования местного значения, а также реализации других нужд, которые могут оказаться существенными для обеспечения жизнедеятельности населения в районах Крайнего Севера и приравненных к ним местностях, могут устанавливаться сервитуты в соответствии с законодательством, если это не нарушает правовой режим ТТП, установленный настоящим положением.

#### **4. УСЛОВИЯ И ПОРЯДОК ОСУЩЕСТВЛЕНИЯ ХОЗЯЙСТВЕННОЙ ДЕЯТЕЛЬНОСТИ В ГРАНИЦАХ ТТП**

4.1. На ТТП вводится особый режим природопользования и охраны окружающей среды, в связи с чем ограничивается всякая хозяйственно-экономическая деятельность, не связанная с развитием традиционного природопользования и традиционного образа жизни коренных малочисленных народов Севера, проживающих на территории Эвенкийского муниципального района Красноярского края.

4.2. На ТТП запрещается всякая хозяйственная или иная деятельность, нарушающая правовой режим особо охраняемой территории.

Хозяйственная деятельность в границах ТТП, начатая до признания ее таковой, разрешается, если она не нарушает условий осуществления традиционного природопользования и только при наличии положительного заключения государственной и общественной экологической и этнологической экспертиз.

4.3. Собственники, владельцы и пользователи земельных участков, находящиеся на ТТП, принимают на себя обязательства по обеспечению режима особой охраны данной территории, установленного настоящим положением и законодательством РФ.

4.4. Режим ТТП в обязательном порядке учитывается при разработке планов и перспектив экономического и социального развития, территориальных комплексных схем, схем землеустройства и районной планировки, прокладке зимних автомобильных дорог общего пользования местного значения, а также при разработке лесоустроительной документации.

#### **5. ПРАВОВОЙ РЕЖИМ ТТП**

5.1. Любая хозяйственная, экономическая, предпринимательская деятельность, не связанная с осуществлением традиционного природопользования и ведением традиционного образа жизни коренных малочисленных народов Севера, в частности:

заготовка, переработка древесины;

геологическое изучение недр, разведка и добыча полезных ископаемых;  
строительство, реконструкция, эксплуатация линейных объектов (дорог, трубопроводов, линий электропередачи и т.п.) и других коммуникаций, а также строительство, реконструкция, эксплуатация хозяйственных и жилых объектов, не связанные с функционированием ТТП;  
деятельность, влекущая за собой нарушение почвенного покрова и геологических обнажений;

деятельность, влекущая за собой изменения гидрологического режима;  
- может осуществляться в границах ТТП только при наличии одновременно следующих условий:

проведение научного исследования на предмет воздействия такой деятельности на исконную среду обитания, традиционные образ жизни, хозяйственную деятельность и промыслы коренных малочисленных народов Севера;

письменное согласие семейной (родовой) общины коренных малочисленных народов Севера "Нэлгэси" (Коряжья речка) (далее - община), в котором определены условия осуществления такой деятельности;

возмещение убытков, причиняемых коренным малочисленным народам Севера в результате нанесения ущерба исконной среде обитания коренных малочисленных народов Севера такой деятельностью;

заключение соглашения, содержащего комплекс мер компенсационного, восстановительного и предупредительного характера в целях минимизации ущерба, наносимого исконной среде обитания и традиционному образу жизни малочисленных народов в результате такой деятельности.

5.2. Контроль за соблюдением правового режима ТТП осуществляется общиной в соответствии с действующим законодательством.

5.3. Прекращение прав субъектов традиционного природопользования на пользование ТТП или ее частью (частями) происходит в случаях:

добровольного отказа субъекта традиционного природопользования от прав на пользование названными традиционными угодьями;

систематического (более двух раз) нарушения субъектом традиционного природопользования установленных настоящим Положением норм традиционного природопользования;

прекращения ведения субъектом традиционного природопользования традиционных видов природопользования;

прекращения существования субъекта традиционного природопользования.

Права субъектов традиционного природопользования на пользование ТТП или ее частью (частями) прекращаются по решению органа, предоставившего такие права, с уведомлением об этом субъекта традиционного природопользования.

5.4. Изъятие земельных участков и других обособленных природных объектов, находящихся в пределах границ ТТП, для государственных или муниципальных нужд, возмещение убытков, причиненных таким изъятием, осуществляется в порядке, установленном действующим законодательством.

## **6. ПОРЯДОК УПРАВЛЕНИЯ ТТП**

6.1. Община решает все вопросы, связанные с функционированием ТТП, за исключением вопросов, отнесенных к компетенции органов государственной власти или органов местного самоуправления в соответствии с действующим законодательством, в частности:

- обеспечивает реализацию целей и задач образования ТТП;
- рассматривает и решает вопросы подготовки и проведения, обеспечивает реализацию мероприятий, связанных с функционированием ТТП;
- разрабатывает текущие и перспективные планы функционирования ТТП;

- регулярно информирует органы государственной власти Красноярского края, органы местного самоуправления Эвенкийского муниципального района, общины коренных малочисленных народов Севера и общественные организации коренных малочисленных народов Севера о своей работе и принятых решениях, о различных аспектах состояния ТТП;

- выходит с предложениями в органы государственной власти Красноярского края, органы местного самоуправления Эвенкийского муниципального района, общины коренных малочисленных народов Севера, в общественные организации коренных малочисленных народов Севера;

- ведет учет граждан осуществляющих традиционный образ жизни, традиционные хозяйственную деятельность и промыслы коренных малочисленных народов Севера в границах ТТП;

- утверждает планы, отчеты, иную документацию, связанную с функционированием ТТП.

6.2. Председатель Совета общины без доверенности действует от имени общины.

6.3. Финансирование расходов, связанных с функционированием ТТП, может осуществляться за счет средств граждан, ведущих традиционный образ жизни, осуществляющих традиционную хозяйственную деятельность и промыслы на ТТП, общин коренных малочисленных народов Севера, осуществляющих традиционную хозяйственную деятельность и промыслы на ТТП, иных физических и юридических лиц.

## **7. ОБЩАЯ ПЛОЩАДЬ И ГРАНИЦЫ ТТП**

7.1. ТТП площадью 63550 (шестьдесят три тысячи пятьсот пятьдесят) га, расположен в Кислоканском участковом лесничестве КГБУ "Эвенкийское лесничество" Эвенкийского муниципального района Красноярского края в кварталах NN 203, 205, 222, 223.

7.2. Описание границ:

северная: от точки с координатами  $65^{\circ} 36' 39,251''$  с.ш. и  $106^{\circ} 11' 37,500''$  в.д., расположенной на левом берегу озера Чалбачи, граница проходит в общем восточном направлении, по северной границе квартала N 203 Кислоканского участкового лесничества, по северной границе озера Чалбачи, до точки с координатами  $65^{\circ} 36' 32,677''$  с.ш. и  $106^{\circ} 13' 59,272''$  в.д., расположенной на правом берегу озера Чалбачи, далее граница проходит в восточном направлении до точки с координатами  $65^{\circ} 36' 21,096''$  с.ш. и  $106^{\circ} 26' 39,707''$  в.д., расположенной на левом берегу левого притока реки Сред. Вилюйкан;

восточная: от точки с координатами  $65^{\circ} 36' 21,096''$  с.ш. и  $106^{\circ} 26' 39,707''$  в.д., расположенной на левом берегу левого притока реки Сред. Вилюйкан, граница проходит в общем южном направлении, вверх по течению левому берегу левого притока реки Сред. Вилюйкан, граница проходит до точки с координатами  $65^{\circ} 33' 10,123''$  с.ш. и  $106^{\circ} 24' 1,199''$  в.д., расположенной на северной границе выдела N 3 квартала N 205 Кислоканского участкового лесничества, далее граница проходит в юго-восточном направлении, через точку с координатами  $65^{\circ} 32' 13,696''$  с.ш. и  $106^{\circ} 30' 26,072''$  в.д., доходит до точки с координатами  $65^{\circ} 26' 42,410''$  с.ш. и  $106^{\circ} 35' 8,300''$  в.д., расположенной на левом берегу реки Вилюй, затем граница проходит северо-западном направлении вверх по течению вдоль левого берега реки Вилюй, через точку с координатами  $65^{\circ} 27' 10,116''$  с.ш. и  $106^{\circ} 30' 15,664''$  в.д., поворачивает на юго-запад до точки с координатами  $65^{\circ} 24' 35,978''$  с.ш. и  $106^{\circ} 28' 37,646''$  в.д., расположенной на левом берегу реки Вилюй, далее граница проходит через реку Вилюй до точки с координатами  $65^{\circ} 24' 32,083''$  с.ш. и  $106^{\circ} 28' 37,279''$  в.д., расположенной на правом берегу правого притока реки Вилюй, затем граница проходит вверх по течению вдоль правого берега данного притока до точки с координатами  $65^{\circ} 22' 50,984''$  с.ш. и  $106^{\circ} 32' 13,319''$  в.д., расположенной в северо-восточном углу квартала N 223 Кислоканского участкового лесничества, далее проходит по восточной границе данного квартала через точки с координатами  $65^{\circ} 22' 13,415''$  с.ш. и  $106^{\circ} 31' 37,227''$  в.д.,  $65^{\circ} 21' 43,219''$  с.ш. и  $106^{\circ} 31' 51,044''$  в.д.,  $65^{\circ} 21' 13,189''$  с.ш. и  $106^{\circ} 31' 5,878''$  в.д.,  $65^{\circ} 20' 33,239''$  с.ш. и  $106^{\circ} 30' 49,279''$  в.д.,  $65^{\circ}$

20' 12,857" с.ш. и 106° 29' 51,328" в.д., 65° 19' 18,333" с.ш. и 106° 28' 32,511" в.д., 65° 19' 6,333" с.ш. и 106° 26' 32,583" в.д., доходит до точки с координатами 65° 18' 36,763 с.ш. и 106° 26' 8,250 в.д., расположенной в юго-восточном углу выдела N 25 квартала N 223 Кислоканского участкового лесничества;

южная: от точки с координатами 65° 18' 36,763" с.ш. и 106° 26' 8,250" в.д., расположенной в юго-восточном углу выдела N 25 квартала N 223 Кислоканского участкового лесничества, граница проходит в западном направлении по южной границе квартала N 223 Кислоканского участкового лесничества, проходит через реку Вавукан до точки с координатами 65° 19' 13,872" с.ш. и 106° 17' 9,258" в.д., расположенной на левом берегу реки Вавукан, далее граница проходит по южной границе квартала N 222 Кислоканского участкового лесничества, вверх по течению реки вдоль левом берегу данной реки до точки с координатами 65° 18' 41,368" с.ш. и 106° 16' 15,730" в.д., расположенной на левом берегу реки Вавукан, затем проходит вниз по течению вдоль левого берега реки Нэлгэчи, доходит до точки с координатами 65° 19' 20,719" с.ш. и 105° 59' 8,084" в.д., расположенной на левом берегу реки Нэлгэчи;

западная: от точки с координатами 65° 19' 20,719" с.ш. и 105° 59' 8,084" в.д., расположенной на левом берегу реки Нэлгэчи, граница проходит в общем северном направлении по западной границе квартала N 222 Кислоканского участкового лесничества, вниз по течению вдоль левого берега реки Нэлгэчи, доходит до точки с координатами 65° 24' 14,555" с.ш. и 105° 58' 49,814" в.д., расположенной на правом берегу реки Виллой, далее граница проходит в северо-восточном направлении, вниз по течению вдоль правого берега реки Виллой, доходит до точки с координатами 65° 27' 18,439" с.ш. и 106° 7' 23,304" в.д., расположенной на правом берегу реки Виллой, затем граница пересекает реку до точки с координатами 65° 27' 22,471" с.ш. и 106° 7' 27,440" в.д., расположенной на правом берегу реки Чалбачи, далее проходит в северо-западном направлении, вверх по течению вдоль правого берега реки Чалбачи, через точку с координатами 65° 28' 57,119" с.ш. и 106° 4' 32,311" в.д., поворачивает в северо-восточном направлении, доходит до исходной северной точки.

Реестр координат поворотных точек границ территории традиционного природопользования коренных малочисленных народов Севера, проживающих на территории Эвенкийского муниципального района Красноярского края, местного значения семейной (родовой) общины коренных малочисленных народов Севера "Нелгэси" (Коряжья речка) в Эвенкийском лесничестве, Кислоканском участковом лесничестве (геодезические данные)

№ точки	с.ш	в.д.
1	65° 36' 39,251"	106° 11' 37,500"
2	65° 36' 32,677"	106° 13' 59,272"
3	65° 36' 21,096"	106° 26' 39,707"
4	65° 33' 10,123"	106° 24' 1,199"
5	65° 32' 13,696"	106° 30' 26,072"
6	65° 26' 42,410"	106° 35' 8,300"
7	65° 27' 10,116"	106° 30' 15,664"
8	65° 24' 35,978"	106° 28' 37,646"
9	65° 24' 32,083"	106° 28' 37,279"
10	65° 22' 50,984"	106° 32' 13,319"
11	65° 22' 13,415"	106° 31' 37,227"

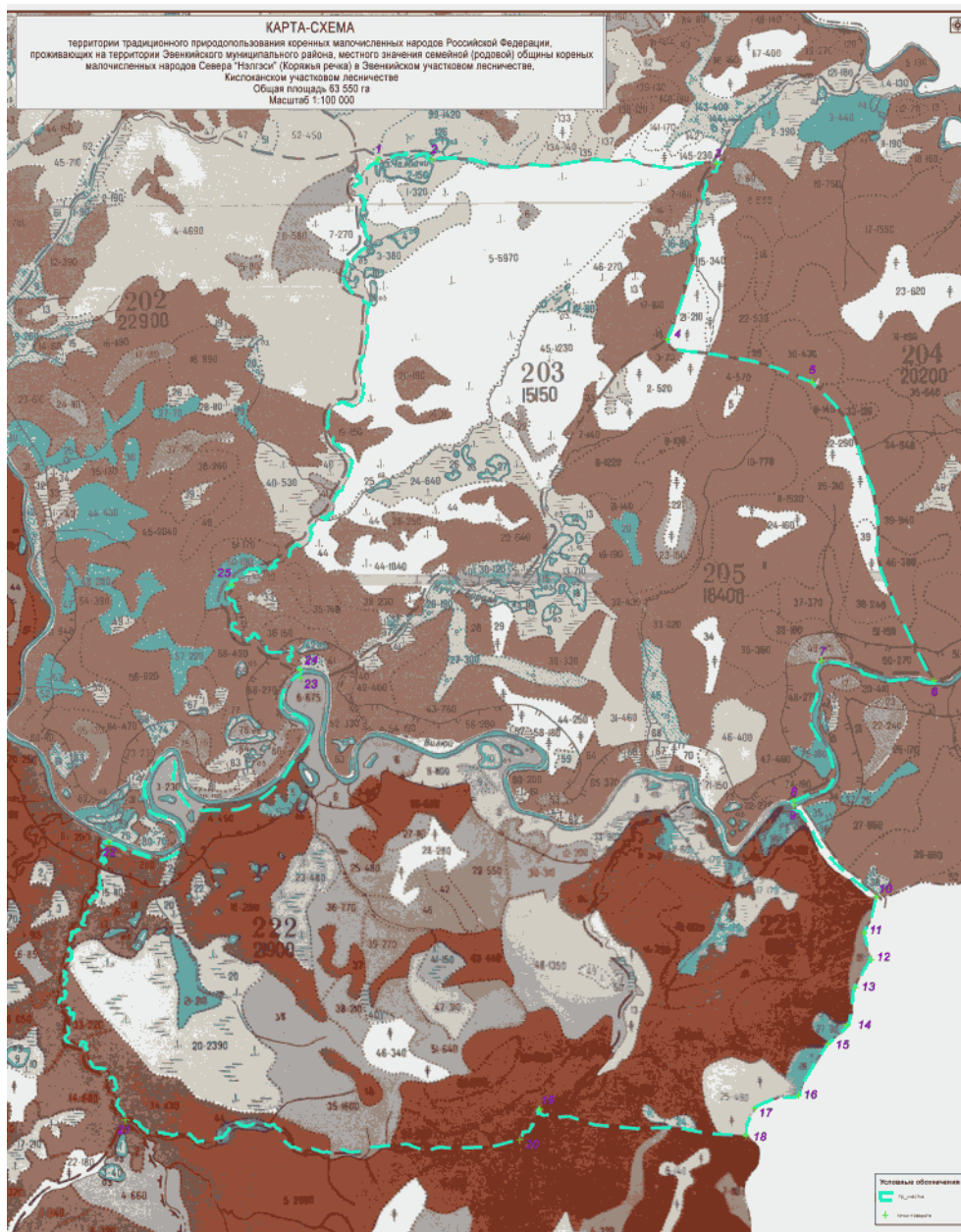
12	65° 21' 43,219"	106° 31' 51,044"
13	65° 21' 13,189"	106° 31' 5,878"
14	65° 20' 33,239"	106° 30' 49,279"
15	65° 20' 12,857"	106° 29' 51,328"
16	65° 19' 18,333"	106° 28' 32,511"
17	65° 19' 6,333"	106° 26' 32,583"
18	65° 18' 36,763"	106° 26' 8,250"
19	65° 19' 13,872"	106° 17' 9,258"
20	65° 18' 41,368"	106° 16' 15,730"
21	65° 19' 20,719"	105° 59' 8,084"
22	65° 24' 14,555"	105° 58' 49,814"
23	65° 27' 18,439"	106° 7' 23,304"
24	65° 27' 22,471"	106° 7' 27,440"
25	65° 28' 57,119"	106° 4' 32,311"

7.3. Карта-схема ТТП представлена в приложении к настоящему Положению.

Приложение  
к Положению  
о территории традиционного  
природопользования коренных  
малочисленных народов  
Российской Федерации, проживающих  
на территории Эвенкийского  
муниципального района,  
местного значения семейной  
(родовой) общины коренных  
малочисленных народов Севера  
"Нэлгэси" (Коряжья речка),  
утвержденному  
Решением  
Эвенкийского районного  
Совета депутатов  
от 25 марта 2022 г. N 5-1999-3

**КАРТА-СХЕМА  
ТЕРРИТОРИИ ТРАДИЦИОННОГО ПРИРОДОПОЛЬЗОВАНИЯ КОРЕННЫХ  
МАЛОЧИСЛЕННЫХ НАРОДОВ РОССИЙСКОЙ ФЕДЕРАЦИИ, ПРОЖИВАЮЩИХ  
НА ТЕРРИТОРИИ ЭВЕНКИЙСКОГО МУНИЦИПАЛЬНОГО РАЙОНА, МЕСТНОГО  
ЗНАЧЕНИЯ СЕМЕЙНОЙ (РОДОВОЙ) ОБЩИНЫ КОРЕННЫХ МАЛОЧИСЛЕННЫХ  
НАРОДОВ СЕВЕРА "НЭЛГЭСИ" (КОРЯЖЬЯ РЕЧКА) В ЭВЕНКИЙСКОМ  
УЧАСТКОВОМ ЛЕСНИЧЕСТВЕ, КИСЛОКАНСКОМ УЧАСТКОВОМ ЛЕСНИЧЕСТВЕ**

**ОБЩАЯ ПЛОЩАДЬ 63550 ГА  
МАСШТАБ 1:100000**



**ЭВЕНКИЙСКИЙ РАЙОННЫЙ СОВЕТ ДЕПУТАТОВ  
КРАСНОЯРСКОГО КРАЯ**

**РЕШЕНИЕ  
от 25 июня 2021 г. N 4-1932-28**

**ОБ ОБРАЗОВАНИИ ТЕРРИТОРИИ ТРАДИЦИОННОГО ПРИРОДОПОЛЬЗОВАНИЯ  
КОРЕННЫХ МАЛОЧИСЛЕННЫХ НАРОДОВ РОССИЙСКОЙ ФЕДЕРАЦИИ,  
ПРОЖИВАЮЩИХ НА ТЕРРИТОРИИ ЭВЕНКИЙСКОГО МУНИЦИПАЛЬНОГО  
РАЙОНА, МЕСТНОГО ЗНАЧЕНИЯ СЕМЕЙНОЙ (РОДОВОЙ) ОБЩИНЫ  
КОРЕННЫХ МАЛОЧИСЛЕННЫХ НАРОДОВ СЕВЕРА "СУЛИМКАЙ"  
(КРАСНАЯ ГОРА)**

На основании заявления об образовании территории традиционного природопользования коренных малочисленных народов Севера, проживающих на территории Эвенкийского муниципального района Красноярского края, местного значения семейной (родовой) общины коренных малочисленных народов Севера "Сулимкай" (Красная гора), в соответствии с Положением о порядке образования территорий традиционного природопользования коренных малочисленных народов Российской Федерации, проживающих на территории Эвенкийского муниципального района, местного значения и перечня документов, необходимых для принятия решения об образовании территорий традиционного природопользования коренных малочисленных народов Российской Федерации, проживающих на территории Эвенкийского муниципального района, местного значения, утвержденным Решением Эвенкийского районного Совета депутатов от 18 декабря 2020 г. N 4-1866-23, учитывая рекомендации комиссии по подготовке предложений об образовании территорий традиционного природопользования коренных малочисленных народов Российской Федерации, проживающих на территории Эвенкийского муниципального района, местного значения, на основании статьи 16 Устава Эвенкийского муниципального района, Эвенкийский районный Совет депутатов решил:

1. Образовать территорию традиционного природопользования коренных малочисленных народов Российской Федерации, проживающих на территории Эвенкийского муниципального района, местного значения семейной (родовой) общины коренных малочисленных народов Севера "Сулимкай" (Красная гора).

2. Утвердить Положение о территории традиционного природопользования коренных малочисленных народов Российской Федерации, проживающих на территории Эвенкийского муниципального района, местного значения семейной (родовой) общины коренных малочисленных народов Севера "Сулимкай" (Красная гора) согласно приложению к настоящему Решению.

3. Поручить Председателю Эвенкийского районного Совета депутатов Карамзину В.И. уведомить семейную (родовую) общину коренных малочисленных народов Севера "Сулимкай" (Красная гора) об образовании территории традиционного природопользования коренных малочисленных народов Российской Федерации, проживающих на территории Эвенкийского муниципального района, местного значения семейной (родовой) общины коренных малочисленных народов Севера "Сулимкай" (Красная гора) способом, указанным в заявлении в течение 10 рабочих дней со дня, вступления в силу настоящего Решения.

4. Настоящее Решение вступает в силу после его официального опубликования в газете "Эвенкийская жизнь".

Председатель  
Эвенкийского районного  
Совета депутатов  
В.И.КАРАМЗИН



Приложение  
к Решению  
Эвенкийского районного  
Совета депутатов  
от 25 июня 2021 г. N 4-1932-28

**ПОЛОЖЕНИЕ  
О ТЕРРИТОРИИ ТРАДИЦИОННОГО ПРИРОДОПОЛЬЗОВАНИЯ КОРЕННЫХ  
МАЛОЧИСЛЕННЫХ НАРОДОВ РОССИЙСКОЙ ФЕДЕРАЦИИ, ПРОЖИВАЮЩИХ  
НА ТЕРРИТОРИИ ЭВЕНКИЙСКОГО МУНИЦИПАЛЬНОГО РАЙОНА, МЕСТНОГО  
ЗНАЧЕНИЯ СЕМЕЙНОЙ (РОДОВОЙ) ОБЩИНЫ КОРЕННЫХ МАЛОЧИСЛЕННЫХ  
НАРОДОВ СЕВЕРА "СУЛИМКАЙ" (КРАСНАЯ ГОРА)**

**1. ОБЩИЕ ПОЛОЖЕНИЯ**

1.1. Положение о территории традиционного природопользования коренных малочисленных народов Российской Федерации, проживающих на территории Эвенкийского муниципального района, местного значения семейной (родовой) общины коренных малочисленных народов Севера "Сулимкай" (Красная гора) (далее - Положение) разработано в соответствии с действующим законодательством, в т.ч.:

Конституцией Российской Федерации;

Федеральным законом от 30.04.1999 N 82-ФЗ "О гарантиях прав коренных малочисленных народов Российской Федерации";

Федеральным законом от 07.05.2001 N 49-ФЗ "О территориях традиционного природопользования коренных малочисленных народов Севера, Сибири и Дальнего Востока Российской Федерации";

Федеральным законом от 20.07.2000 N 104-ФЗ "Об общих принципах организации общин коренных малочисленных народов Севера, Сибири и Дальнего Востока Российской Федерации";

Лесным кодексом Российской Федерации;

Земельным кодексом Российской Федерации;

Перечнем мест традиционного проживания и традиционной хозяйственной деятельности коренных малочисленных народов Российской Федерации, утвержденным Распоряжением Правительства РФ от 08.05.2009 N 631-р;

Перечнем видов традиционной хозяйственной деятельности коренных малочисленных народов Российской Федерации, утвержденным Распоряжением Правительства РФ от 08.05.2009 N 631-р;

Законом Красноярского края от 01.07.2003 N 7-1215 "Основы правовых гарантий коренных малочисленных народов Севера Красноярского края";

Законом Красноярского края от 25.11.2010 N 11-5343 "О защите исконной среды обитания и традиционного образа жизни коренных малочисленных народов Красноярского края";

Положением о порядке образования территорий традиционного природопользования коренных малочисленных народов Российской Федерации, проживающих на территории Эвенкийского муниципального района, местного значения и перечня документов, необходимых для принятия решения об образовании территорий традиционного природопользования коренных малочисленных народов Российской Федерации, проживающих на территории Эвенкийского муниципального района, местного значения, утвержденным Решением Эвенкийского районного Совета депутатов от 18 декабря 2020 года N 4-1866-23.

1.2. Настоящее Положение регулирует отношения в области образования, охраны и использования территории традиционного природопользования для ведения на этой территории традиционного природопользования и традиционного образа жизни семейной (родовой) общины коренных малочисленных народов Севера "Сулимкай" (Красная гора) (далее - ТТП).

## **2. ОСНОВНЫЕ ЗАДАЧИ ОБРАЗОВАНИЯ И ПРИНЦИПЫ ФОРМИРОВАНИЯ ТТП**

2.1. Основными задачами образования ТТП являются:

- сохранение и защита исконной среды обитания и традиционного образа жизни, видов хозяйственной деятельности и промыслов коренных малочисленных народов Севера;
- обеспечение устойчивого развития коренных малочисленных народов Севера;
- сохранение и развитие самобытной культуры коренных малочисленных народов Севера;
- сохранение в границах ТТП биологического разнообразия.

2.2. ТТП формируется на основе следующих принципов:

- обеспечение прав коренных малочисленных народов Севера в соответствии с действующим законодательством;

- признание значения земли, других природных ресурсов, включая биологические, и благополучия окружающей природной среды как основы традиционного образа жизни и традиционной хозяйственной деятельности коренных малочисленных народов Севера;

- рациональное использование земель и других природных ресурсов в границах ТТП;

- необходимость участия уполномоченных представителей и объединений коренных малочисленных народов Севера в принятии решений по вопросам, затрагивающим их права и интересы;

- необходимость оценки культурных, экологических и социальных последствий предлагаемых к реализации проектов и работ в границах ТТП;

- соблюдение баланса интересов коренных малочисленных народов Севера и хозяйствующих субъектов, планирующих и осуществляющих предпринимательскую деятельность в границах ТТП.

## **3. ИСПОЛЬЗОВАНИЕ ПРИРОДНЫХ РЕСУРСОВ НАХОДЯЩИХСЯ НА ТТП**

3.1. Использование природных ресурсов, находящихся на ТТП, для обеспечения ведения традиционного образа жизни осуществляется лицами, относящимися к коренным малочисленным народам Севера, и общинами коренных малочисленных народов Севера в соответствии с действующим законодательством, а также обычаями коренных малочисленных народов Севера.

Лица, не относящиеся к коренным малочисленным народам Севера, но постоянно проживающие на ТТП, пользуются природными ресурсами для личных нужд, если это не нарушает правовой режим ТТП.

3.2. Лица, относящиеся к коренным малочисленным народам, и общины коренных малочисленных народов вправе безвозмездно пользоваться общераспространенными полезными ископаемыми, находящимися на территориях традиционного природопользования, для личных нужд.

3.3. Пользование участками лесного фонда на ТТП осуществляется в соответствии с действующим законодательством.

3.4. Пользование водными объектами, объектами животного мира и общераспространенными полезными ископаемыми, находящимися в пределах ТТП, для собственных нужд осуществляется субъектами традиционного природопользования безвозмездно в соответствии с положениями законодательства Российской Федерации.

3.5. Пользование природными ресурсами, находящимися на ТТП, гражданами и юридическими лицами для осуществления предпринимательской деятельности допускается, если указанная деятельность не нарушает правовой режим ТТП, установленный настоящим положением.

3.6. На земельных участках, находящихся в пределах границ ТТП, для обеспечения кочевки оленей, водопоя животных, проходов, проездов, водоснабжения, прокладки и эксплуатации линий электропередачи, связи и трубопроводов, зимних автомобильных дорог общего пользования местного значения, а также реализации других нужд, которые могут оказаться существенными для обеспечения жизнедеятельности населения в районах Крайнего Севера и приравненных к ним местностях, могут устанавливаться сервитуты в соответствии с законодательством, если это не нарушает правовой режим ТТП, установленный настоящим положением.

#### **4. УСЛОВИЯ И ПОРЯДОК ОСУЩЕСТВЛЕНИЯ ХОЗЯЙСТВЕННОЙ ДЕЯТЕЛЬНОСТИ В ГРАНИЦАХ ТТП**

4.1. На ТТП вводится особый режим природопользования и охраны окружающей среды, в связи с чем ограничивается всякая хозяйственно-экономическая деятельность, не связанная с развитием традиционного природопользования и традиционного образа жизни коренных малочисленных народов Севера, проживающих на территории Эвенкийского муниципального района Красноярского края.

4.2. На ТТП запрещается всякая хозяйственная или иная деятельность, нарушающая правовой режим особо охраняемой территории.

Хозяйственная деятельность в границах ТТП, начатая до признания ее таковой, разрешается, если она не нарушает условий осуществления традиционного природопользования и только при наличии положительного заключения государственной и общественной экологической и этнологической экспертиз.

4.3. Собственники, владельцы и пользователи земельных участков, находящиеся на ТТП, принимают на себя обязательства по обеспечению режима особой охраны данной территории, установленного настоящим положением и законодательством РФ.

4.4. Режим ТТП в обязательном порядке учитывается при разработке планов и перспектив экономического и социального развития, территориальных комплексных схем, схем землеустройства и районной планировки, прокладке зимних автомобильных дорог общего пользования местного значения, а также при разработке лесоустроительной документации.

#### **5. ПРАВОВОЙ РЕЖИМ ТТП**

5.1. Любая хозяйственная, экономическая, предпринимательская деятельность, не связанная с осуществлением традиционного природопользования и ведением традиционного образа жизни коренных малочисленных народов Севера, в частности:

заготовка, переработка древесины;

геологическое изучение недр, разведка и добыча полезных ископаемых;

строительство, реконструкция, эксплуатация линейных объектов (дорог, трубопроводов, линий электропередачи и т.п.) и других коммуникаций, а также строительство, реконструкция, эксплуатация хозяйственных и жилых объектов, не связанные с функционированием ТТП;

деятельность, влекущая за собой нарушение почвенного покрова и геологических обнажений;

деятельность, влекущая за собой изменения гидрологического режима;

- может осуществляться в границах ТТП только при наличии одновременно следующих условий:

проведение научного исследования на предмет воздействия такой деятельности на исконную среду обитания, традиционные образ жизни, хозяйственную деятельность и промыслы коренных малочисленных народов Севера;

письменное согласие семейной (родовой) общины коренных малочисленных народов Севера "Сулимкай" (Красная гора) (далее - община), в котором определены условия осуществления такой деятельности;

возмещение убытков, причиняемых коренным малочисленным народам Севера в результате нанесения ущерба исконной среде обитания коренных малочисленных народов Севера такой деятельностью;

заключение соглашения, содержащего комплекс мер компенсационного, восстановительного и предупредительного характера в целях минимизации ущерба, наносимого исконной среде обитания и традиционному образу жизни малочисленных народов в результате такой деятельности.

5.2. Контроль за соблюдением правового режима ТТП осуществляется общиной в соответствии с действующим законодательством.

5.3. Прекращение прав субъектов традиционного природопользования на пользование ТТП или ее частью (частями) происходит в случаях:

добровольного отказа субъекта традиционного природопользования от прав на пользование названными традиционными угодьями;

систематического (более двух раз) нарушения субъектом традиционного природопользования установленных настоящим Положением норм традиционного природопользования;

прекращения ведения субъектом традиционного природопользования традиционных видов природопользования;

прекращения существования субъекта традиционного природопользования.

Права субъектов традиционного природопользования на пользование ТТП или ее частью (частями) прекращаются по решению органа, предоставившего такие права, с уведомлением об этом субъекта традиционного природопользования.

5.4. Изъятие земельных участков и других обособленных природных объектов, находящихся в пределах границ ТТП, для государственных или муниципальных нужд, возмещение убытков, причиненных таким изъятием, осуществляется в порядке, установленном действующим законодательством.

## **6. ПОРЯДОК УПРАВЛЕНИЯ ТТП**

6.1. Община решает все вопросы, связанные с функционированием ТТП, за исключением вопросов, отнесенных к компетенции органов государственной власти или органов местного самоуправления в соответствии с действующим законодательством, в частности:

- обеспечивает реализацию целей и задач образования ТТП;

- рассматривает и решает вопросы подготовки и проведения, обеспечивает реализацию мероприятий, связанных с функционированием ТТП;

- разрабатывает текущие и перспективные планы функционирования ТТП;

- регулярно информирует органы государственной власти Красноярского края, органы местного самоуправления Эвенкийского муниципального района, общины коренных малочисленных народов Севера и общественные организации коренных малочисленных народов Севера о своей работе и принятых решениях, о различных аспектах состояния ТТП;

- выходит с предложениями в органы государственной власти Красноярского края, органы местного самоуправления Эвенкийского муниципального района, общины коренных малочисленных народов Севера, в общественные организации коренных малочисленных народов Севера;

- ведет учет граждан осуществляющих традиционный образ жизни, традиционные хозяйственную деятельность и промыслы коренных малочисленных народов Севера в границах ТТП;

- утверждает планы, отчеты, иную документацию, связанную с функционированием ТТП.

6.2. Председатель Совета общины без доверенности действует от имени общины.

6.3. Финансирование расходов, связанных с функционированием ТТП, может осуществляться за счет средств граждан, ведущих традиционный образ жизни, осуществляющих традиционную хозяйственную деятельность и промыслы на ТТП, общин коренных малочисленных народов Севера, осуществляющих традиционную хозяйственную деятельность и промыслы на ТТП, иных физических и юридических лиц.

## **7. ОБЩАЯ ПЛОЩАДЬ И ГРАНИЦЫ ТТП**

7.1. ТТП площадью 609642 (шестьсот девять тысяч шестьсот сорок два) га, расположенная: Российская Федерация, Красноярский край, Эвенкийский муниципальный район, КГБУ "Байкитское лесничество", Суломайское участковое лесничество, в кварталах N 733 (часть: выдела N 17-67, 69-102), 734 (часть: выдела N 8 ч, 9 ч, 16, 17, 18, 19 ч, 27 - 32, 33 ч, 34 ч, 39 - 43, 44 ч, 51 - 57, 58 ч, 59 ч, 63 - 69, 70 ч, 71 - 88, 89 ч), 735 (часть: выдела N 41 - 43, 44 ч, 50 ч, 58, 59, 60 ч), 736 (часть: выдела N 28 ч, 40 ч, 48 ч, 49 ч, 51 ч, 54 ч, 59 ч, 60, 61 ч, 62, 64 ч, 65 ч, 66, 67, 68 ч, 70 ч, 71 - 88, 89 ч, 90 ч, 91 ч), 744, 745 (часть: выдела N 1, 2, 3 ч, 4 ч, 12 - 14, 22, 23, 24 ч, 25 ч, 34 - 39, 42 - 47, 48 ч, 57 - 66, 67 ч, 74 - 86, 91 - 95, 96 ч, 98 ч, 99, 100 ч, 101 ч), 746 (часть: выдела N 1 - 110, 111 ч, 112), 747 (часть: выдела N 4 - 7, 8 ч, 9 ч, 10 - 13, 14 ч, 15 - 49, 50 ч, 51 ч), 748 (часть: выдела N 64 - 66, 67 ч, 69 - 74, 75 ч, 77 ч, 79 - 84, 85 ч, 90 - 94, 95 ч, 96 ч, 97 - 101, 102 ч, 104 ч, 107 - 109, 110 ч, 113 - 116, 117 ч, 119, 120, 121 ч, 122 ч), 752 (часть: выдела N 5 - 20, 21 ч - 23 ч, 26 - 34, 35 ч - 37 ч, 40 - 43, 44 ч - 46 ч, 50 - 58, 59 ч, 63 - 72, 73 ч, 75, 76, 77 ч - 79 ч, 81 ч - 83 ч), 753 (часть: выдела N 26 ч, 27 ч, 28, 38 ч - 40 ч, 42 ч - 44 ч, 46 ч, 47 ч, 48, 49 ч, 50, 51, 52, 54 ч, 55 - 67, 68 ч, 69 ч, 70 - 79 ч, 81 - 91 ч, 92 ч, 93 ч), 754, 755 (часть: выдела N 1 - 18, 19 ч, 20 - 66), 759, 760, 761, 762 (часть: выдела N 1, 2, 3 ч, 5 ч, 6, 8 ч, 10, 11 ч, 12 ч, 15 - 18, 19 ч, 27 - 32, 33 ч, 34, 35, 39 - 43, 44 ч, 51 - 57, 58 ч, 59, 60 ч, 67 - 71, 72 ч, 73 ч, 79 - 83, 84 ч, 87 - 90, 91 ч, 94, 97, 98 ч, 99 ч, 102 ч, 103 ч, 104 ч), 767, 768, 769, 770, 771, 772 (часть: выдела N 1 - 25, 27 ч, 33 ч, 34 ч, 41 - 65, 66 ч, 67 - 71, 74 ч, 75 - 78, 79 ч, 80, 81 ч, 97, 102 ч - 104 ч, 117 ч, 122 ч, 144 ч), 778, 779, 780, 781, 782 (часть: выдела N 1 - 6, 7 ч, 8 ч, 10 - 16, 17 ч, 19 ч, 24 - 36, 37 ч, 38 ч, 41 - 43, 44 ч, 48 - 58, 59 ч, 61, 62, 63 ч, 64 ч), 784 (часть: выдела N 1 - 78, 79 ч, 80, 81, 82 ч, 83 - 85), 785 (часть: выдела N 1 - 11, 12 ч, 13 - 15, 16 ч - 20 ч, 24 ч - 26 ч, 36 ч), 790, 791, 792, 793, 794 (часть: выдела N 1 - 3, 4 ч - 7 ч, 8 - 11, 12 ч, 13 ч, 16 ч, 18 ч, 19, 20, 21 ч, 22 ч, 26 - 28, 29 ч - 31 ч, 47 ч), 797, 798 (часть: выдела N 1 - 30, 31 ч, 32 ч, 33 - 37, 38 ч, 39 ч, 44 ч, 45 - 50, 51 ч 52), 801, 802 (часть: выдела N 32 ч, 37 - 39, 40 ч, 41 ч, 49 ч, 50 ч), 803 ч (часть: выдела N 5 ч, 6 ч, 9 - 11, 12 ч, 21 - 23, 24 ч, 25 - 29, 30 ч, 31, 32 ч, 37 - 40, 41 ч, 47, 48 ч, 49, 50 ч, 51, 52 ч, 54 - 57, 58 ч, 60 ч, 61 ч), 805 (часть: выдела N 1 - 31, 32 ч, 33, 34 ч - 36 ч, 37 - 39, 40 ч, 41 ч, 43 ч, 48 - 58, 59 ч - 61 ч, 64 ч, 65 ч, 81 ч, 82 ч), 806 (часть: выдела N 4 ч, 5, 6, 7 ч, 8 ч, 9, 10 ч, 11 ч, 15, 16 ч, 17 ч, 21 ч, 23 ч, 24 ч, 25 ч) Суломайского участкового лесничества.

В границах участка расположена действующая ООПТ краевого значения - памятник природы "Суломайские Столбы" (Решение исполкома крайсовета от 25.12.1985 N 455). Памятник природы расположен в 20 км выше поселка Суломай по реке Подкаменная Тунгуска полосой 500 метров по обоим берегам реки, в кварталах N 746, 753, 760, 761.

7.2. Описание границ ТТП:

северная: от точки с координатами  $90^{\circ} 34' 21,676''$  в.д. и  $61^{\circ} 56' 5,857''$  с.ш. на границе квартала N 733 Суломайского участкового лесничества, проходит по его северной стороне в северо-восточном направлении через точку с координатами  $90^{\circ} 42' 37,242''$  в.д. и  $61^{\circ} 59' 19,158''$  с.ш., затем в восточном направлении через точку с координатами  $90^{\circ} 48' 49,951''$  в.д. и  $61^{\circ} 59' 24,872''$  с.ш., далее в юго-западном направлении до точки с координатами  $90^{\circ} 47' 57,387''$  в.д. и  $61^{\circ} 59' 0,857''$  с.ш., затем в восточном направлении по границе квартала N 733 Суломайского участкового лесничества через точку с координатами  $90^{\circ} 54' 39,050''$  в.д. и  $61^{\circ} 59' 7,436''$  с.ш., далее в юго-восточном направлении через точку с координатами  $90^{\circ} 56' 30,698''$  в.д. и  $61^{\circ} 57' 15,047''$  с.ш. до точки с координатами  $90^{\circ} 59' 39,630''$  в.д. и  $61^{\circ} 55' 58,232''$  с.ш., затем в северо-восточном направлении до точки с координатами  $91^{\circ} 7' 7,024''$  в.д. и  $61^{\circ} 58' 21,355''$  с.ш., далее пересекая квартал N 734 Суломайского участкового лесничества через точку с координатами  $91^{\circ} 10' 0,334''$  в.д. и  $61^{\circ} 56' 19,935''$  с.ш., пересекая кварталы N 735,745 Суломайского участкового лесничества в юго-восточном направлении граница проходит до точки с координатами  $91^{\circ} 14' 19,090''$  в.д. и  $61^{\circ} 49' 28,937''$  с.ш., затем общим южным направлением пересекает квартал N 752 Суломайского участкового лесничества в точках с координатами  $91^{\circ} 15' 58,064''$  в.д. и  $61^{\circ} 45' 53,387''$  с.ш.,  $91^{\circ} 13' 3,249''$  в.д. и  $61^{\circ} 43' 43,710''$  с.ш.,  $91^{\circ} 13' 11,951''$  в.д. и  $61^{\circ} 41' 12,865''$  с.ш., пересекая квартал N 753 Суломайского участкового лесничества в юго-восточном направлении проходя через точку с координатами  $91^{\circ} 15' 34,492''$  в.д. и  $61^{\circ} 40' 54,642''$  с.ш., далее граница проходит в северо-восточном направлении к точке с координатами  $91^{\circ} 18' 46,490''$  в.д. и  $61^{\circ} 42' 58,448''$  с.ш., затем общим северо-восточным направлением граница выходит на середину реки Подкаменная Тунгуска к точке с координатами  $91^{\circ} 28' 8,154''$  в.д. и  $61^{\circ} 45' 29,922''$  с.ш., проходит вверх по течению реки Подкаменная Тунгуска, к точке с координатами  $91^{\circ} 25' 18,095''$  в.д. и  $61^{\circ} 55' 3,277''$  с.ш., затем общим северо-восточным направлением пересекая квартал N 736 Суломайского участкового лесничества в точках с координатами  $91^{\circ} 32' 34,147''$  в.д. и  $61^{\circ} 56' 4,875''$  с.ш.,  $91^{\circ} 38' 34,288''$  в.д. и  $61^{\circ} 54' 25,506''$  с.ш., до точки с координатами  $91^{\circ} 47' 30,929''$  в.д. и  $61^{\circ} 57' 5,892''$  с.ш. расположенной на восточной границе квартала N 736 Суломайского участкового лесничества, далее граница проходит в южном направлении по восточной границе квартала N 736 Суломайского участкового лесничества, до точки с координатами  $91^{\circ} 45' 39,110''$  в.д. и  $61^{\circ} 55' 29,834''$  с.ш. расположенной в устье реки Тавойтокс, затем граница проходит вверх по течению вдоль правого берега данной реки, до точки с координатами  $91^{\circ} 53' 36,716''$  в.д. и  $61^{\circ} 55' 38,004''$  с.ш., расположенной на северной границе квартала N 747 Суломайского участкового лесничества, далее граница проходит юго-восточном направлении через кварталы N 747 - 748 Суломайского участкового лесничества, до точки с координатами  $91^{\circ} 58' 24,376''$  в.д. и  $61^{\circ} 52' 52,197''$  с.ш., расположенной в выделе 67 квартала N 748 Суломайского участкового лесничества;

восточная: от точки с координатами  $91^{\circ} 58' 24,376''$  в.д. и  $61^{\circ} 52' 52,197''$  с.ш., расположенной в выделе 67 квартала N 748 Суломайского участкового лесничества, далее граница проходит в южном направлении пересекая прямолинейно кварталы N 748 Суломайского участкового лесничества, затем по восточной границе квартала N 755 Суломайского участкового лесничества через точки с координатами  $91^{\circ} 58' 48,450''$  в.д. и  $61^{\circ} 46' 1,276''$  с.ш.,  $92^{\circ} 3' 5,076''$  в.д. и  $61^{\circ} 44' 34,004''$  с.ш.,  $92^{\circ} 1' 41,329''$  в.д. и  $61^{\circ} 43' 27,066''$  с.ш.,  $92^{\circ} 2' 44,020''$  в.д. и  $61^{\circ} 42' 37,278''$  с.ш.,  $92^{\circ} 1' 26,699''$  в.д. и  $61^{\circ} 41' 58,474''$  с.ш., затем в южном направлении пересекая квартал N 762 через точки с координатами  $92^{\circ} 0' 24,415''$  в.д. и  $61^{\circ} 40' 53,724''$  с.ш.,  $92^{\circ} 1' 14,945''$  в.д. и  $61^{\circ} 39' 14,058''$  с.ш.,  $92^{\circ} 2' 2,015''$  в.д. и  $61^{\circ} 37' 58,123''$  с.ш.,  $92^{\circ} 1' 24,816''$  в.д. и  $61^{\circ} 36' 47,840''$  с.ш.,  $91^{\circ} 59' 48,404''$  в.д. и  $61^{\circ} 36' 24,635''$  с.ш.,  $91^{\circ} 58' 52,792''$  в.д. и  $61^{\circ} 35' 19,205''$  с.ш.,  $91^{\circ} 59' 29,738''$  в.д. и  $61^{\circ} 33' 51,955''$  с.ш., пересекая квартал N 772 Суломайского участкового лесничества, граница поворачивает и юго-западным направлением идет через точки с координатами  $91^{\circ} 58' 58,609''$  в.д. и  $61^{\circ} 32' 21,700''$  с.ш.,  $91^{\circ} 51' 23,548''$  в.д. и  $61^{\circ} 29' 0,978''$  с.ш.,  $91^{\circ} 50' 51,767''$  в.д. и  $61^{\circ} 27' 35,204''$  с.ш., затем пересекая квартал N 782 Суломайского участкового лесничества через точки с координатами  $91^{\circ} 52' 44,951''$  в.д. и  $61^{\circ} 23' 48,354''$  с.ш.,  $91^{\circ} 54' 39,121''$  в.д. и  $61^{\circ} 22' 34,950''$  с.ш.,  $91^{\circ} 54' 41,551''$  в.д. и  $61^{\circ} 21' 25,099''$

с.ш., 91° 52' 42,877" в.д. и 61° 19' 43,100" с.ш., к точке с координатами 91° 52' 58,404" в.д. и 61° 18' 5,278" с.ш. (левый берег реки Бол. Колонка), затем вверх по течению вдоль левого берега реку Бол. Колонка, через точки с координатами 91° 55' 48,068" в.д. и 61° 16' 58,130" с.ш., 91° 56' 40,546" в.д. и 61° 17' 4,682" с.ш., 91° 58' 10,160" в.д. и 61° 16' 20,938" с.ш., далее граница идет пересекая квартал N 785 Суломайского участкового лесничества, юго-западным направлением через точку с координатами 91° 54' 46,210" в.д. и 61° 13' 24,071" с.ш., затем пересекая кварталы N 784, 794 Суломайского участкового лесничества идет к точке с координатами 91° 45' 11,269" в.д. и 61° 11' 44,298" с.ш., затем граница поворачивает и проходит общим южным направлением через точки с координатами 91° 44' 19,896" в.д. и 61° 10' 57,378" с.ш., 91° 45' 25,236" в.д. и 61° 7' 9,106" с.ш., 91° 48' 30,355" в.д. и 61° 5' 18,229" с.ш., 91° 48' 24,923" в.д. и 61° 3' 8,129" с.ш., далее пересекая квартала N 798, 803, 806 Суломайского участкового лесничества в точках с координатами 91° 46' 28,824" в.д. и 61° 1' 22,454" с.ш., 91° 47' 57,109" в.д. и 60° 56' 25,426" с.ш., 91° 49' 8,656" в.д. и 60° 51' 15,936" с.ш., 91° 40' 45,126" в.д. и 60° 52' 6,752" с.ш., пересекая кварталы N 802,805 Суломайского участкового лесничества в точках с координатами 91° 37' 2,999" в.д. и 60° 52' 8,985" с.ш., 91° 31' 47,046" в.д. и 60° 45' 58,306" с.ш. до точки с координатами 91° 31' 43,916" в.д. и 60° 45' 6,366" с.ш., расположенной на южной границе квартала N 805 Суломайского участкового лесничества;

южная: от точки с координатами 91° 31' 43,916" в.д. и 60° 45' 6,366" с.ш. расположенной на южной границе квартала N 805 Суломайского участкового лесничества, граница проходит по южной границе квартала N 805 Суломайского участкового лесничества в западном направлении до юго-западного угла квартала N 805 Суломайского участкового лесничества к точке с координатами 91° 22' 51,865" в.д. и 60° 45' 1,578" с.ш.;

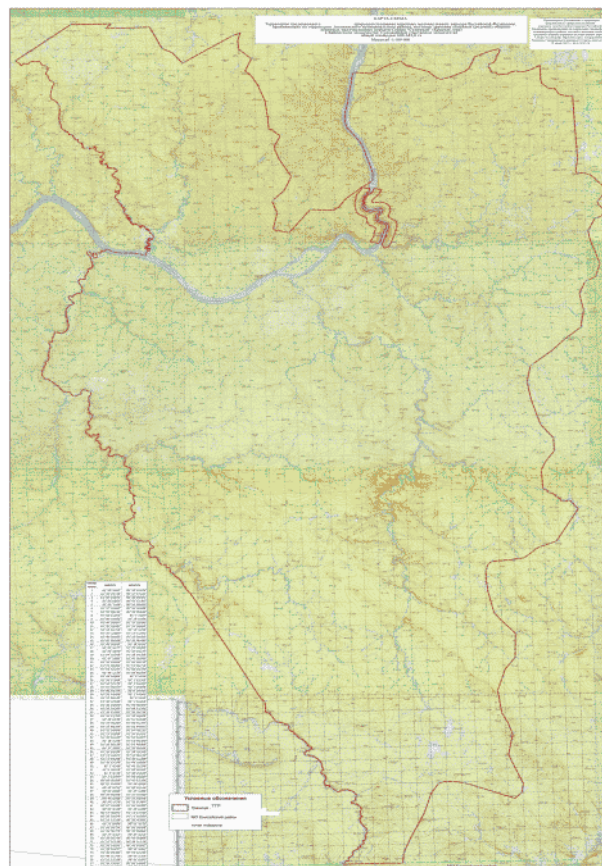
западная: от точки с координатами 91° 22' 51,865" в.д. и 60° 45' 1,578" с.ш., расположенной в юго-западном углу квартала N 805 Суломайского участкового лесничества, граница проходит вниз по течению вдоль правого берега реки Вороговка, через точки с координатами 91° 26' 34,300" в.д. и 60° 47' 54,388" с.ш., 91° 25' 6,049" в.д. и 60° 51' 3,136" с.ш., 91° 13' 17,546" в.д. и 60° 57' 38,591" с.ш., далее вдоль западных границ кварталов N 797, 791 Суломайского участкового лесничества, через точку с координатами 91° 11' 43,060" в.д. и 60° 59' 24,079" с.ш., до правого берега реки Бол. Лебязья, затем вниз по течению вдоль правого берега реки Бол. Лебязья, по западным границам кварталов N 790,780,778 Суломайского участкового лесничества через точки с координатами 90° 50' 42,853" в.д. и 61° 15' 12,146" с.ш., 90° 51' 3,575" в.д. и 61° 21' 8,496", 90° 46' 18,588" в.д. и 61° 24' 36,720" с.ш., далее по западным границам кварталов N 767, 768 вниз по течению вдоль правого берега реки Бол. Лебязья через точки с координатами 90° 45' 58,864" в.д. и 61° 26' 50,770" с.ш., 90° 45' 0,212" в.д. и 61° 27' 4,417" с.ш., 90° 43' 30,889" в.д. и 61° 26' 26,776" с.ш., 90° 39' 11,178" в.д. и 61° 27' 57,139" с.ш., к точке с координатами 90° 45' 32,897" в.д. и 61° 39' 14,242" с.ш., затем граница идет общим восточным направлением и выходит на середину реки Подкаменная Тунгуска, идет по середине реки, вверх по течению до точки с координатами 90° 54' 5,461" в.д. и 61° 38' 54,257" с.ш., затем поворачивает на северо-восток и выходит на устье реки Мал. Лебязья далее вверх по течению вдоль левого берега реки Мал. Лебязья по западным границам кварталов 759, 744 Суломайского участкового лесничества через точки с координатами 90° 55' 22,195" в.д. и 61° 40' 29,363" с.ш., 90° 45' 5,314" в.д. и 61° 48' 21,794" с.ш., затем по западной границе квартала N 733 Суломайского участкового лесничества через точки с координатами 90° 41' 0,097" в.д. и 61° 52' 12,336" с.ш., 90° 40' 14,663" в.д. и 61° 54' 13,037" с.ш., 90° 39' 0,607" в.д.

7.3. Карта-схема территории традиционного природопользования коренных малочисленных народов Российской Федерации, проживающих на территории Эвенкийского муниципального района, местного значения семейной (родовой) общины коренных малочисленных народов Севера "Сулимкай" (Красная гора) в Байкитском лесничестве, Суломайском участковом лесничестве, общей площадью 609642,0 гектаров, в масштабе 1:100000 представлена в приложении к настоящему Положению.

Приложение  
к Положению  
о территории традиционного  
природопользования коренных  
малочисленных народов  
Российской Федерации,  
проживающих на территории  
Эвенкийского муниципального  
района, местного значения  
семейной (родовой) общины  
коренных малочисленных  
народов севера "Сулимкай"  
(Красная гора)

**КАРТА-СХЕМА  
ТЕРРИТОРИИ ТРАДИЦИОННОГО ПРИРОДОПОЛЬЗОВАНИЯ КОРЕННЫХ  
МАЛОЧИСЛЕННЫХ НАРОДОВ РОССИЙСКОЙ ФЕДЕРАЦИИ, ПРОЖИВАЮЩИХ  
НА ТЕРРИТОРИИ, ЭВЕНКИЙСКОГО МУНИЦИПАЛЬНОГО РАЙОНА, МЕСТНОГО  
ЗНАЧЕНИЯ СЕМЕЙНОЙ (РОДОВОЙ) ОБЩИНЫ КОРЕННЫХ МАЛОЧИСЛЕННЫХ  
НАРОДОВ СЕВЕРА "СУЛИМКАЙ" (КРАСНАЯ ГОРА) В БАЙКИТСКОМ  
ЛЕСНИЧЕСТВЕ, СУЛОМАЙСКОМ УЧАСТКОВОМ ЛЕСНИЧЕСТВЕ ОБЩЕЙ  
ПЛОЩАДЬЮ 609642,0 ГА**

Масштаб 1:100000





**ЭВЕНКИЙСКИЙ РАЙОННЫЙ СОВЕТ ДЕПУТАТОВ  
КРАСНОЯРСКОГО КРАЯ**

**РЕШЕНИЕ  
от 19 марта 2021 г. N 4-1888-25**

**ОБ ОБРАЗОВАНИИ ТЕРРИТОРИИ ТРАДИЦИОННОГО ПРИРОДОПОЛЬЗОВАНИЯ  
КОРЕННЫХ МАЛОЧИСЛЕННЫХ НАРОДОВ РОССИЙСКОЙ ФЕДЕРАЦИИ,  
ПРОЖИВАЮЩИХ НА ТЕРРИТОРИИ ЭВЕНКИЙСКОГО МУНИЦИПАЛЬНОГО  
РАЙОНА, МЕСТНОГО ЗНАЧЕНИЯ СЕМЕЙНОЙ ОБЩИНЫ КОРЕННЫХ  
МАЛОЧИСЛЕННЫХ НАРОДОВ СЕВЕРА "АЯВА" (ЛЮБИМАЯ)**

На основании заявления об образовании территории традиционного природопользования коренных малочисленных народов Севера, проживающих на территории Эвенкийского муниципального района Красноярского края, местного значения семейной общины коренных малочисленных народов Севера "Аява" (Любимая), в соответствии с Положением о порядке образования территорий традиционного природопользования коренных малочисленных народов Российской Федерации, проживающих на территории Эвенкийского муниципального района, местного значения и перечня документов, необходимых для принятия решения об образовании территорий традиционного природопользования коренных малочисленных народов Российской Федерации, проживающих на территории Эвенкийского муниципального района, местного значения, утвержденным Решением Эвенкийского районного Совета депутатов от 18 декабря 2020 года N 4-1866-23, учитывая рекомендации комиссии по подготовке предложений об образовании территорий традиционного природопользования коренных малочисленных народов Российской Федерации, проживающих на территории Эвенкийского муниципального района, местного значения, на основании статьи 16 Устава Эвенкийского муниципального района Эвенкийский районный Совет депутатов решил:

1. Образовать территорию традиционного природопользования коренных малочисленных народов Российской Федерации, проживающих на территории Эвенкийского муниципального района, местного значения семейной общины коренных малочисленных народов Севера "Аява" (Любимая).

2. Утвердить Положение о территории традиционного природопользования коренных малочисленных народов Российской Федерации, проживающих на территории Эвенкийского муниципального района, местного значения семейной общины коренных малочисленных народов Севера "Аява" (Любимая) согласно приложению к настоящему Решению.

3. Поручить Председателю Эвенкийского районного Совета депутатов Карамзину В.И. уведомить семейную общину коренных малочисленных народов Севера "Аява" (Любимая) об образовании территории традиционного природопользования коренных малочисленных народов Российской Федерации, проживающих на территории Эвенкийского муниципального района, местного значения семейной общины коренных малочисленных народов Севера "Аява" (Любимая) способом, указанным в заявлении, в течение 10 рабочих дней со дня вступления в силу настоящего Решения.

4. Настоящее Решение вступает в силу после его официального опубликования в газете "Эвенкийская жизнь".

Председатель  
Эвенкийского районного  
Совета депутатов  
В.И.КАРАМЗИН

Приложение  
к Решению  
Эвенкийского районного  
Совета депутатов  
от 19 марта 2021 г. N 4-1888-25

**ПОЛОЖЕНИЕ  
О ТЕРРИТОРИИ ТРАДИЦИОННОГО ПРИРОДОПОЛЬЗОВАНИЯ КОРЕННЫХ  
МАЛОЧИСЛЕННЫХ НАРОДОВ РОССИЙСКОЙ ФЕДЕРАЦИИ, ПРОЖИВАЮЩИХ  
НА ТЕРРИТОРИИ ЭВЕНКИЙСКОГО МУНИЦИПАЛЬНОГО РАЙОНА, МЕСТНОГО  
ЗНАЧЕНИЯ СЕМЕЙНОЙ ОБЩИНЫ КОРЕННЫХ МАЛОЧИСЛЕННЫХ НАРОДОВ  
СЕВЕРА "АЯВА" (ЛЮБИМАЯ)**

**1. ОБЩИЕ ПОЛОЖЕНИЯ**

1.1. Положение о территории традиционного природопользования коренных малочисленных народов Российской Федерации, проживающих на территории Эвенкийского муниципального района, местного значения семейной общины коренных малочисленных народов Севера "Аява" (Любимая) (далее - Положение) разработано в соответствии с действующим законодательством, в т.ч.:

Конституцией Российской Федерации;

Федеральным законом от 30.04.1999 N 82-ФЗ "О гарантиях прав коренных малочисленных народов Российской Федерации";

Федеральным законом от 07.05.2001 N 49-ФЗ "О территориях традиционного природопользования коренных малочисленных народов Севера, Сибири и Дальнего Востока Российской Федерации";

Федеральным законом от 20.07.2000 N 104-ФЗ "Об общих принципах организации общин коренных малочисленных народов Севера, Сибири и Дальнего Востока Российской Федерации";

Лесным кодексом Российской Федерации;

Земельным кодексом Российской Федерации;

Перечнем мест традиционного проживания и традиционной хозяйственной деятельности коренных малочисленных народов Российской Федерации, утвержденным Распоряжением Правительства РФ от 08.05.2009 N 631-р;

Перечнем видов традиционной хозяйственной деятельности коренных малочисленных народов Российской Федерации, утвержденным Распоряжением Правительства РФ от 08.05.2009 N 631-р;

Законом Красноярского края от 01.07.2003 N 7-1215 "Основы правовых гарантий коренных малочисленных народов Севера Красноярского края";

Законом Красноярского края от 25.11.2010 N 11-5343 "О защите исконной среды обитания и традиционного образа жизни коренных малочисленных народов Красноярского края";

Положением о порядке образования территорий традиционного природопользования коренных малочисленных народов Российской Федерации, проживающих на территории Эвенкийского муниципального района, местного значения и перечня документов,

необходимых для принятия решения об образовании территорий традиционного природопользования коренных малочисленных народов Российской Федерации, проживающих на территории Эвенкийского муниципального района, местного значения, утвержденным Решением Эвенкийского районного Совета депутатов от 18 декабря 2020 года N 4-1866-23.

1.2. Настоящее Положение регулирует отношения в области образования, охраны и использования территории традиционного природопользования для ведения на этой территории традиционного природопользования и традиционного образа жизни семейной общины коренных малочисленных народов Севера "Аява" (Любимая) (далее - ТТП).

## **2. ОСНОВНЫЕ ЗАДАЧИ ОБРАЗОВАНИЯ И ПРИНЦИПЫ ФОРМИРОВАНИЯ ТТП**

2.1. Основными задачами образования ТТП являются:

сохранение и защита исконной среды обитания и традиционного образа жизни, видов хозяйственной деятельности и промыслов коренных малочисленных народов Севера;  
обеспечение устойчивого развития коренных малочисленных народов Севера;  
сохранение и развитие самобытной культуры коренных малочисленных народов Севера;  
сохранение в границах ТТП биологического разнообразия.

2.2. ТТП формируется на основе следующих принципов:

обеспечение прав коренных малочисленных народов Севера в соответствии с действующим законодательством;

признание значения земли, других природных ресурсов, включая биологические, и благополучия окружающей природной среды как основы традиционного образа жизни и традиционной хозяйственной деятельности коренных малочисленных народов Севера;

рациональное использование земель и других природных ресурсов в границах ТТП;

необходимость участия уполномоченных представителей и объединений коренных малочисленных народов Севера в принятии решений по вопросам, затрагивающим их права и интересы;

необходимость оценки культурных, экологических и социальных последствий предлагаемых к реализации проектов и работ в границах ТТП;

соблюдение баланса интересов коренных малочисленных народов Севера и хозяйствующих субъектов, планирующих и осуществляющих предпринимательскую деятельность в границах ТТП.

## **3. ИСПОЛЬЗОВАНИЕ ПРИРОДНЫХ РЕСУРСОВ, НАХОДЯЩИХСЯ НА ТТП**

3.1. Использование природных ресурсов, находящихся на ТТП, для обеспечения ведения традиционного образа жизни осуществляется лицами, относящимися к коренным малочисленным народам Севера, и общинами коренных малочисленных народов Севера в соответствии с действующим законодательством, а также обычаями коренных малочисленных народов Севера.

Лица, не относящиеся к коренным малочисленным народам Севера, но постоянно проживающие на ТТП, пользуются природными ресурсами для личных нужд, если это не нарушает правовой режим ТТП.

3.2. Лица, относящиеся к коренным малочисленным народам, и общины коренных малочисленных народов вправе безвозмездно пользоваться общераспространенными полезными ископаемыми, находящимися на территориях традиционного природопользования, для личных нужд.

3.3. Пользование участками лесного фонда на ТТП осуществляется в соответствии с действующим законодательством.

3.4. Пользование водными объектами, объектами животного мира и общераспространенными полезными ископаемыми, находящимися в пределах ТТП, для

собственных нужд осуществляется субъектами традиционного природопользования безвозмездно в соответствии с положениями законодательства Российской Федерации.

3.5. Пользование природными ресурсами, находящимися на ТТП, гражданами и юридическими лицами для осуществления предпринимательской деятельности допускается, если указанная деятельность не нарушает правовой режим ТТП, установленный настоящим положением.

3.6. На земельных участках, находящихся в пределах границ ТТП, для обеспечения кочевки оленей, водопоя животных, проходов, проездов, водоснабжения, прокладки и эксплуатации линий электропередачи, связи и трубопроводов, зимних автомобильных дорог общего пользования местного значения, а также реализации других нужд, которые могут оказаться существенными для обеспечения жизнедеятельности населения в районах Крайнего Севера и приравненных к ним местностях, могут устанавливаться сервитуты в соответствии с законодательством, если это не нарушает правовой режим ТТП, установленный настоящим положением.

#### **4. УСЛОВИЯ И ПОРЯДОК ОСУЩЕСТВЛЕНИЯ ХОЗЯЙСТВЕННОЙ ДЕЯТЕЛЬНОСТИ В ГРАНИЦАХ ТТП**

4.1. На ТТП вводится особый режим природопользования и охраны окружающей среды, в связи с чем ограничивается всякая хозяйственно-экономическая деятельность, не связанная с развитием традиционного природопользования и традиционного образа жизни коренных малочисленных народов Севера, проживающих на территории Эвенкийского муниципального района Красноярского края.

4.2. На ТТП запрещается всякая хозяйственная или иная деятельность, нарушающая правовой режим особо охраняемой территории.

Хозяйственная деятельность в границах ТТП, начатая до признания ее таковой, разрешается, если она не нарушает условий осуществления традиционного природопользования и только при наличии положительного заключения государственной и общественной экологической и этнологической экспертиз.

4.3. Собственники, владельцы и пользователи земельных участков, находящиеся на ТТП, принимают на себя обязательства по обеспечению режима особой охраны данной территории, установленного настоящим положением и законодательством РФ.

4.4. Режим ТТП в обязательном порядке учитывается при разработке планов и перспектив экономического и социального развития, территориальных комплексных схем, схем землеустройства и районной планировки, прокладке зимних автомобильных дорог общего пользования местного значения, а также лесоустроительной документации.

#### **5. ПРАВОВОЙ РЕЖИМ ТТП**

5.1. Любая хозяйственная, экономическая, предпринимательская деятельность, не связанная с осуществлением традиционного природопользования и ведением традиционного образа жизни коренных малочисленных народов Севера, в частности:

заготовка, переработка древесины;

геологическое изучение недр, разведка и добыча полезных ископаемых;

строительство, реконструкция, эксплуатация линейных объектов (дорог, трубопроводов, линий электропередачи и т.п.) и других коммуникаций, а также строительство, реконструкция, эксплуатация хозяйственных и жилых объектов, не связанные с функционированием ТТП;

деятельность, влекущая за собой нарушение почвенного покрова и геологических обнажений;

деятельность, влекущая за собой изменения гидрологического режима;

- может осуществляться в границах ТТП только при наличии одновременно следующих условий:

проведение научного исследования на предмет воздействия такой деятельности на исконную среду обитания, традиционные образ жизни, хозяйственную деятельность и промыслы коренных малочисленных народов Севера;

письменное согласие семейной общины коренных малочисленных народов Севера "Аява" (Любимая) (далее - община), в котором определены условия осуществления такой деятельности;

возмещение убытков, причиняемых коренным малочисленным народам Севера в результате нанесения ущерба исконной среде обитания коренных малочисленных народов Севера такой деятельностью;

заключение соглашения, содержащего комплекс мер компенсационного, восстановительного и предупредительного характера в целях минимизации ущерба, наносимого исконной среде обитания и традиционному образу жизни малочисленных народов в результате такой деятельности.

5.2. Контроль за соблюдением правового режима ТТП осуществляется общиной в соответствии с действующим законодательством.

5.3. Прекращение прав субъектов традиционного природопользования на пользование ТТП или ее частью (частями) происходит в случаях:

добровольного отказа субъекта традиционного природопользования от прав на пользование названными традиционными угодьями;

систематического (более двух раз) нарушения субъектом традиционного природопользования установленных настоящим Положением норм традиционного природопользования;

прекращения ведения субъектом традиционного природопользования традиционных видов природопользования;

прекращения существования субъекта традиционного природопользования.

Права субъектов традиционного природопользования на пользование ТТП или ее частью (частями) прекращаются по решению органа, предоставившего такие права, с уведомлением об этом субъекта традиционного природопользования.

5.4. Изъятие земельных участков и других обособленных природных объектов, находящихся в пределах границ ТТП, для государственных или муниципальных нужд, возмещение убытков, причиненных таким изъятием, осуществляется в порядке, установленном действующим законодательством.

## **6. ПОРЯДОК УПРАВЛЕНИЯ ТТП**

6.1. Община решает все вопросы, связанные с функционированием ТТП, за исключением вопросов, отнесенных к компетенции органов государственной власти или органов местного самоуправления в соответствии с действующим законодательством, в частности:

- обеспечивает реализацию целей и задач образования ТТП;

- рассматривает и решает вопросы подготовки и проведения, обеспечивает реализацию мероприятий, связанных с функционированием ТТП;

- разрабатывает текущие и перспективные планы функционирования ТТП;

- регулярно информирует органы государственной власти Красноярского края, органы местного самоуправления Эвенкийского муниципального района, общины коренных малочисленных народов Севера и общественные организации коренных малочисленных народов Севера о своей работе и принятых решениях, о различных аспектах состояния ТТП;

- выходит с предложениями в органы государственной власти Красноярского края, органы местного самоуправления Эвенкийского муниципального района, общины коренных малочисленных народов Севера, в общественные организации коренных малочисленных народов Севера;

- ведет учет граждан, осуществляющих традиционный образ жизни, традиционные хозяйственную деятельность и промыслы коренных малочисленных народов Севера в границах ТПП;

- утверждает планы, отчеты, иную документацию, связанную с функционированием ТПП.

6.2. Председатель совета Общины без доверенности действует от имени общины.

6.3. Финансирование расходов, связанных с функционированием ТПП, может осуществляться за счет средств граждан, ведущих традиционный образ жизни, осуществляющих традиционную хозяйственную деятельность и промыслы на ТПП, общин коренных малочисленных народов Севера, осуществляющих традиционную хозяйственную деятельность и промыслы на ТПП, иных физических и юридических лиц.

## **7. ОБЩАЯ ПЛОЩАДЬ И ГРАНИЦЫ ТПП**

7.1. ТПП площадью 116566,8 (сто шестнадцать тысяч пятьсот шестьдесят шесть целых восемь десятых) га, расположенная в урочищах Аява и Фитили Чемдальского участкового лесничества КГБУ "Тунгусско-Чунское лесничество" Эвенкийского муниципального района Красноярского края.

7.2. Описание границ ТПП:

Северная: от координаты в точке N 131, расположенной на северной границе квартала 618 Тунгусско-Чунского лесничества, Чемдальского участкового лесничества урочища Аява, граница проходит в районе северо-западного угла кв. N 619 Тунгусско-Чунского лесничества, Чемдальского участкового лесничества урочища Аява, пересекает р. Огнекон, проходит в северо-восточном направлении, отсекая юго-восточный угол кв. N 567 Тунгусско-Чунского лесничества, Чемдальского участкового лесничества урочища Аява, затем идет на север вдоль западной границы кв. N 568 Тунгусско-Чунского лесничества, Чемдальского участкового лесничества урочища Аява через координату в точке N 132, далее идет в северном направлении, пересекая кв. N 514, 461, 405 Тунгусско-Чунского лесничества, Чемдальского участкового лесничества урочища Аява через координаты в точках N 133 - 135, далее проходит в северо-восточном направлении пересекая кварталы 405, 406, 348, 349 Тунгусско-Чунского лесничества, Чемдальского участкового лесничества урочища Аява через координаты в точках N 1 - 5, затем граница идет в юго-восточном направлении пересекая кварталы 349, 350, 408, 409, 410, 411, 468, 469 Тунгусско-Чунского лесничества, Чемдальского участкового лесничества урочища Аява через координаты в точках N 6 - 12, доходя до северной границы кв. N 523 Тунгусско-Чунского лесничества, Чемдальского участкового лесничества урочища Аява.

Восточная: от северной границы кв. N 523 Тунгусско-Чунского лесничества, Чемдальского участкового лесничества урочища Аява. граница проходит в юго-восточном направлении пересекая кв. N 523, 524, 578 через координаты в точках N 13 - 16, захватывает юго-западный угол кв. N 579 Тунгусско-Чунского лесничества, Чемдальского участкового лесничества урочища Аява через координаты в точках 16 - 17, далее пересекает кв. N 631 Тунгусско-Чунского лесничества, Чемдальского участкового лесничества урочища Аява через координаты в точках 18 - 19 до юго-восточного угла данного квартала, далее проходит по северной стороне кв. N 679 Тунгусско-Чунского лесничества, Чемдальского участкового лесничества урочища Аява до северо-западного угла кв. N 680 Тунгусско-Чунского лесничества, Чемдальского участкового лесничества урочища Аява через координаты в точках 20 - 21, далее через кв. N 680 Тунгусско-Чунского лесничества, Чемдальского участкового лесничества урочища Аява через координаты в точках 22 - 26, далее по восточной границе кв. N 714 Тунгусско-Чунского лесничества, Чемдальского участкового лесничества урочища Аява через координаты в точках 27 - 34 вдоль берега р. Аява, далее на восток по северным сторонам кв. N 740, 741 Тунгусско-Чунского лесничества, Чемдальского участкового лесничества урочища Аява через координаты в точках 35 - 40, затем проходит по западной

стороне кв. N 742 Тунгусско-Чунского лесничества, Чемдальского участкового лесничества урочища Аява через координаты в точках 41 - 42, пересекает кв. N 716, 717 Тунгусско-Чунского лесничества, Чемдальского участкового лесничества урочища Аява через координаты в точках 43 - 49, проходит по восточной стороне кв. N 742 Тунгусско-Чунского лесничества, Чемдальского участкового лесничества урочища Аява через координаты в точках 49 - 50, далее по северной стороне кв. N 764 Тунгусско-Чунского лесничества, Чемдальского участкового лесничества урочища Аява через координаты в точках 50 - 51, по западной стороне кв. N 744 Тунгусско-Чунского лесничества, Чемдальского участкового лесничества урочища Аява через координаты в точках 51 - 52, затем через северо-западный угол кв. N 744 Тунгусско-Чунского лесничества, Чемдальского участкового лесничества урочища Аява, отсекая его северную сторону и северо-западный угол кв. N 745 Тунгусско-Чунского лесничества, Чемдальского участкового лесничества урочища Аява через координаты в точках 52 - 55, затем по северной и восточной сторонам кв. N 745 Тунгусско-Чунского лесничества, Чемдальского участкового лесничества урочища Аява через координаты в точках 55 - 68, восточным сторонам кв. N 766, 789, 811, 812, 830 Тунгусско-Чунского лесничества, Чемдальского участкового лесничества урочища Аява через координаты в точках 69 - 98 до юго-восточного угла кв. N 830;

Южная: от юго-восточного угла кв. N 830 Тунгусско-Чунского лесничества, Чемдальского участкового лесничества урочища Аява в координате в точке 98 граница проходит в западном направлении по южной стороне данного квартала, затем в северо-западном направлении через кв. N 829, 828, 810, 809, 808, 807, 806, 805, 781 Тунгусско-Чунского лесничества, Чемдальского участкового лесничества урочища Аява через координаты в точках 99 - 103, далее, пересекая верховья р. Саяльча, проходит через кв. N 780, 779, 778, 777, 776, 775 Тунгусско-Чунского лесничества, Чемдальского участкового лесничества урочища Аява через координаты в точках 104 - 105 до юго-западного угла кв. N 755 в координате в точке 106, далее через кв. N 754, 753, 752, 751, 750, 749, 748 Тунгусско-Чунского лесничества, Чемдальского участкового лесничества урочища Аява через координаты в точках 107 - 111, через юго-восточный угол кв. N 747 Тунгусско-Чунского лесничества, Чемдальского участкового лесничества урочища Аява, затем в юго-западном направлении через кв. N 768, 767 Тунгусско-Чунского лесничества, Чемдальского участкового лесничества урочища Аява через координаты в точках 112 - 114, далее в северо-западном направлении через кв. N 65, 64, 45 Тунгусско-Чунского лесничества, Чемдальского участкового лесничества урочища Фитили через координаты в точках 115 - 119, пересекая дорогу, идущую вдоль р. Аява до точки пересечения с р. Аява;

Западная: от точки пересечения с р. Аява граница проходит в северо-восточном направлении через кв. N 721, 722, 697, 698, 662, 663, 615, 616, 617, 618 Тунгусско-Чунского лесничества, Чемдальского участкового лесничества урочища Аява через координаты в точках 120 - 130 до исходной точки северной границы в точке N 131, расположенной на северной границе квартала 618 Тунгусско-Чунского лесничества, Чемдальского участкового лесничества урочища Аява.

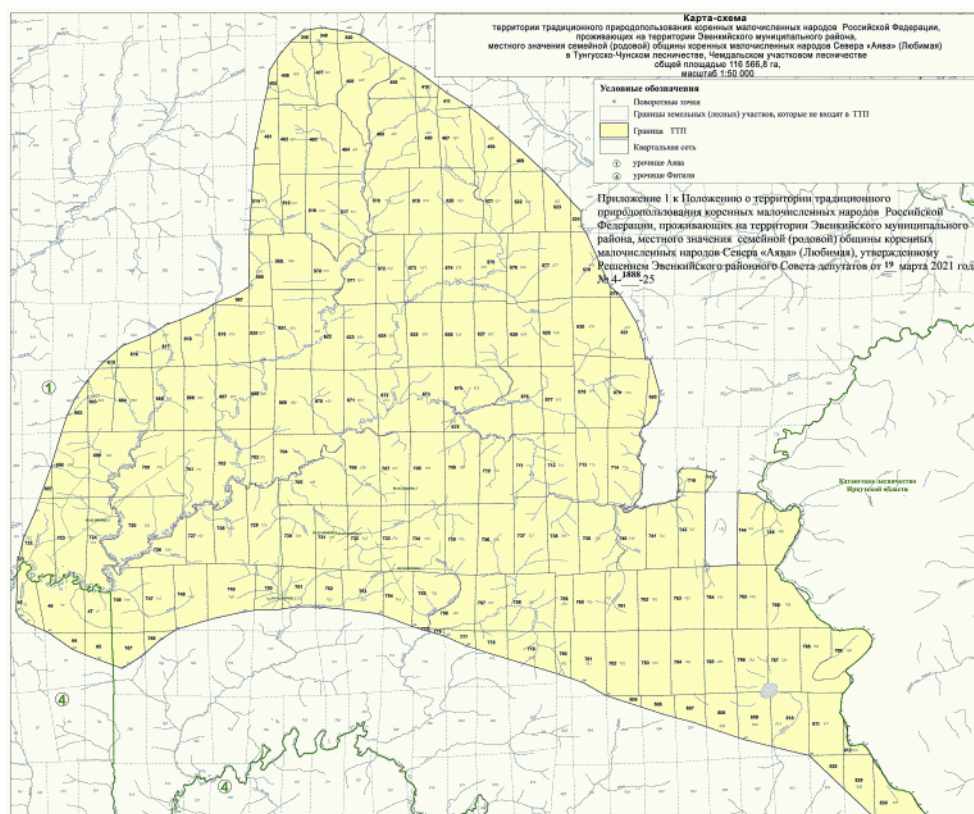
7.3. Карта-схема ТТП представлена в приложении 1 к настоящему Положению.

7.4. Реестр координат поворотных точек границ ТТП представлен в приложении 2 к настоящему Положению.

Приложение 1  
к Положению  
о территории традиционного  
природопользования коренных

малочисленных народов  
Российской Федерации,  
проживающих на территории  
Эвенкийского муниципального  
района, местного значения  
семейной (родовой) общины  
коренных малочисленных народов  
Севера "Аява" (Любимая),  
утвержденному  
Решением  
Эвенкийского районного  
Совета депутатов  
от 19 марта 2021 г. N 4-1888-25

**КАРТА-СХЕМА  
ТЕРРИТОРИИ ТРАДИЦИОННОГО ПРИРОДОПОЛЬЗОВАНИЯ КОРЕННЫХ  
МАЛОЧИСЛЕННЫХ НАРОДОВ РОССИЙСКОЙ ФЕДЕРАЦИИ, ПРОЖИВАЮЩИХ  
НА ТЕРРИТОРИИ ЭВЕНКИЙСКОГО МУНИЦИПАЛЬНОГО РАЙОНА, МЕСТНОГО  
ЗНАЧЕНИЯ СЕМЕЙНОЙ (РОДОВОЙ) ОБЩИНЫ КОРЕННЫХ МАЛОЧИСЛЕННЫХ  
НАРОДОВ СЕВЕРА "АЯВА" (ЛЮБИМАЯ) В ТУНГУССКО-ЧУНСКОМ  
ЛЕСНИЧЕСТВЕ, ЧЕМДАЛЬСКОМ УЧАСТКОВОМ ЛЕСНИЧЕСТВЕ ОБЩЕЙ  
ПЛОЩАДЬЮ 116566,8 ГА  
МАСШТАБ 1:50000**





к Положению  
о территории традиционного  
природопользования коренных  
малочисленных народов  
Российской Федерации,  
проживающих на территории  
Эвенкийского муниципального  
района, местного значения  
семейной (родовой) общины  
коренных малочисленных народов  
Севера "Аява" (Любимая),  
утвержденному  
Решением  
Эвенкийского районного  
Совета депутатов  
от 19 марта 2021 г. N 4-1888-25

**РЕЕСТР КООРДИНАТ ПОВОРОТНЫХ ТОЧЕК ГРАНИЦ ТЕРРИТОРИИ  
ТРАДИЦИОННОГО ПРИРОДОПОЛЬЗОВАНИЯ КОРЕННЫХ МАЛОЧИСЛЕННЫХ  
НАРОДОВ РОССИЙСКОЙ ФЕДЕРАЦИИ, ПРОЖИВАЮЩИХ НА ТЕРРИТОРИИ  
ЭВЕНКИЙСКОГО МУНИЦИПАЛЬНОГО РАЙОНА, МЕСТНОГО ЗНАЧЕНИЯ  
СЕМЕЙНОЙ (РОДОВОЙ) ОБЩИНЫ КОРЕННЫХ МАЛОЧИСЛЕННЫХ НАРОДОВ  
СЕВЕРА "АЯВА" (ЛЮБИМАЯ)**

№ точки	Румб	Расстояние, м	x wgs 84	y wgs 84	x utm 48	y utm 48
1 - 2	СВ: 33	1220	104.22295134303	59.9108581005211	456542,1429	6641738,712
2 - 3	СВ: 41	999	104.234817007999	59.9200470287476	457217,5578	6642754,276
3 - 4	СВ: 48	997	104.246417408936	59.9268602413073	457874,7696	6643505,567
4 - 5	СВ: 80	1105	104.259696157952	59.9328377498624	458624,474	6644162,86
5 - 6	ЮВ: 81	2403	104.279174919487	59.934508139839	459715,1371	6644336,864
6 - 7	ЮВ: 56	1818	104.321575832459	59.9309665115954	462080,7048	6643917,416
7 - 8	ЮВ: 61	2071	104.348555943502	59.9218610530454	463578,6989	6642888,26
8 - 9	ЮВ: 54	2457	104.380854462564	59.9127702102771	465374,9601	6641858,549
9 - 10	ЮВ: 58	1689	104.416308280003	59.899763670757	467344,8738	6640392,09
10 - 11	ЮВ: 52	2131	104.44202178138	59.8918383727429	468775,9782	6639497,103
11 - 12	ЮВ: 48	3815	104.47212497169	59.8801319192529	470450,1146	6638179,623
12 - 13	ЮВ: 43	3406	104.522795069037	59.8572515826946	473268,1839	6635610,067

13 - 14	IO: 0	923	104.564558676542	59.8350414955688	475591,3983	6633120,56
14 - 15	IOB: 38	441	104.56463596248	59.8267526097453	475589,6664	6632197,455
15 - 16	IOB: 25	3613	104.569517239729	59.8236506312718	475861,1073	6631850,221
16 - 17	IOB: 50	797	104.596207306822	59.7941401508475	477337,6942	6628554,422
17 - 18	IOB: 31	1966	104.607012612642	59.7895034882955	477941,0616	6628034,426
18 - 19	IOB: 20	1171	104.625112266518	59.7743965218821	478947,5014	6626346,188
19 - 20	IOB: 8	1137	104.632251211724	59.7645202651983	479342,2997	6625244,097
20 - 21	B: 90	303	104.634960776419	59.754410242339	479488,307	6624117,379
21 - 22	IOB: 16	2104	104.64035160864	59.7544295309982	479791,2296	6624117,872
22 - 23	IO3: 4	664	104.650718028215	59.7362842374278	480363,0781	6622094,056
23 - 24	IO3: 17	803	104.649904493398	59.7303339900218	480313,8437	6621431,664
24 - 25	IO3: 39	692	104.645663035221	59.7234513192232	480071,2508	6620666,463
25 - 26	IO3: 61	360	104.637974203147	59.7186059905742	479635,8712	6620129,212
26 - 27	IO3: 22	471	104.632366122599	59.7170475140317	479319,4543	6619957,392
27 - 28	IOB: 23	562	104.629249608383	59.7131284457214	479141,7032	6619521,933
28 - 29	IO3: 20	961	104.633125522725	59.70848313349	479356,8991	6619003,412
29 - 30	IOB: 36	644	104.627272476744	59.7003816879647	479022,4977	6618103,058
30 - 31	IO3: 6	1799	104.634010104883	59.6957111479513	479398,8275	6617580,829
31 - 32	IO3: 33	791	104.630635188463	59.6796543904379	479198,907	6615793,781
32 - 33	IO3: 71	454	104.622925895014	59.6737250153974	478761,0035	6615135,921
33 - 34	C3: 56	275	104.61530077631	59.6724123397579	478330,6686	6614992,204
34 - 35	IO3: 75	167	104.611234812737	59.6737808300215	478102,5354	6615145,935
35 - 36	IOB: 37	378	104.608370310142	59.6734022622048	477940,9428	6615104,726
36 - 37	IOB: 80	181	104.612451882349	59.6707053887429	478169,0876	6614803,05
37 - 38	CB: 61	583	104.61561426019	59.6704296943751	478347,0479	6614771,313
38 - 39	IOB: 85	445	104.62465629765	59.6729748108391	478857,9967	6615051,825
39 - 40	CB: 75	2146	104.632525102951	59.6726137833995	479300,9977	6615009,14
40 - 41	CB: 55	83	104.669365304465	59.6775063102682	481378,8222	6615543,066

41 - 42	C3: 1	409	104.670579954901	59.6779300033671	481447,4645	6615589,909
42 - 43	B: 90	61	104.67045246431	59.6815999639674	481442,3136	6615998,637
43 - 44	C3: 3	1123	104.671543638728	59.6815974143893	481503,7587	6615998,048
44 - 45	CB: 34	333	104.670646862663	59.6916631789127	481458,8218	6617119,237
45 - 46	CB: 86	954	104.673938242856	59.6941460083318	481645,4699	6617394,814
46 - 47	IOB: 75	1108	104.690843187863	59.6946690495372	482597,3426	6617448,506
47 - 48	IOB: 7	371	104.709848322342	59.6920961431227	483665,8978	6617157,152
48 - 49	IO3: 34	980	104.710601576502	59.6887839912884	483706,6938	6616788,12
49 - 50	IO: 0	4512	104.701001191352	59.6814514831996	483162,51	6615973,956
50 - 51	CB: 87	1985	104.700427291686	59.6409481046715	483109,8384	6611463,597
51 - 52	C: 0	4421	104.735567326671	59.6418439148649	485091,4531	6611554,941
52 - 53	IOB: 85	1082	104.73600321098	59.6815256709731	485133,6008	6615973,858
53 - 54	IOB: 54	770	104.755132552625	59.6806192676653	486210,452	6615868,79
54 - 55	IOB: 76	340	104.766129476095	59.6765224537484	486828,1272	6615410,328
55 - 56	IOB: 51	790	104.771988104168	59.6757910863897	487157,8116	6615327,734
56 - 57	CB: 82	604	104.782833503564	59.6712909625081	487767,01	6614824,544
57 - 58	CB: 32	264	104.793437629243	59.6720546335147	488364,6038	6614907,681
58 - 59	IOB: 77	345	104.795952676875	59.6740518506126	488506,9567	6615129,656
59 - 60	IOB: 22	335	104.801916627251	59.6733562241107	488842,6466	6615051,173
60 - 61	IO3: 2	226	104.804188730226	59.6705805385612	488969,7143	6614741,688
61 - 62	IO3: 24	238	104.804080519301	59.6685525979243	488962,9521	6614515,871
62 - 63	IOB: 10	427	104.802341198987	59.6666039846863	488864,3222	6614299,16
63 - 64	IO3: 20	398	104.803596526659	59.6628273096328	488933,8003	6613878,373
64 - 65	IO3: 39	282	104.801150819455	59.65947382136	488794,8805	6613505,334
65 - 66	IO3: 4	182	104.797986984712	59.6575107668086	488615,9341	6613287,263
66 - 67	IO3: 38	511	104.797761959947	59.6558775368191	488602,6992	6613105,423
67 - 68	IO3: 25	830	104.792166756791	59.6522657641539	488286,1183	6612704,184
68 - 69	IO3: 35	889	104.785942611862	59.6455170932395	487932,8913	6611953,758
69 - 70	IOB: 42	418	104.77687102178	59.6389943149359	487419,0567	6611229,057

70 - 71	IOB: 20	303	104.781863703447	59.6362215908539	487699,5499	6610919,348
71 - 72	IOB: 70	753	104.783722622801	59.6336702007194	487803,4466	6610634,879
72 - 73	IOB: 36	2503	104.796245536602	59.6313248263798	488508,8497	6610371,462
73 - 74	IOB: 53	1221	104.822383006271	59.6131712050872	489977,5168	6608345,624
74 - 75	IOB: 81	419	104.839647546997	59.6065665210283	490949,9347	6607607,642
75 - 76	CB: 84	1351	104.846979711545	59.6059743363467	491363,5993	6607540,719
76 - 77	IOB: 61	340	104.870791055063	59.607169982309	492707,7593	6607671,013
77 - 78	IOB: 40	391	104.876038395955	59.6056759754661	493003,5958	6607504,074
78 - 79	IOB: 18	272	104.880503564988	59.6029934201104	493255,0728	6607204,881
79 - 80	IO3: 22	571	104.88199042222	59.6006695386685	493338,538	6606945,941
80 - 81	IO3: 47	1915	104.878186521091	59.595922251411	493122,8443	6606417,668
81 - 82	IOB: 35	486	104.853468650158	59.5841609887388	491724,4738	6605110,745
82 - 83	IOB: 1	440	104.858349018193	59.5805635899379	491999,2438	6604709,54
83 - 84	IO3: 39	793	104.85853920592	59.5766186094614	492009,0507	6604270,202
84 - 85	IO3: 7	1131	104.84964299353	59.5711121675926	491505,1274	6603658,107
85 - 86	IOB: 25	1031	104.847158887073	59.5610428561431	491362,2014	6602537,107
86 - 87	IO3: 1	575	104.854907443124	59.5526643528778	491798,0727	6601603,096
87 - 88	IOB: 14	287	104.854772895553	59.5475001749933	491789,2103	6601028,03
88 - 89	IOB: 30	264	104.855993495903	59.5449969012862	491857,616	6600749,116
89 - 90	CB: 82	699	104.858343569201	59.5429473058736	491990,0068	6600520,588
90 - 91	IOB: 63	233	104.870591600722	59.5438078356633	492682,7603	6600615,004
91 - 92	IOB: 30	1130	104.874251411574	59.5428437462421	492889,4966	6600507,246
92 - 93	IOB: 35	1695	104.884244076503	59.5340623502974	493452,8324	6599528,326
93 - 94	IOB: 53	408	104.901243830738	59.5215344623458	494412,2674	6598131,674

94 - 95	IOB: 74	1014	104.906965893162	59.5193045933325	494735,6803	6597882,89
95 - 96	IOB: 31	875	104.924191137111	59.5167988105169	495710,0494	6597602,61
96 - 97	IOB: 43	645	104.932053195699	59.5100357927178	496154,186	6596849,003
97 - 98	IOB: 20	253	104.939812510339	59.5057939595238	496592,9384	6596376,213
98 - 99	3: 90	3196	104.941311119912	59.5036577953711	496677,5609	6596138,255
99 - 100	C3: 46	5534	104.88487996284	59.5034163552808	493482,8889	6596115,544
100 - 101	C3: 76	4127	104.813934949439	59.5375955420008	489477,2474	6599930,808
101 - 102	C3: 73	8794	104.743026567223	59.546323325761	485470,8522	6600916,093
102 - 103	C3: 61	1674	104.594552246689	59.5698160619618	477092,2058	6603574,049
103 - 104	C3: 73	7417	104.568729000143	59.5771704523547	475638,5213	6604402,212
104 - 105	C3: 66	1363	104.443148996129	59.5966001450808	468563,0357	6606618,613
105 - 106	C3: 74	2134	104.421108665033	59.601589934528	467323,6137	6607184,903
106 - 107	C3: 70	2192	104.384810051443	59.6069159193344	465280,2145	6607796,409
107 - 108	C3: 84	3743	104.34836646624	59.6137145511858	463230,8992	6608573,102
108 - 109	IO3: 89	1358	104.282412106534	59.6172355759612	459513,6827	6609003,553
109 - 110	IO3: 84	3263	104.258363699026	59.617052125955	458156,6795	6608998,03
110 - 111	IO3: 75	4201	104.200912404984	59.6138029914151	454911,0076	6608673,817
111 - 112	IO3: 56	1200	104.129173007828	59.603780252257	450848,582	6607608,625
112 - 113	IO3: 48	1470	104.111642472822	59.5977001193652	449850,1027	6606944,679
113 - 114	IO3: 57	1392	104.092209440913	59.5889281258325	448739,7573	6605982,714
114 - 115	C3: 70	3249	104.071520880784	59.5821448517037	447561,0281	6605243,518
115 - 116	C3: 56	1859	104.017577504798	59.5922489911982	444531,1755	6606412,455

116 - 117	C3: 68	1432	103.990258187466	59.6015581920571	443004,5266	6607472,185
117 - 118	C3: 51	514	103.966793127001	59.6064329348323	441688,5406	6608035,367
118 - 119	C3: 30	414	103.959764645522	59.609362081595	441297,0014	6608367,724
119 - 120	CB: 1	3076	103.956110991429	59.6125860998688	441096,4708	6608729,96
120 - 121	CB: 14	1517	103.956943682705	59.6401956428148	441191,7465	6611803,61
121 - 122	CB: 23	1648	103.963351407142	59.6534226502353	441575,9973	6613270,816
122 - 123	CB: 19	2914	103.974751384269	59.6670453431683	442241,8786	6614777,769
123 - 124	CB: 17	3272	103.991244268009	59.6918377643016	443212,9313	6617524,264
124 - 125	CB: 24	1097	104.007889277468	59.7199817752389	444196,7629	6620644,101
125 - 126	CB: 33	1198	104.015764136106	59.7289923274341	444654,5652	6621640,874
126 - 127	CB: 39	1627	104.027312271145	59.738026522806	445318,6597	6622637,301
127 - 128	CB: 48	1596	104.045553186031	59.7493627865635	446362,2233	6623884,763
128 - 129	CB: 67	1953	104.066687371026	59.7589307106839	447564,8593	6624933,309
129 - 130	CB: 57	997	104.098734939666	59.7657136889358	449375,5392	6625663,737
130 - 131	CB: 68	2278	104.11357760882	59.7706136531977	450216,5197	6626198,146
131 - 132	CB: 62	3323	104.151186119144	59.7782487372896	452339,5048	6627020,736
132 - 133	C: 0	3198	104.20360295801	59.792076422589	455301,0855	6628524,056
133 - 134	CB: 3	5157	104.203340099666	59.8207816788316	455324,7517	6631720,825
134 - 135	CB: 11	3816	104.207877698297	59.8670123898101	455640,7502	6636866,018
135 - 1	CB: 5	1147	104.221224416274	59.9005968755456	456432,1254	6640597,146

ПРИМЕЧАНИЕ: координаты поворотных точек границ лесных участков указаны в 2 системах:

- wgs84 - всемирная система геодезических параметров Земли 1984 года;

- utm47 - система координат, универсальная поперечная проекция Меркатора.

"\_\_" \_\_\_\_\_ 2020 г.  
(дата)

\_\_\_\_\_/ Чуркин А.А., председатель совета общины  
(м.п., подпись)

-----

**ЭВЕНКИЙСКИЙ РАЙОННЫЙ СОВЕТ ДЕПУТАТОВ  
КРАСНОЯРСКОГО КРАЯ**

**РЕШЕНИЕ  
от 19 марта 2021 г. N 4-1889-25**

**ОБ ОБРАЗОВАНИИ ТЕРРИТОРИИ ТРАДИЦИОННОГО ПРИРОДОПОЛЬЗОВАНИЯ  
КОРЕННЫХ МАЛОЧИСЛЕННЫХ НАРОДОВ РОССИЙСКОЙ ФЕДЕРАЦИИ,  
ПРОЖИВАЮЩИХ НА ТЕРРИТОРИИ ЭВЕНКИЙСКОГО МУНИЦИПАЛЬНОГО  
РАЙОНА, МЕСТНОГО ЗНАЧЕНИЯ ТЫГАНОВА ИВАНА ИВАНОВИЧА**

На основании заявления об образовании территории традиционного природопользования коренных малочисленных народов Севера, проживающих на территории Эвенкийского муниципального района Красноярского края, местного значения Тыганова Ивана Ивановича, в соответствии с Положением о порядке образования территорий традиционного природопользования коренных малочисленных народов Российской Федерации, проживающих на территории Эвенкийского муниципального района, местного значения и перечня документов, необходимых для принятия решения об образовании территорий традиционного природопользования коренных малочисленных народов Российской Федерации, проживающих на территории Эвенкийского муниципального района, местного значения, утвержденным Решением Эвенкийского районного Совета депутатов от 18 декабря 2020 года N 4-1866-23, учитывая рекомендации комиссии по подготовке предложений об образовании территорий традиционного природопользования коренных малочисленных народов Российской Федерации, проживающих на территории Эвенкийского муниципального района, местного значения, на основании статьи 16 Устава Эвенкийского муниципального района, Эвенкийский районный Совет депутатов решил:

1. Образовать территорию традиционного природопользования коренных малочисленных народов Российской Федерации, проживающих на территории Эвенкийского муниципального района, местного значения Тыганова Ивана Ивановича.

2. Утвердить Положение о территории традиционного природопользования коренных малочисленных народов Российской Федерации, проживающих на территории Эвенкийского муниципального района, местного значения Тыганова Ивана Ивановича согласно приложению к настоящему Решению.

3. Поручить Председателю Эвенкийского районного Совета депутатов Карамзину В.И. уведомить Тыганова Ивана Ивановича об образовании территории традиционного природопользования коренных малочисленных народов Российской Федерации, проживающих на территории Эвенкийского муниципального района, местного значения Тыганова Ивана Ивановича способом, указанном в заявлении в течение 10 рабочих дней со дня, вступления в силу настоящего Решения.

4. Настоящее Решение вступает в силу после его официального опубликования в газете "Эвенкийская жизнь".

Председатель  
Эвенкийского районного  
Совета депутатов  
В.И.КАРАМЗИН

Глава  
Эвенкийского муниципального района  
А.Ю.ЧЕРКАСОВ



**ПОЛОЖЕНИЕ  
О ТЕРРИТОРИИ ТРАДИЦИОННОГО ПРИРОДОПОЛЬЗОВАНИЯ КОРЕННЫХ  
МАЛОЧИСЛЕННЫХ НАРОДОВ РОССИЙСКОЙ ФЕДЕРАЦИИ, ПРОЖИВАЮЩИХ  
НА ТЕРРИТОРИИ ЭВЕНКИЙСКОГО МУНИЦИПАЛЬНОГО РАЙОНА,  
МЕСТНОГО ЗНАЧЕНИЯ ТЫГАНОВА ИВАНА ИВАНОВИЧА**

**1. ОБЩИЕ ПОЛОЖЕНИЯ**

1.1. Положение о территории традиционного природопользования коренных малочисленных народов Российской Федерации, проживающих на территории Эвенкийского муниципального района, местного значения Тыганова Ивана Ивановича (далее - Положение) разработано в соответствии с действующим законодательством, в т.ч.:

Конституцией Российской Федерации;

Федеральным законом от 30.04.1999 N 82-ФЗ "О гарантиях прав коренных малочисленных народов Российской Федерации";

Федеральным законом от 07.05.2001 N 49-ФЗ "О территориях традиционного природопользования коренных малочисленных народов Севера, Сибири и Дальнего Востока Российской Федерации";

Федеральным законом от 20.07.2000 N 104-ФЗ "Об общих принципах организации общин коренных малочисленных народов Севера, Сибири и Дальнего Востока Российской Федерации";

Лесным кодексом Российской Федерации;

Земельным кодексом Российской Федерации;

Перечнем мест традиционного проживания и традиционной хозяйственной деятельности коренных малочисленных народов Российской Федерации, утвержденным Распоряжением Правительства РФ от 08.05.2009 N 631-р;

Перечнем видов традиционной хозяйственной деятельности коренных малочисленных народов Российской Федерации, утвержденным Распоряжением Правительства РФ от 08.05.2009 N 631-р;

Законом Красноярского края от 01.07.2003 N 7-1215 "Основы правовых гарантий коренных малочисленных народов Севера Красноярского края";

Законом Красноярского края от 25.11.2010 N 11-5343 "О защите исконной среды обитания и традиционного образа жизни коренных малочисленных народов Красноярского края";

Положением о порядке образования территорий традиционного природопользования коренных малочисленных народов Российской Федерации, проживающих на территории Эвенкийского муниципального района, местного значения и перечня документов, необходимых для принятия решения об образовании территорий традиционного природопользования коренных малочисленных народов Российской Федерации, проживающих на территории Эвенкийского муниципального района, местного значения, утвержденным Решением Эвенкийского районного Совета депутатов от 18 декабря 2020 года N 4-1866-23.

1.2. Настоящее Положение регулирует отношения в области образования, охраны и использования территории традиционного природопользования для ведения на этой

территории традиционного природопользования и традиционного образа жизни Тыганова Ивана Ивановича (далее - ТТП).

## **2. ОСНОВНЫЕ ЗАДАЧИ ОБРАЗОВАНИЯ И ПРИНЦИПЫ ФОРМИРОВАНИЯ ТТП**

2.1. Основными задачами образования ТТП являются:

сохранение и защита исконной среды обитания и традиционного образа жизни, видов хозяйственной деятельности и промыслов коренных малочисленных народов Севера;  
обеспечение устойчивого развития коренных малочисленных народов Севера;  
сохранение и развитие самобытной культуры коренных малочисленных народов Севера;  
сохранение в границах ТТП биологического разнообразия.

2.2. ТТП формируется на основе следующих принципов:

обеспечение прав коренных малочисленных народов Севера в соответствии с действующим законодательством;

признание значения земли, других природных ресурсов, включая биологические, и благополучия окружающей природной среды как основы традиционного образа жизни и традиционной хозяйственной деятельности коренных малочисленных народов Севера;

рациональное использование земель и других природных ресурсов в границах ТТП;

необходимость участия уполномоченных представителей и объединений коренных малочисленных народов Севера в принятии решений по вопросам, затрагивающим их права и интересы;

необходимость оценки культурных, экологических и социальных последствий предлагаемых к реализации проектов и работ в границах ТТП;

соблюдение баланса интересов коренных малочисленных народов Севера и хозяйствующих субъектов, планирующих и осуществляющих предпринимательскую деятельность в границах ТТП.

## **3. ИСПОЛЬЗОВАНИЕ ПРИРОДНЫХ РЕСУРСОВ НАХОДЯЩИХСЯ НА ТТП**

3.1. Использование природных ресурсов, находящихся на ТТП, для обеспечения ведения традиционного образа жизни осуществляется лицами, относящимися к коренным малочисленным народам Севера, и общинами коренных малочисленных народов Севера в соответствии с действующим законодательством, а также обычаями коренных малочисленных народов Севера.

Лица, не относящиеся к коренным малочисленным народам Севера, но постоянно проживающие на ТТП, пользуются природными ресурсами для личных нужд, если это не нарушает правовой режим ТТП.

3.2. Лица, относящиеся к коренным малочисленным народам, и общины коренных малочисленных народов вправе безвозмездно пользоваться общераспространенными полезными ископаемыми, находящимися на территориях традиционного природопользования, для личных нужд.

3.3. Пользование участками лесного фонда на ТТП осуществляется в соответствии с действующим законодательством.

3.4. Пользование водными объектами, объектами животного мира и общераспространенными полезными ископаемыми, находящимися в пределах ТТП, для собственных нужд осуществляется субъектами традиционного природопользования безвозмездно в соответствии с положениями законодательства Российской Федерации.

3.5. Пользование природными ресурсами, находящимися на ТТП, гражданами и юридическими лицами для осуществления предпринимательской деятельности допускается, если указанная деятельность не нарушает правовой режим ТТП, установленный настоящим положением.

3.6. На земельных участках, находящихся в пределах границ ТТП, для обеспечения кочевки оленей, водопоя животных, проходов, проездов, водоснабжения, прокладки и эксплуатации линий электропередачи, связи и трубопроводов, зимних автомобильных дорог общего пользования местного значения, а также реализации других нужд, которые могут оказаться существенными для обеспечения жизнедеятельности населения в районах Крайнего Севера и приравненных к ним местностях, могут устанавливаться сервитуты в соответствии с законодательством, если это не нарушает правовой режим ТТП, установленный настоящим положением.

#### **4. УСЛОВИЯ И ПОРЯДОК ОСУЩЕСТВЛЕНИЯ ХОЗЯЙСТВЕННОЙ ДЕЯТЕЛЬНОСТИ В ГРАНИЦАХ ТТП**

4.1. На ТТП вводится особый режим природопользования и охраны окружающей среды, в связи с чем ограничивается всякая хозяйственно-экономическая деятельность, не связанная с развитием традиционного природопользования и традиционного образа жизни коренных малочисленных народов Севера, проживающих на территории Эвенкийского муниципального района Красноярского края.

4.2. На ТТП запрещается всякая хозяйственная или иная деятельность, нарушающая правовой режим особо охраняемой территории.

Хозяйственная деятельность в границах ТТП, начатая до признания ее таковой, разрешается, если она не нарушает условий осуществления традиционного природопользования и только при наличии положительного заключения государственной и общественной экологической и этнологической экспертиз.

4.3. Собственники, владельцы и пользователи земельных участков, находящиеся на ТТП, принимают на себя обязательства по обеспечению режима особой охраны данной территории, установленного настоящим положением и законодательством РФ.

4.4. Режим ТТП в обязательном порядке учитывается при разработке планов и перспектив экономического и социального развития, территориальных комплексных схем, схем землеустройства и районной планировки, прокладке зимних автомобильных дорог общего пользования местного значения, а также разработке лесоустроительной документации.

#### **5. ПРАВОВОЙ РЕЖИМ ТТП**

5.1. Любая хозяйственная, экономическая, предпринимательская деятельность, не связанная с осуществлением традиционного природопользования и ведением традиционного образа жизни коренных малочисленных народов Севера, в частности:

заготовка, переработка древесины;

геологическое изучение недр, разведка и добыча полезных ископаемых;

строительство, реконструкция, эксплуатация линейных объектов (дорог, трубопроводов, линий электропередачи и т.п.) и других коммуникаций, а также строительство, реконструкция, эксплуатация хозяйственных и жилых объектов, не связанные с функционированием ТТП;

деятельность, влекущая за собой нарушение почвенного покрова и геологических обнажений;

деятельность, влекущая за собой изменения гидрологического режима;

- может осуществляться в границах ТТП только при наличии одновременно следующих условий:

проведение научного исследования на предмет воздействия такой деятельности на исконную среду обитания, традиционный образ жизни, хозяйственную деятельность и промыслы коренных малочисленных народов Севера;

письменное согласие Тыганова И.И., в котором определены условия осуществления такой деятельности;

возмещение убытков, причиняемых коренным малочисленным народам Севера в результате нанесения ущерба исконной среде обитания коренных малочисленных народов Севера такой деятельностью;

заключение соглашения, содержащего комплекс мер компенсационного, восстановительного и предупредительного характера в целях минимизации ущерба, наносимого исконной среде обитания и традиционному образу жизни малочисленных народов в результате такой деятельности.

5.2. Контроль за соблюдением правового режима ТТП осуществляет Тыганов И.И.

5.3. Прекращение прав субъектов традиционного природопользования на пользование ТТП или ее частью (частями) происходит в случаях:

добровольного отказа субъекта традиционного природопользования от прав на пользование названными традиционными угодьями;

систематического (более двух раз) нарушения субъектом традиционного природопользования установленных настоящим Положением норм традиционного природопользования;

прекращения ведения субъектом традиционного природопользования традиционных видов природопользования;

прекращения существования субъекта традиционного природопользования.

Права субъектов традиционного природопользования на пользование ТТП или ее частью (частями) прекращаются по решению органа, предоставившего такие права, с уведомлением об этом субъекта традиционного природопользования.

5.4. Изъятие земельных участков и других обособленных природных объектов, находящихся в пределах границ ТТП, для государственных или муниципальных нужд, возмещение убытков, причиненных таким изъятием, осуществляется в порядке, установленном действующим законодательством.

## **6. ПОРЯДОК УПРАВЛЕНИЯ ТТП**

6.1. Управление ТТП осуществляется Тыгановым Иваном Ивановичем лично.

6.2. Финансирование расходов, связанных с функционированием ТТП, может осуществляться за счет средств граждан, ведущих традиционный образ жизни, осуществляющих традиционную хозяйственную деятельность и промыслы на ТТП, общин коренных малочисленных народов Севера, осуществляющих традиционную хозяйственную деятельность и промыслы на ТТП, иных физических и юридических лиц.

## **7. ОБЩАЯ ПЛОЩАДЬ И ГРАНИЦЫ ТТП**

7.1. ТТП площадью 77982, 7 (семьдесят семь тысяч девятьсот восемьдесят две целых семь десятых) га, расположенная в Суломайском участковом лесничестве КГБУ "Байкитское лесничество" Эвенкийского муниципального района Красноярского края.

7.2. Описание границ ТТП:

Северная: от точки в истоке р. Гурьевская (точка с координатами: 91° 4' 7,865" E; 62° 7' 0,701" N) границы проходит в восточном направлении вдоль границы буферной зоны государственного биосферного заповедника "Центрально-Сибирский" (по водоразделам р. Гурьевская с ее безымянными притоками с одной стороны, и р. Мал. Столбовая с другой стороны), по северным сторонам кварталов N 725, 726 (через точки с координатами: 91° 7' 55,642" E, 62° 6' 50,777" N; 91° 13' 8,536" E, 62° 4' 36,148" N; 91° 20' 23,309" E, 62° 4' 40,944" N; 91° 20' 35,795" E, 62° 2' 34,421" N; 91° 26' 19,770" E, 62° 2' 36,805" N; 91° 27' 2,855" E, 62° 2' 15,753" N; 91° 27' 58,511" E, 62° 2' 21,506" N), затем выходит на правый берег р. Подкаменная Тунгуска (точка с координатами: 91° 27' 52,069" E, 62° 2' 45,243" N), пересекает ее в 3 км ниже по течению р. Апрелька, проходит в восточном направлении по северной стороне квартала N 727 (через точку с координатами: 91° 31' 40,432" E, 62° 2' 51,218" N), выходит на р. Апрелька

(точка с координатами: 91° 31' 37,465" E, 62° 4' 19,530" N), пересекает ее (точка с координатами: 91° 36' 23,668" E, 62° 4' 47,446" N) и проходя в северном направлении выходит на левый берег р. Подкаменная Тунгуска на 155 км (точка с координатами: 91° 36' 14,032" E, 62° 8' 17,088" N), отсюда граница проходит в восточном направлении по середине р. Подкаменная Тунгуска, вверх по течению до устья руч. Лиственничный, расположенный на правом берегу р. Подкаменная Тунгуска, середина северной стороны квартала N 727 (точка с координатами: 91° 39' 26,750" E, 62° 8' 5,654" N);

Восточная: от середины р. Подкаменная Тунгуска (от устья руч. Лиственничный, расположенный на правом берегу р. Подкаменная Тунгуска), середина северной стороны квартала N 727 (точка с координатами: 91° 39' 26,750" E, 62° 8' 5,654" N), граница проходит в юго-восточном направлении, пересекает р. Апрелька, в среднем ее течении, и проходит по водоразделу р. Апрелька и р. Сосновая (через точки с координатами: 91° 42' 24,089" E, 62° 2' 9,743" N; 91° 47' 28,049" E, 62° 0' 27,537" N; 91° 45' 34,042" E, 61° 59' 31,193" N; 91° 50' 2,237" E, 61° 58' 52,195" N) и выходит на исток р. Сосновая (точка с координатами: 91° 49' 34,946" E, 61° 57' 18,328" N), изменяя направление на западное, граница проходит по водоразделу р. Сосновая с притоками р. Тока с одной стороны, и р. Алексис с притоками р. Тавайтокс, р. Аленич с другой стороны (через точки с координатами: 91° 38' 34,288" E, 61° 54' 25,506" N; 91° 32' 34,147" E, 61° 56' 4,875" N), на 135 км граница выходит на левый берег р. Подкаменная Тунгуска (точка с координатами: 91° 25' 18,095" E, 61° 55' 3,277" N), отсюда граница проходит в южном направлении, вниз по течению по середине р. Подкаменная Тунгуска до 108 км (точка с координатами: 91° 28' 8,154" E, 61° 45' 29,922" N);

Южная: от 108 км середины р. Подкаменная Тунгуска (точка с координатами: 91° 28' 8,154" E, 61° 45' 29,922" N), граница проходит через р. Подкаменная Тунгуска и переходит на правый берег реки, далее проходит в юго-западном направлении по водоразделу безымянных ручьев, расположенных на правом берегу р. Подкаменная Тунгуска (через точку с координатами: 91° 18' 46,490" E, 61° 42' 58,448" N), и выходит в нижнее течение р. Березовая, в 5 км от места ее впадения в р. Подкаменная Тунгуска, пересекает ее (точка с координатами: 91° 15' 34,492" E, 61° 40' 54,642" N) и меняя свое направление на северо-западное выходит на водораздел р. Березовая и р. Малая (точка с координатами: 91° 13' 11,951" E, 61° 41' 12,865" N);

Западная: от водораздела р. Березовая и р. Малая (точка с координатами: 91° 13' 11,951" E, 61° 41' 12,865" N), граница проходит в северном направлении по водоразделам р. Мал, р. Мал Черная с ее притоками р. Исьде, р. Левый Раскол, с одной стороны, р. Березовая, р. Опечечная с притоками р. Крутой, руч. Косой и притоком руч. Южный, впадающего в р. Гуреевская с другой стороны (через точки с координатами: 91° 13' 3,249" E, 61° 43' 43,710" N; 91° 15' 58,064" E, 61° 45' 53,387" N; 91° 14' 19,090" E, 61° 49' 28,937" N; 91° 10' 0,334" E, 61° 56' 19,935" N), далее граница проходит в том же северном направлении параллельно границе государственного биосферного заповедника "Центрально-Сибирский" по водоразделу между р. Гуреевская и Короткие Развилки (точка с координатами: 91° 2' 53,702" E, 62° 2' 47,929" N), далее граница проходит в северо-восточном направлении (через точки с координатами: 91° 3' 53,070" E, 62° 3' 56,394" N; 91° 2' 7,379" E, 62° 6' 20,179" N) до исходной точки северной границы в истоке р. Гуреевская.

7.3. Карта-схема ТТП представлена в приложении 1 к настоящему Положению.

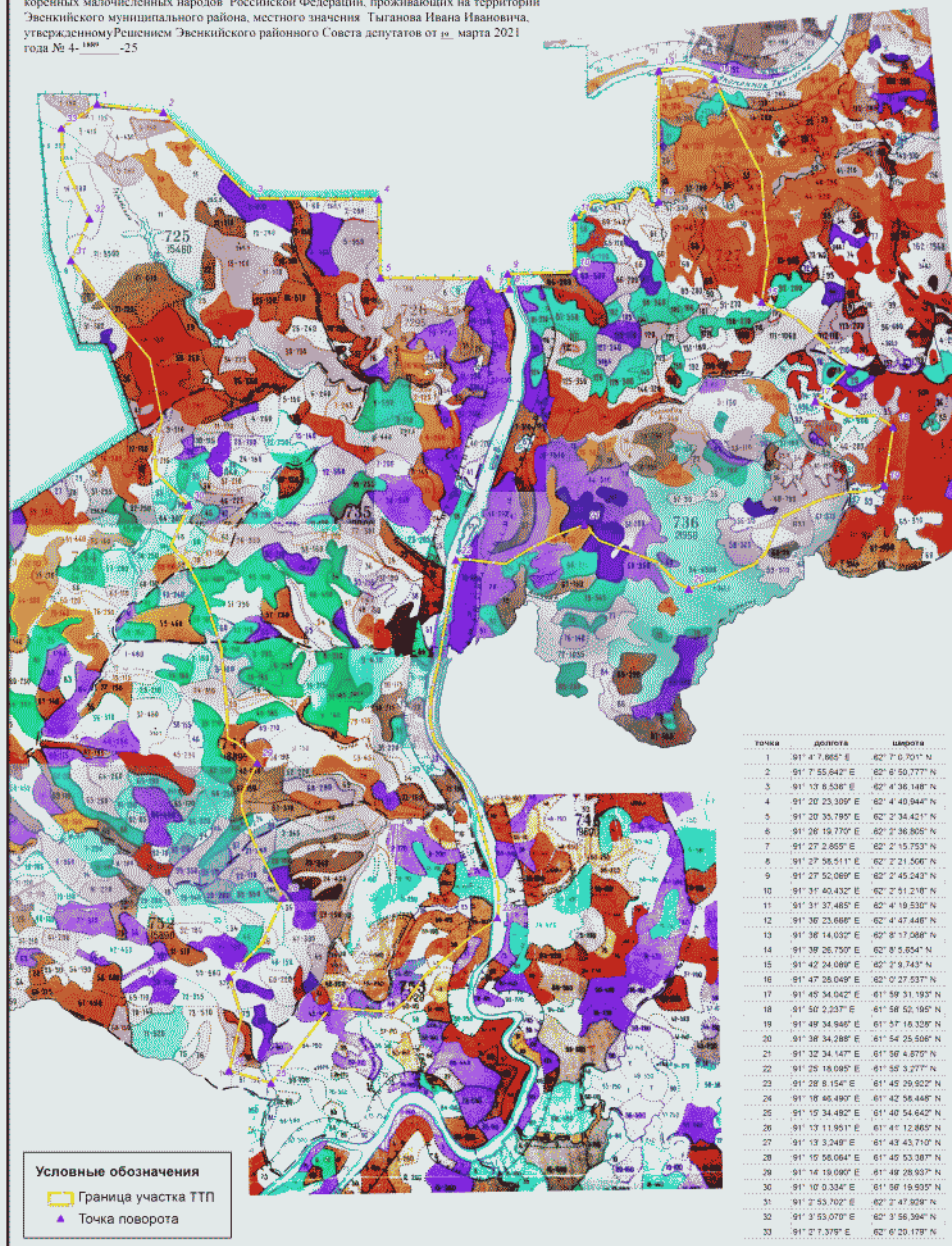
7.4. Реестр координат поворотных точек границ ТТП представлен в приложении 2 к настоящему Положению.

о территории традиционного  
природопользования коренных  
малочисленных народов  
Российской Федерации,  
проживающих на территории  
Эвенкийского муниципального  
района, местного значения  
Тыганова Ивана Ивановича,  
утвержденного  
Решением  
Эвенкийского районного  
Совета депутатов  
от 19 марта 2021 г. N 4-1889-25

**КАРТА-СХЕМА  
ТЕРРИТОРИИ ТРАДИЦИОННОГО ПРИРОДОПОЛЬЗОВАНИЯ КОРЕННЫХ  
МАЛОЧИСЛЕННЫХ НАРОДОВ РОССИЙСКОЙ ФЕДЕРАЦИИ, ПРОЖИВАЮЩИХ  
НА ТЕРРИТОРИИ ЭВЕНКИЙСКОГО МУНИЦИПАЛЬНОГО РАЙОНА, МЕСТНОГО  
ЗНАЧЕНИЯ ТЫГАНОВА ИВАНА ИВАНОВИЧА В БАЙКИТСКОМ ЛЕСНИЧЕСТВЕ,  
СУЛОМАЙСКОМ УЧАСТКОВОМ ЛЕСНИЧЕСТВЕ ОБЩЕЙ ПЛОЩАДЬЮ  
77982,7 ГА, МАСШТАБ 1:165000**

**Карта-схема**  
 территории традиционного природопользования коренных малочисленных народов Российской Федерации,  
 проживающих на территории Эвенкийского муниципального района, местного значения Тыганова Ивана Ивановича  
 в Байжитском лесничестве, Суломайском участковом лесничестве  
 общей площадью 77 982,7 га,  
 масштаб 1:165 000

Приложение 1 к Положению о территории традиционного природопользования коренных малочисленных народов Российской Федерации, проживающих на территории Эвенкийского муниципального района, местного значения Тыганова Ивана Ивановича, утвержденному Решением Эвенкийского районного Совета депутатов от 19 марта 2021 года № 4-1989 -25



Приложение 2  
 к Положению  
 о территории традиционного  
 природопользования коренных  
 малочисленных народов  
 Российской Федерации,  
 проживающих на территории  
 Эвенкийского муниципального  
 района, местного значения

Тыганова Ивана Ивановича,  
утвержденного  
Решением  
Эвенкийского районного  
Совета депутатов  
от 19 марта 2021 г. N 4-1889-25

**РЕЕСТР  
КООРДИНАТ ПОВОРОТНЫХ ТОЧЕК ГРАНИЦЫ ТЕРРИТОРИИ ТРАДИЦИОННОГО  
ПРИРОДОПОЛЬЗОВАНИЯ КМНС В БАЙКИТСКОМ ЛЕСНИЧЕСТВЕ,  
СУЛОМАЙСКОМ УЧАСТКОВОМ ЛЕСНИЧЕСТВЕ**

Точка	Долгота	Широта
1	91° 4' 7,865" E	62° 7' 0,701" N
2	91° 7' 55,642" E	62° 6' 50,777" N
3	91° 13' 8,536" E	62° 4' 36,148" N
4	91° 20' 23,309" E	62° 4' 40,944" N
5	91° 20' 35,795" E	62° 2' 34,421" N
6	91° 26' 19,770" E	62° 2' 36,805" N
7	91° 27' 2,855" E	62° 2' 15,753" N
8	91° 27' 58,511" E	62° 2' 21,506" N
9	91° 27' 52,069" E	62° 2' 45,243" N
10	91° 31' 40,432" E	62° 2' 51,218" N
11	91° 31' 37,465" E	62° 4' 19,530" N
12	91° 36' 23,668" E	62° 4' 47,446" N
13	91° 36' 14,032" E	62° 8' 17,088" N
14	91° 39' 26,750" E	62° 8' 5,654" N
15	91° 42' 24,089" E	62° 2' 9,743" N
16	91° 47' 28,049" E	62° 0' 27,537" N
17	91° 45' 34,042" E	61° 59' 31,193" N
18	91° 50' 2,237" E	61° 58' 52,195" N
19	91° 49' 34,946" E	61° 57' 18,328" N
20	91° 38' 34,288" E	61° 54' 25,506" N
21	91° 32' 34,147" E	61° 56' 4,875" N
22	91° 25' 18,095" E	61° 55' 3,277" N
23	91° 28' 8,154" E	61° 45' 29,922" N
24	91° 18' 46,490" E	61° 42' 58,448" N
25	91° 15' 34,492" E	61° 40' 54,642" N
26	91° 13' 11,951" E	61° 41' 12,865" N
27	91° 13' 3,249" E	61° 43' 43,710" N



28	91° 15' 58,064" E	61° 45' 53,387" N
29	91° 14' 19,090" E	61° 49' 28,937" N
30	91° 10' 0,334" E	61° 56' 19,935" N
31	91° 2' 53,702" E	62° 2' 47,929" N
32	91° 3' 53,070" E	62° 3' 56,394" N
33	91° 2' 7,379" E	62° 6' 20,179" N

-----

**ЭВЕНКИЙСКИЙ РАЙОННЫЙ СОВЕТ ДЕПУТАТОВ  
КРАСНОЯРСКОГО КРАЯ**

**РЕШЕНИЕ  
от 19 марта 2021 г. N 4-1887-25**

**ОБ ОБРАЗОВАНИИ ТЕРРИТОРИИ ТРАДИЦИОННОГО ПРИРОДОПОЛЬЗОВАНИЯ  
КОРЕННЫХ МАЛОЧИСЛЕННЫХ НАРОДОВ РОССИЙСКОЙ ФЕДЕРАЦИИ,  
ПРОЖИВАЮЩИХ НА ТЕРРИТОРИИ ЭВЕНКИЙСКОГО МУНИЦИПАЛЬНОГО  
РАЙОНА, МЕСТНОГО ЗНАЧЕНИЯ СЕМЕЙНОЙ (РОДОВОЙ) ОБЩИНЫ  
КОРЕННЫХ МАЛОЧИСЛЕННЫХ НАРОДОВ СЕВЕРА "КАТАНГА" (ТВЕРДЫЙ)**

На основании заявления об образовании территории традиционного природопользования коренных малочисленных народов Севера, проживающих на территории Эвенкийского муниципального района Красноярского края, местного значения семейной (родовой) общины коренных малочисленных народов Севера "Катанга" (Твердый), в соответствии с Положением о порядке образования территорий традиционного природопользования коренных малочисленных народов Российской Федерации, проживающих на территории Эвенкийского муниципального района, местного значения и перечня документов, необходимых для принятия решения об образовании территорий традиционного природопользования коренных малочисленных народов Российской Федерации, проживающих на территории Эвенкийского муниципального района, местного значения, утвержденным Решением Эвенкийского районного Совета депутатов от 18 декабря 2020 года N 4-1866-23, учитывая рекомендации комиссии по подготовке предложений об образовании территорий традиционного природопользования коренных малочисленных народов Российской Федерации, проживающих на территории Эвенкийского муниципального района, местного значения, на основании статьи 16 Устава Эвенкийского муниципального района, Эвенкийский районный Совет депутатов решил:

1. Образовать территорию традиционного природопользования коренных малочисленных народов Российской Федерации, проживающих на территории Эвенкийского муниципального района, местного значения семейной (родовой) общины коренных малочисленных народов Севера "Катанга" (Твердый).

2. Утвердить Положение о территории традиционного природопользования коренных малочисленных народов Российской Федерации, проживающих на территории Эвенкийского муниципального района, местного значения семейной (родовой) общины коренных малочисленных народов Севера "Катанга" (Твердый) согласно приложению к настоящему Решению.

3. Поручить Председателю Эвенкийского районного Совета депутатов Карамзину В.И. уведомить семейную (родовую) общину коренных малочисленных народов Севера "Катанга" (Твердый) об образовании территории традиционного природопользования коренных малочисленных народов Российской Федерации, проживающих на территории Эвенкийского муниципального района, местного значения семейной (родовой) общины коренных малочисленных народов Севера "Катанга" (Твердый) способом, указанным в заявлении в течение 10 рабочих дней со дня, вступления в силу настоящего Решения.

4. Настоящее Решение вступает в силу после его официального опубликования в газете "Эвенкийская жизнь".

Председатель  
Эвенкийского районного  
Совета депутатов  
В.И.КАРАМЗИН

Приложение  
к Решению  
Эвенкийского районного  
Совета депутатов  
от 19 марта 2021 г. N 4-1887-25

**ПОЛОЖЕНИЕ  
О ТЕРРИТОРИИ ТРАДИЦИОННОГО ПРИРОДОПОЛЬЗОВАНИЯ КОРЕННЫХ  
МАЛОЧИСЛЕННЫХ НАРОДОВ РОССИЙСКОЙ ФЕДЕРАЦИИ, ПРОЖИВАЮЩИХ  
НА ТЕРРИТОРИИ ЭВЕНКИЙСКОГО МУНИЦИПАЛЬНОГО РАЙОНА, МЕСТНОГО  
ЗНАЧЕНИЯ СЕМЕЙНОЙ (РОДОВОЙ) ОБЩИНЫ КОРЕННЫХ МАЛОЧИСЛЕННЫХ  
НАРОДОВ СЕВЕРА "КАТАНГА" (ТВЕРДЫЙ)**

**1. ОБЩИЕ ПОЛОЖЕНИЯ**

1.1. Положение о территории традиционного природопользования коренных малочисленных народов Российской Федерации, проживающих на территории Эвенкийского муниципального района, местного значения семейной (родовой) общины коренных малочисленных народов Севера "Катанга" (Твердый) (далее - Положение) разработано в соответствии с действующим законодательством, в т.ч.:

Конституцией Российской Федерации;

Федеральным законом от 30.04.1999 N 82-ФЗ "О гарантиях прав коренных малочисленных народов Российской Федерации";

Федеральным законом от 07.05.2001 N 49-ФЗ "О территориях традиционного природопользования коренных малочисленных народов Севера, Сибири и Дальнего Востока Российской Федерации";

Федеральным законом от 20.07.2000 N 104-ФЗ "Об общих принципах организации общин коренных малочисленных народов Севера, Сибири и Дальнего Востока Российской Федерации";

Лесным кодексом Российской Федерации;

Земельным кодексом Российской Федерации;

Перечнем мест традиционного проживания и традиционной хозяйственной деятельности коренных малочисленных народов Российской Федерации, утвержденным Распоряжением Правительства РФ от 08.05.2009 N 631-р;

Перечнем видов традиционной хозяйственной деятельности коренных малочисленных народов Российской Федерации, утвержденным Распоряжением Правительства РФ от 08.05.2009 N 631-р;

Законом Красноярского края от 01.07.2003 N 7-1215 "Основы правовых гарантий коренных малочисленных народов Севера Красноярского края";

Законом Красноярского края от 25.11.2010 N 11-5343 "О защите исконной среды обитания и традиционного образа жизни коренных малочисленных народов Красноярского края";

Положением о порядке образования территорий традиционного природопользования коренных малочисленных народов Российской Федерации, проживающих на территории

Эвенкийского муниципального района, местного значения и перечня документов, необходимых для принятия решения об образовании территорий традиционного природопользования коренных малочисленных народов Российской Федерации, проживающих на территории Эвенкийского муниципального района, местного значения, утвержденным Решением Эвенкийского районного Совета депутатов от 18 декабря 2020 года N 4-1866-23.

1.2. Настоящее Положение регулирует отношения в области образования, охраны и использования территории традиционного природопользования для ведения на этой территории традиционного природопользования и традиционного образа жизни семейной (родовой) общины коренных малочисленных народов Севера "Катанга" (Твердый) (далее - ТТП).

## **2. ОСНОВНЫЕ ЗАДАЧИ ОБРАЗОВАНИЯ И ПРИНЦИПЫ ФОРМИРОВАНИЯ ТТП**

2.1. Основными задачами образования ТТП являются:

сохранение и защита исконной среды обитания и традиционного образа жизни, видов хозяйственной деятельности и промыслов коренных малочисленных народов Севера;  
обеспечение устойчивого развития коренных малочисленных народов Севера;  
сохранение и развитие самобытной культуры коренных малочисленных народов Севера;  
сохранение в границах ТТП биологического разнообразия.

2.2. ТТП формируется на основе следующих принципов:

обеспечение прав коренных малочисленных народов Севера в соответствии с действующим законодательством;

признание значения земли, других природных ресурсов, включая биологические, и благополучия окружающей природной среды как основы традиционного образа жизни и традиционной хозяйственной деятельности коренных малочисленных народов Севера;

рациональное использование земель и других природных ресурсов в границах ТТП;

необходимость участия уполномоченных представителей и объединений коренных малочисленных народов Севера в принятии решений по вопросам, затрагивающим их права и интересы;

необходимость оценки культурных, экологических и социальных последствий предлагаемых к реализации проектов и работ в границах ТТП;

соблюдение баланса интересов коренных малочисленных народов Севера и хозяйствующих субъектов, планирующих и осуществляющих предпринимательскую деятельность в границах ТТП.

## **3. ИСПОЛЬЗОВАНИЕ ПРИРОДНЫХ РЕСУРСОВ НАХОДЯЩИХСЯ НА ТТП**

3.1. Использование природных ресурсов, находящихся на ТТП, для обеспечения ведения традиционного образа жизни осуществляется лицами, относящимися к коренным малочисленным народам Севера, и общинами коренных малочисленных народов Севера в соответствии с действующим законодательством, а также обычаями коренных малочисленных народов Севера.

Лица, не относящиеся к коренным малочисленным народам Севера, но постоянно проживающие на ТТП, пользуются природными ресурсами для личных нужд, если это не нарушает правовой режим ТТП.

3.2. Лица, относящиеся к коренным малочисленным народам, и общины коренных малочисленных народов вправе безвозмездно пользоваться общераспространенными полезными ископаемыми, находящимися на территориях традиционного природопользования, для личных нужд.

3.3. Пользование участками лесного фонда на ТТП осуществляется в соответствии с действующим законодательством.

3.4. Пользование водными объектами, объектами животного мира и общераспространенными полезными ископаемыми, находящимися в пределах ТТП, для собственных нужд осуществляется субъектами традиционного природопользования безвозмездно в соответствии с положениями законодательства Российской Федерации.

3.5. Пользование природными ресурсами, находящимися на ТТП, гражданами и юридическими лицами для осуществления предпринимательской деятельности допускается, если указанная деятельность не нарушает правовой режим ТТП, установленный настоящим положением.

3.6. На земельных участках, находящихся в пределах границ ТТП, для обеспечения кочевки оленей, водопоя животных, проходов, проездов, водоснабжения, прокладки и эксплуатации линий электропередачи, связи и трубопроводов, зимних автомобильных дорог общего пользования местного значения, а также реализации других нужд, которые могут оказаться существенными для обеспечения жизнедеятельности населения в районах Крайнего Севера и приравненных к ним местностях, могут устанавливаться сервитуты в соответствии с законодательством, если это не нарушает правовой режим ТТП, установленный настоящим положением.

#### **4. УСЛОВИЯ И ПОРЯДОК ОСУЩЕСТВЛЕНИЯ ХОЗЯЙСТВЕННОЙ ДЕЯТЕЛЬНОСТИ В ГРАНИЦАХ ТТП**

4.1. На ТТП вводится особый режим природопользования и охраны окружающей среды, в связи с чем ограничивается всякая хозяйственно-экономическая деятельность, не связанная с развитием традиционного природопользования и традиционного образа жизни коренных малочисленных народов Севера, проживающих на территории Эвенкийского муниципального района Красноярского края.

4.2. На ТТП запрещается всякая хозяйственная или иная деятельность, нарушающая правовой режим особо охраняемой территории.

Хозяйственная деятельность в границах ТТП, начатая до признания ее таковой, разрешается, если она не нарушает условий осуществления традиционного природопользования и только при наличии положительного заключения государственной и общественной экологической и этнологической экспертиз.

4.3. Собственники, владельцы и пользователи земельных участков, находящиеся на ТТП, принимают на себя обязательства по обеспечению режима особой охраны данной территории, установленного настоящим положением и законодательством РФ.

4.4. Режим ТТП в обязательном порядке учитывается при разработке планов и перспектив экономического и социального развития, территориальных комплексных схем, схем землеустройства и районной планировки, прокладке зимних автомобильных дорог общего пользования местного значения, а также разработке лесоустроительной документации.

#### **5. ПРАВОВОЙ РЕЖИМ ТТП**

5.1. Любая хозяйственная, экономическая, предпринимательская деятельность, не связанная с осуществлением традиционного природопользования и ведением традиционного образа жизни коренных малочисленных народов Севера, в частности:

заготовка, переработка древесины;

геологическое изучение недр, разведка и добыча полезных ископаемых;

строительство, реконструкция, эксплуатация линейных объектов (дорог, трубопроводов, линий электропередачи и т.п.) и других коммуникаций, а также строительство, реконструкция, эксплуатация хозяйственных и жилых объектов, не связанные с функционированием ТТП;

деятельность, влекущая за собой нарушение почвенного покрова и геологических обнажений;

деятельность, влекущая за собой изменения гидрологического режима;

- может осуществляться в границах ТТП только при наличии одновременно следующих условий:

проведение научного исследования на предмет воздействия такой деятельности на исконную среду обитания, традиционные образ жизни, хозяйственную деятельность и промыслы коренных малочисленных народов Севера;

письменное согласие семейной (родовой) общины коренных малочисленных народов Севера "Катанга" (Твердый) (далее - община), в котором определены условия осуществления такой деятельности;

возмещение убытков, причиняемых коренным малочисленным народам Севера в результате нанесения ущерба исконной среде обитания коренных малочисленных народов Севера такой деятельностью;

заключение соглашения, содержащего комплекс мер компенсационного, восстановительного и предупредительного характера в целях минимизации ущерба, наносимого исконной среде обитания и традиционному образу жизни малочисленных народов в результате такой деятельности.

5.2. Контроль за соблюдением правового режима ТТП осуществляется общиной в соответствии с действующим законодательством.

5.3. Прекращение прав субъектов традиционного природопользования на пользование традиционными угодьями в пределах ТТП или частью (частями) происходит в случаях:

добровольного отказа субъекта традиционного природопользования от прав на пользование названными традиционными угодьями;

систематического (более двух раз) нарушения субъектом традиционного природопользования установленных настоящим Положением норм традиционного природопользования;

прекращения ведения субъектом традиционного природопользования традиционных видов природопользования;

прекращения существования субъекта традиционного природопользования.

Права субъектов традиционного природопользования на пользование ТТП или ее частью (частями) прекращаются по решению органа, предоставившего такие права, с уведомлением об этом субъекта традиционного природопользования.

5.4. Изъятие земельных участков и других обособленных природных объектов, находящихся в пределах границ ТТП, для государственных или муниципальных нужд, возмещение убытков, причиненных таким изъятием, осуществляется в порядке, установленном действующим законодательством.

## **6. ПОРЯДОК УПРАВЛЕНИЯ ТТП**

6.1. Община решает все вопросы, связанные с функционированием ТТП, за исключением вопросов, отнесенных к компетенции органов государственной власти или органов местного самоуправления в соответствии с действующим законодательством, в частности:

- обеспечивает реализацию целей и задач образования ТТП;

- рассматривает и решает вопросы подготовки и проведения, обеспечивает реализацию мероприятий, связанных с функционированием ТТП;

- разрабатывает текущие и перспективные планы функционирования ТТП;

- регулярно информирует органы государственной власти Красноярского края, органы местного самоуправления Эвенкийского муниципального района, общины коренных малочисленных народов Севера и общественные организации коренных малочисленных народов Севера о своей работе и принятых решениях, о различных аспектах состояния ТТП;

- выходит с предложениями в органы государственной власти Красноярского края, органы местного самоуправления Эвенкийского муниципального района, общины коренных малочисленных народов Севера, в общественные организации коренных малочисленных народов Севера;

- ведет учет граждан осуществляющих традиционный образ жизни, традиционные хозяйственную деятельность и промыслы коренных малочисленных народов Севера в границах ТПП;

- утверждает планы, отчеты, иную документацию, связанную с функционированием ТПП.

6.2. Председатель совета Общины без доверенности действует от имени общины.

6.3. Финансирование расходов, связанных с функционированием ТПП, может осуществляться за счет средств граждан, ведущих традиционный образ жизни, осуществляющих традиционную хозяйственную деятельность и промыслы на ТПП, общин коренных малочисленных народов Севера, осуществляющих традиционную хозяйственную деятельность и промыслы на ТПП, иных физических и юридических лиц.

## **7. ОБЩАЯ ПЛОЩАДЬ И ГРАНИЦЫ ТПП**

7.1. ТПП площадью 453943,8 (четыреста пятьдесят три тысячи девятьсот сорок три целых восемь десятых) га, расположенной в Илимпейском и Тутончанском участковых лесничествах КГБУ "Эвенкийское лесничество" Эвенкийского муниципального района Красноярского края.

7.2. Описание границ ТПП:

северная: от координаты в точке N 461, расположенной на северной границе квартала N 561 Эвенкийского лесничества, Тутончанского участкового лесничества, граница проходит в восточном направлении по северной границе квартала N 561 Эвенкийского лесничества, Тутончанского участкового лесничества, пересекая реку Люлюикта 1-я, через координаты в точках N 461 - 477, затем по восточной границе квартала N 561 Эвенкийского лесничества, Тутончанского участкового лесничества, через координаты в точках N 477 - 480, далее по северной границе квартала N 682 Эвенкийского лесничества, Тутончанского участкового лесничества, пересекая реку Нидым и его правый безымянный приток, через координаты в точках N 480 - 495, затем по западной границе квартала N 388 Эвенкийского лесничества, Кислоканского участкового лесничества, вверх по течению реки Тала и его правому безымянному притоку, затем пересекая реку Малые Хуолки, через координаты в точках N 495 - 517, далее граница участка проходит по северной границе данного квартала, пересекая реку Малые Хуолки и реку Хуолки, через координаты в точках N 517 - 521, 1 - 2, доходит до координаты в точке N 3, расположенной на северной границе квартала N 388 Эвенкийского лесничества, Кислоканского участкового лесничества;

восточная: от координаты в точке N 3 расположенной на северной границе квартала N 388 Эвенкийского лесничества, Кислоканского участкового лесничества, граница проходит в южном направлении по восточной границе квартала N 388 Эвенкийского лесничества, Кислоканского участкового лесничества, вверх по течению реки Хуолки, через координаты в точках N 3 - 60, затем по восточной границе квартала N 428 Эвенкийского лесничества, Кислоканского участкового лесничества, вниз по течению реки Прав. Амука, через координаты в точках N 60 - 81, доходит до места слияния рек Прав. Амука и Лев. Амука в координате с точкой N 82, далее по восточной границе данного квартала, вниз по течению реки Амука, через координаты в точках N 82 - 91, затем по южной границе данного квартала, пересекая три правых безымянных притока реки Нидым, через координаты в точках N 91 - 103, далее граница пересекает квартал N 683 Эвенкийского лесничества, Тутончанского участкового лесничества и реку Нидым, через координаты в точках N 103 - 104, затем граница проходит по восточной границе квартала N 457 Эвенкийского лесничества, Кислоканского участкового лесничества, вверх по течению реки Арна, через координаты в точках N 104 - 171, далее по южной границе данного квартала, через координаты в точках N 171 - 175, затем по восточной границе квартала N 488 Эвенкийского лесничества, Кислоканского участкового лесничества, вверх по течению реки Аякта и его правому безымянному притоку, через координаты в точках N 175 - 250, далее по северной границе квартала N 517 Эвенкийского лесничества, Кислоканского участкового лесничества, через координаты в точках N 250 - 258,

затем по восточной границе данного квартала, вверх по течению реки Дэткэктэ, через координаты в точках N 258 - 270, далее по восточной границе данного квартала, вниз по течению реки Амнунна, через координаты в точках N 270 - 315, затем по северной границе квартала N 527 Эвенкийского лесничества, Кислоканского участкового лесничества, через координаты в точках N 315 - 318, далее по восточной границе данного квартала вниз по течению правого безымянного притока реки Нидымкан, через координаты в точках N 318 - 336, затем пересекает реку Нидымкан, через координату в точке N 336, доходит до координаты в точке N 337, расположенной на восточной границе квартала N 527 Эвенкийского лесничества, Кислоканского участкового лесничества;

южная: от координаты в точке N 337, расположенной на восточной границе квартала N 527 Эвенкийского лесничества, Кислоканского участкового лесничества, граница проходит в западном направлении по южным границам кварталов N 527, 526 Эвенкийского лесничества, Кислоканского участкового лесничества, через координаты в точках N 337 - 367, доходит до координаты в точке N 368, истока правого безымянного притока реки Гуткэнгнэ, расположенной на южной границе квартала N 526 Эвенкийского лесничества, Кислоканского участкового лесничества;

западная: от координаты в точке N 368, истока правого безымянного притока реки Гуткэнгнэ, расположенной на южной границе квартала N 526 Эвенкийского лесничества, Кислоканского участкового лесничества, граница проходит в северном направлении по западным границам кварталов N 526 - 525, Эвенкийского лесничества, Кислоканского участкового лесничества, через координаты в точках N 368 - 383, затем по южной границе квартала N 637 Эвенкийского лесничества, Тутончанского участкового лесничества, вверх по течению реки Аякта, через координаты в точках N 384 - 383, далее по западной границе данного квартала, вверх по течению реки Аякта, через координаты в точках N 384 - 402, затем пересекает правый безымянный притока реки Нидымкан, через координаты в точках N 402 - 410, далее граница пересекает квартал N 636 Эвенкийского лесничества, Тутончанского участкового лесничества, и квартал N 615 Эвенкийского лесничества, Тутончанского участкового лесничества, через координаты в точках N 410 - 418, доходит до западной границы квартала N 590 Эвенкийского лесничества, Тутончанского участкового лесничества, затем пересекает квартала N 590 - 589 Эвенкийского лесничества, Тутончанского участкового лесничества, пересекая реку Прав.Колбон, через координаты в точках N 419 - 420, доходит до западной границы квартала N 566 Эвенкийского лесничества, Тутончанского участкового лесничества, пересекает данный квартал, через координаты в точках N 421 - 425, далее граница проходит по северной границе квартала N 567 Эвенкийского лесничества, Тутончанского участкового лесничества, вверх по течению реки Ганалчик, через координаты в точках N 425 - 428, затем вниз по течению правого безымянного притока реки Юктэкэн, через координаты в точках N 428 - 447, доходит до западной границы квартала N 568 Эвенкийского лесничества, Тутончанского участкового лесничества, далее проходит по северной границе данного квартала, вниз по течению правого безымянного притока реки Юктэкэн, через координаты в точках N 448 - 453, до места впадения в реку Юктэкэн, затем по западной границе квартала N 561 Эвенкийского лесничества, Тутончанского участкового лесничества, вверх по течению реки Юктэкэн, через координаты в точках N 453 - 460, далее граница пересекает квартал N 561 Эвенкийского лесничества, Тутончанского участкового лесничества, через координаты в точках N 460 - 461, доходит до координаты в точке N 461, расположенной на северной границе квартала N 561 Эвенкийского лесничества, Тутончанского участкового лесничества (исходной северной точки).

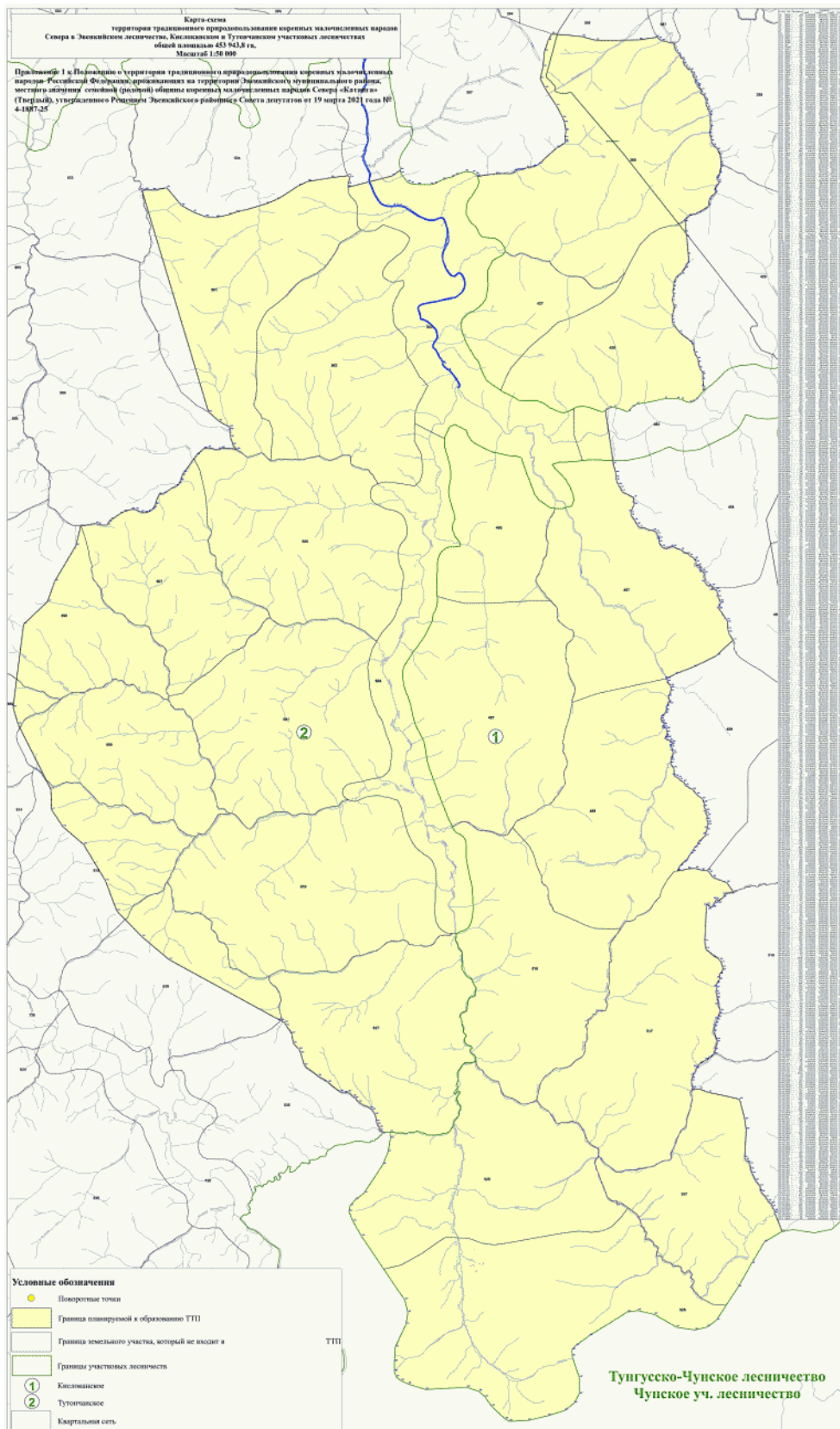
7.3. Карта-схема ТТП представлена в приложении 1 к настоящему Положению.

7.4. Реестр координат поворотных точек границ ТТП представлен в приложении 2 к настоящему Положению.



Приложение 1  
к Положению  
о территории традиционного  
природопользования коренных  
малочисленных народов  
Российской Федерации,  
проживающих на территории  
Эвенкийского муниципального  
района, местного значения  
семейной (родовой) общины  
коренных малочисленных народов  
Севера "Катанга" (Твердый),  
утвержденного  
Решением  
Эвенкийского районного  
Совета депутатов  
от 19 марта 2021 г. N 4-1887-25

**КАРТА-СХЕМА  
ТЕРРИТОРИИ ТРАДИЦИОННОГО ПРИРОДОПОЛЬЗОВАНИЯ КОРЕННЫХ  
МАЛОЧИСЛЕННЫХ НАРОДОВ СЕВЕРА В ЭВЕНКИЙСКОМ ЛЕСНИЧЕСТВЕ,  
КИСЛОКАНСКОМ И ТУТОНЧАНСКОМ УЧАСТКОВЫХ ЛЕСНИЧЕСТВАХ ОБЩЕЙ  
ПЛОЩАДЬЮ 453943,8 ГА  
МАСШТАБ 1:50000**



Приложение 2  
 к Положению

о территории традиционного  
природопользования коренных  
малочисленных народов  
Российской Федерации,  
проживающих на территории  
Эвенкийского муниципального  
района, местного значения  
семейной (родовой) общины  
коренных малочисленных народов  
Севера "Катанга" (Твердый),  
утвержденного  
Решением  
Эвенкийского районного  
Совета депутатов  
от 19 марта 2021 г. N 4-1887-25

**РЕЕСТР КООРДИНАТ ПОВОРОТНЫХ ТОЧЕК ГРАНИЦ ТЕРРИТОРИИ  
ТРАДИЦИОННОГО ПРИРОДОПОЛЬЗОВАНИЯ КМНС В ИЛИМПИЙСКОМ  
И ТУТОНЧАНСКОМ УЧАСТКОВЫХ ЛЕСНИЧЕСТВАХ КГБУ "ЭВЕНКИЙСКОЕ  
ЛЕСНИЧЕСТВО" (ГЕОДЕЗИЧЕСКИЕ ДАННЫЕ)**

Не приводится

**ЭВЕНКИЙСКИЙ РАЙОННЫЙ СОВЕТ ДЕПУТАТОВ  
КРАСНОЯРСКОГО КРАЯ**

**РЕШЕНИЕ**  
**от 19 марта 2021 г. N 4-1886-25**

**ОБ ОБРАЗОВАНИИ ТЕРРИТОРИИ ТРАДИЦИОННОГО ПРИРОДОПОЛЬЗОВАНИЯ  
КОРЕННЫХ МАЛОЧИСЛЕННЫХ НАРОДОВ РОССИЙСКОЙ ФЕДЕРАЦИИ,  
ПРОЖИВАЮЩИХ НА ТЕРРИТОРИИ ЭВЕНКИЙСКОГО МУНИЦИПАЛЬНОГО  
РАЙОНА, МЕСТНОГО ЗНАЧЕНИЯ СЕМЕЙНОЙ (РОДОВОЙ) ОБЩИНЫ КОРЕННЫХ  
МАЛОЧИСЛЕННЫХ НАРОДОВ СЕВЕРА "КУННОИР" (ВЗЫВАЮЩИЙ)**

На основании заявления об образовании территории традиционного природопользования коренных малочисленных народов Севера, проживающих на территории Эвенкийского муниципального района Красноярского края, местного значения семейной (родовой) общины коренных малочисленных народов Севера "Кунноир" (Взывающий), в соответствии с Положением о порядке образования территорий традиционного природопользования коренных малочисленных народов Российской Федерации, проживающих на территории Эвенкийского муниципального района, местного значения и перечня документов, необходимых для принятия решения об образовании территорий традиционного природопользования коренных малочисленных народов Российской Федерации, проживающих на территории Эвенкийского муниципального района, местного значения, утвержденным Решением Эвенкийского районного Совета депутатов от 18 декабря 2020 года N 4-1866-23, учитывая рекомендации комиссии по подготовке предложений об образовании территорий традиционного природопользования коренных малочисленных народов Российской Федерации, проживающих на территории Эвенкийского муниципального района, местного значения, на основании статьи 16 Устава Эвенкийского муниципального района, Эвенкийский районный Совет депутатов решил:

1. Образовать территорию традиционного природопользования коренных малочисленных народов Российской Федерации, проживающих на территории Эвенкийского муниципального района, местного значения семейной (родовой) общины коренных малочисленных народов Севера "Кунноир" (Взывающий).

2. Утвердить Положение о территории традиционного природопользования коренных малочисленных народов Российской Федерации, проживающих на территории Эвенкийского муниципального района, местного значения семейной (родовой) общины коренных малочисленных народов Севера "Кунноир" (Взывающий) согласно приложению к настоящему Решению.

3. Поручить Председателю Эвенкийского районного Совета депутатов Карамзину В.И. уведомить семейную (родовую) общину коренных малочисленных народов Севера "Кунноир" (Взывающий) об образовании территории традиционного природопользования коренных малочисленных народов Российской Федерации, проживающих на территории Эвенкийского муниципального района, местного значения семейной (родовой) общины коренных малочисленных народов Севера "Кунноир" (Взывающий) способом, указанным в заявлении в течение 10 рабочих дней со дня, вступления в силу настоящего Решения.

4. Настоящее Решение вступает в силу после его официального опубликования в газете "Эвенкийская жизнь".

Председатель  
Эвенкийского районного  
Совета депутатов  
В.И.КАРАМЗИН

Приложение  
к Решению  
Эвенкийского районного  
Совета депутатов  
от 19 марта 2021 г. N 4-1886-25

**ПОЛОЖЕНИЕ  
О ТЕРРИТОРИИ ТРАДИЦИОННОГО ПРИРОДОПОЛЬЗОВАНИЯ КОРЕННЫХ  
МАЛОЧИСЛЕННЫХ НАРОДОВ РОССИЙСКОЙ ФЕДЕРАЦИИ, ПРОЖИВАЮЩИХ  
НА ТЕРРИТОРИИ ЭВЕНКИЙСКОГО МУНИЦИПАЛЬНОГО РАЙОНА, МЕСТНОГО  
ЗНАЧЕНИЯ СЕМЕЙНОЙ (РОДОВОЙ) ОБЩИНЫ КОРЕННЫХ МАЛОЧИСЛЕННЫХ  
НАРОДОВ СЕВЕРА "КУННОИР" (ВЗЫВАЮЩИЙ)**

**1. ОБЩИЕ ПОЛОЖЕНИЯ**

1.1. Положение о территории традиционного природопользования коренных малочисленных народов Российской Федерации, проживающих на территории Эвенкийского муниципального района, местного значения семейной (родовой) общины коренных малочисленных народов Севера "Кунноир" (Взывающий) (далее - Положение) разработано в соответствии с действующим законодательством, в т.ч.:

Конституцией Российской Федерации;

Федеральным законом от 30.04.1999 N 82-ФЗ "О гарантиях прав коренных малочисленных народов Российской Федерации";

Федеральным законом от 07.05.2001 N 49-ФЗ "О территориях традиционного природопользования коренных малочисленных народов Севера, Сибири и Дальнего Востока Российской Федерации";

Федеральным законом от 20.07.2000 N 104-ФЗ "Об общих принципах организации общин коренных малочисленных народов Севера, Сибири и Дальнего Востока Российской Федерации";

Лесным кодексом Российской Федерации;

Земельным кодексом Российской Федерации;

Перечнем мест традиционного проживания и традиционной хозяйственной деятельности коренных малочисленных народов Российской Федерации, утвержденным Распоряжением Правительства РФ от 08.05.2009 N 631-р;

Перечнем видов традиционной хозяйственной деятельности коренных малочисленных народов Российской Федерации, утвержденным Распоряжением Правительства РФ от 08.05.2009 N 631-р;

Законом Красноярского края от 01.07.2003 N 7-1215 "Основы правовых гарантий коренных малочисленных народов Севера Красноярского края";

Законом Красноярского края от 25.11.2010 N 11-5343 "О защите исконной среды обитания и традиционного образа жизни коренных малочисленных народов Красноярского края";

Положением о порядке образования территорий традиционного природопользования коренных малочисленных народов Российской Федерации, проживающих на территории Эвенкийского муниципального района, местного значения и перечня документов, необходимых для принятия решения об образовании территорий традиционного природопользования коренных малочисленных народов Российской Федерации, проживающих на территории Эвенкийского муниципального района, местного значения, утвержденным Решением Эвенкийского районного Совета депутатов от 18 декабря 2020 года N 4-1866-23.

1.2. Настоящее Положение регулирует отношения в области образования, охраны и использования территории традиционного природопользования для ведения на этой территории традиционного природопользования и традиционного образа жизни семейной (родовой) общины коренных малочисленных народов Севера "Кунноир" (Взывающий) (далее - ТТП).

## **2. ОСНОВНЫЕ ЗАДАЧИ ОБРАЗОВАНИЯ И ПРИНЦИПЫ ФОРМИРОВАНИЯ ТТП**

2.1. Основными задачами образования ТТП являются:

сохранение и защита исконной среды обитания и традиционного образа жизни, видов хозяйственной деятельности и промыслов коренных малочисленных народов Севера;  
обеспечение устойчивого развития коренных малочисленных народов Севера;  
сохранение и развитие самобытной культуры коренных малочисленных народов Севера;  
сохранение в границах ТТП биологического разнообразия.

2.2. ТТП формируется на основе следующих принципов:

обеспечение прав коренных малочисленных народов Севера в соответствии с действующим законодательством;

признание значения земли, других природных ресурсов, включая биологические, и благополучия окружающей природной среды как основы традиционного образа жизни и традиционной хозяйственной деятельности коренных малочисленных народов Севера;

рациональное использование земель и других природных ресурсов в границах ТТП;

необходимость участия уполномоченных представителей и объединений коренных малочисленных народов Севера в принятии решений по вопросам, затрагивающим их права и интересы;

необходимость оценки культурных, экологических и социальных последствий предлагаемых к реализации проектов и работ в границах ТТП;

соблюдение баланса интересов коренных малочисленных народов Севера и хозяйствующих субъектов, планирующих и осуществляющих предпринимательскую деятельность в границах ТТП.

## **3. ИСПОЛЬЗОВАНИЕ ПРИРОДНЫХ РЕСУРСОВ НАХОДЯЩИХСЯ НА ТТП**

3.1. Использование природных ресурсов, находящихся на ТТП, для обеспечения ведения традиционного образа жизни осуществляется лицами, относящимися к коренным малочисленным народам Севера, и общинами коренных малочисленных народов Севера в соответствии с действующим законодательством, а также обычаями коренных малочисленных народов Севера.

Лица, не относящиеся к коренным малочисленным народам Севера, но постоянно проживающие на ТТП, пользуются природными ресурсами для личных нужд, если это не нарушает правовой режим ТТП.

3.2. Лица, относящиеся к коренным малочисленным народам, и общины коренных малочисленных народов вправе безвозмездно пользоваться общераспространенными полезными ископаемыми, находящимися на территориях традиционного природопользования, для личных нужд.

3.3. Пользование участками лесного фонда на ТТП осуществляется в соответствии с действующим законодательством.

3.4. Пользование водными объектами, объектами животного мира и общераспространенными полезными ископаемыми, находящимися в ТТП, для собственных нужд осуществляется субъектами традиционного природопользования безвозмездно в соответствии с положениями законодательства Российской Федерации.

3.5. Пользование природными ресурсами, находящимися на ТТП, гражданами и юридическими лицами для осуществления предпринимательской деятельности допускается, если указанная деятельность не нарушает правовой режим ТТП, установленный настоящим Положением.

3.6. На земельных участках, находящихся в пределах границ ТТП, для обеспечения кочевки оленей, водопоя животных, проходов, проездов, водоснабжения, прокладки и эксплуатации линий электропередачи, связи и трубопроводов, зимних автомобильных дорог общего пользования местного значения, а также реализации других нужд, которые могут оказаться существенными для обеспечения жизнедеятельности населения в районах Крайнего Севера и приравненных к ним местностях, могут устанавливаться сервитуты в соответствии с законодательством, если это не нарушает правовой режим ТТП, установленный настоящим Положением.

#### **4. УСЛОВИЯ И ПОРЯДОК ОСУЩЕСТВЛЕНИЯ ХОЗЯЙСТВЕННОЙ ДЕЯТЕЛЬНОСТИ В ГРАНИЦАХ ТТП**

4.1. На ТТП вводится особый режим природопользования и охраны окружающей среды, в связи с чем ограничивается всякая хозяйственно-экономическая деятельность, не связанная с развитием традиционного природопользования и традиционного образа жизни коренных малочисленных народов Севера, проживающих на территории Эвенкийского муниципального района Красноярского края.

4.2. На ТТП запрещается всякая хозяйственная или иная деятельность, нарушающая правовой режим особо охраняемой территории.

Хозяйственная деятельность в границах ТТП, начатая до признания ее таковой, разрешается, если она не нарушает условий осуществления традиционного природопользования и только при наличии положительного заключения государственной и общественной экологической и этнологической экспертиз.

4.3. Собственники, владельцы и пользователи земельных участков, находящиеся на ТТП, принимают на себя обязательства по обеспечению режима особой охраны данной территории, установленного настоящим Положением и законодательством РФ.

4.4. Режим ТТП в обязательном порядке учитывается при разработке планов и перспектив экономического и социального развития, территориальных комплексных схем, схем землеустройства и районной планировки, прокладке зимних автомобильных дорог общего пользования местного значения, а также разработке лесоустроительной документации.

#### **5. ПРАВОВОЙ РЕЖИМ ТТП**

5.1. Любая хозяйственная, экономическая, предпринимательская деятельность, не связанная с осуществлением традиционного природопользования и ведением традиционного образа жизни коренных малочисленных народов Севера, в частности:

заготовка, переработка древесины;

геологическое изучение недр, разведка и добыча полезных ископаемых;

строительство, реконструкция, эксплуатация линейных объектов (дорог, трубопроводов, линий электропередачи и т.п.) и других коммуникаций, а также строительство, реконструкция, эксплуатация хозяйственных и жилых объектов, не связанные с функционированием ТТП;

деятельность, влекущая за собой нарушение почвенного покрова и геологических обнажений;

деятельность, влекущая за собой изменения гидрологического режима;

- может осуществляться в границах ТТП только при наличии одновременно следующих условий:

проведение научного исследования на предмет воздействия такой деятельности на исконную среду обитания, традиционные образ жизни, хозяйственную деятельность и промыслы коренных малочисленных народов Севера;

письменное согласие семейной (родовой) общины коренных малочисленных народов Севера "Кунноир" (Взывающий) (далее - община), в котором определены условия осуществления такой деятельности;

возмещение убытков, причиняемых коренным малочисленным народам Севера в результате нанесения ущерба исконной среде обитания коренных малочисленных народов Севера такой деятельностью;

заключение соглашения, содержащего комплекс мер компенсационного, восстановительного и предупредительного характера в целях минимизации ущерба, наносимого исконной среде обитания и традиционному образу жизни малочисленных народов в результате такой деятельности.

5.2. Контроль за соблюдением правового режима ТТП осуществляется общиной в соответствии с действующим законодательством.

5.3. Прекращение прав субъектов традиционного природопользования на пользование ТТП или ее частью (частями) происходит в случаях:

добровольного отказа субъекта традиционного природопользования от прав на пользование;

систематического (более двух раз) нарушения субъектом традиционного природопользования установленных настоящим Положением норм традиционного природопользования;

прекращения ведения субъектом традиционного природопользования традиционных видов природопользования;

прекращения существования субъекта традиционного природопользования.

Права субъектов традиционного природопользования на пользование ТТП или ее частью (частями) прекращаются по решению органа, предоставившего такие права, с уведомлением об этом субъекта традиционного природопользования.

5.4. Изъятие земельных участков и других обособленных природных объектов, находящихся в пределах границ ТТП, для государственных или муниципальных нужд, возмещение убытков, причиненных таким изъятием, осуществляется в порядке, установленном действующим законодательством.

## **6. ПОРЯДОК УПРАВЛЕНИЯ ТТП**

6.1. Община решает все вопросы, связанные с функционированием ТТП, за исключением вопросов, отнесенных к компетенции органов государственной власти или органов местного самоуправления в соответствии с действующим законодательством, в частности:

- обеспечивает реализацию целей и задач образования ТТП;

- рассматривает и решает вопросы подготовки и проведения, обеспечивает реализацию мероприятий, связанных с функционированием ТТП;

- разрабатывает текущие и перспективные планы функционирования ТТП;

- регулярно информирует органы государственной власти Красноярского края, органы местного самоуправления Эвенкийского муниципального района, общины коренных малочисленных народов Севера и общественные организации коренных малочисленных народов Севера о своей работе и принятых решениях, о различных аспектах состояния ТТП;



- выходит с предложениями в органы государственной власти Красноярского края, органы местного самоуправления Эвенкийского муниципального района, общины коренных малочисленных народов Севера, в общественные организации коренных малочисленных народов Севера;

- ведет учет граждан осуществляющих традиционный образ жизни, традиционные хозяйственную деятельность и промыслы коренных малочисленных народов Севера в границах ТТП;

- утверждает планы, отчеты, иную документацию, связанную с функционированием ТТП.

6.2. Председатель совета Общины без доверенности действует от имени общины.

6.3. Финансирование расходов, связанных с функционированием ТТП, может осуществляться за счет средств граждан, ведущих традиционный образ жизни, осуществляющих традиционную хозяйственную деятельность и промыслы на ТТП, общин коренных малочисленных народов Севера, осуществляющих традиционную хозяйственную деятельность и промыслы на ТТП, иных физических и юридических лиц.

## **7. ОБЩАЯ ПЛОЩАДЬ И ГРАНИЦЫ ТТП**

7.1. ТТП площадью 1786331,6 (один миллион семьсот восемьдесят шесть тысяч триста тридцать одна целая шесть десятых) га, расположенная в Байкитском и Ошаровском участковых лесничествах КГБУ "Байкитское лесничество" Эвенкийского муниципального района Красноярского края.

7.2. Описание границ ТТП:

Участок N 1 общей площадью 57948,1 га, расположен на землях лесного фонда Байкитского лесничества, Байкитского участкового лесничества в кварталах N 428 (выд.: 38 - 46, 50 - 60), N 463 (выд.: 1 - 17, 28 - 37, 44 - 56, 63 - 65), N 464 (выд.: 1 - 10, 12 - 21, 23 - 35, 38 - 68), N 465 (выд.: 32 - 35, 48 - 52), N 494 (выд.: 16 - 22, 29,30, 32 - 34, 47, 49, 62 - 64), N 495 (выд.: 1 - 56, 60 - 63, 66 - 73).

Описание границ:

северная: от координаты в точке N 109 в квартале N 463 Байкитского лесничества, Байкитского участкового лесничества, граница проходит в восточном направлении, пересекая р. Ероба, далее через координаты в точках NN 110 - 111 пересекает по прямой квартал N 428 Байкитского лесничества, Байкитского участкового лесничества до координаты в точке N 112, затем по северной границе квартала N 428 Байкитского лесничества, Байкитского участкового лесничества, вниз по течению р. Кочокту, через координаты в точках NN 112 - 118, 1 - 3, доходит до координаты в точке N 4 расположенной на северной границе квартала N 428;

восточная: от координаты в точке N 4, расположенной на северной границе квартала N 428 Байкитского лесничества, Байкитского участкового лесничества, граница проходит в южном направлении, пересекая р. Кочокту, далее по восточной границе квартала N 465 Байкитского лесничества, Байкитского участкового лесничества, пересекает р. Онгне, через координаты в точках NN 5 - 16, затем через квартал N 465 Байкитского лесничества, Байкитского участкового лесничества до координаты в точке N 17, граница следует, пересекая квартал N 464 Байкитского лесничества, Байкитского участкового лесничества, через координаты в точках NN 18 - 21, доходя до координаты в точке N 22, расположенной на пересечении р. Кукшидэ и границы квартала N 495 Байкитского лесничества, Байкитского участкового лесничества;

южная: от координаты в точке N 22, расположенной на пересечении р. Кукшидэ и границы квартала N 495 Байкитского лесничества, Байкитского участкового лесничества, граница проходит в западном направлении по юго-восточной границе квартала N 495 Байкитского лесничества, Байкитского участкового лесничества, через координаты в точках NN 23 - 91, вверх по течению р. Кукшидэ, далее пересекает квартал N 495 Байкитского лесничества, Байкитского участкового лесничества, через координаты в точках NN 91 - 98,

затем по южной границе квартала N 495 Байкитского лесничества, Байкитского участкового лесничества, вниз по течению р. Дэтыкта, через координаты в точках NN 98 - 100, далее по южной границе квартала N 494 Байкитского лесничества, Байкитского участкового лесничества, вниз по течению р. Датыкта, через координаты в точках NN 101 - 104, доходя до координаты в точке N 105, расположенной на южной границе квартала N 494 Байкитского лесничества, Байкитского участкового лесничества;

западная: от координаты в точке N 105, расположенной на южной границе квартала N 494 Байкитского лесничества, Байкитского участкового лесничества, граница проходит в северном направлении по прямым линиям через координаты в точках NN 106 - 107 в квартале N 494 Байкитского лесничества, Байкитского участкового лесничества, через координаты в точках NN 108 - 109 в квартале N 463 Байкитского лесничества, Байкитского участкового лесничества, доходит до координаты в точке N 109 (исходной точки северной границы).

Участок N 2 общей площадью 45490,3 га., расположен на землях лесного фонда Байкитского лесничества, Байкитского участкового лесничества N 3480 (выд.: 3, 8 - 10, 12 - 14, 18), N 3481 (выд.: 8, 17, 25), N 3508 (выд.: 20ч, 21, 23ч, 24 - 25), N 3511, N 3512 (выд.: 1 - 15, 17 - 28, 30), N 3536 (выд.: 3, 9 - 11, 13 - 16, 18, 19), N 3537, N 3538 (выд.: 2 - 26), N 3539, N 3567 (выд.: 28, 31, 37, 38, 41 - 44, 48, 49), N 3568 - 3573, N 3583 (выд.: 6, 9, 13, 14, 16, 17ч, 18, 20, 21, 25), N 3584 - 3589, N 3594 - 3604.

Описание границ:

северная: от координаты в точке N 114, расположенной в квартале N 3512 Байкитского лесничества, Байкитского участкового лесничества, граница проходит в восточном направлении по прямым линиям через координату в точке N 115, пересекая квартал N 3481 Байкитского лесничества, Байкитского участкового лесничества, далее пересекая квартал N 3480 Байкитского лесничества, Байкитского участкового лесничества, через координаты в точках NN 116 - 117, затем граница проходит по восточной границе квартала N 3480 Байкитского лесничества, Байкитского участкового лесничества, вверх по течению р. Онок, через координаты в точках NN 1 - 5, далее по восточной границе квартала N 3481 Байкитского лесничества, Байкитского участкового лесничества, вверх по течению р. Онок, через координаты в точках NN 6 - 21, доходит до координаты в точке N 20, расположенной в квартале N 3481 Байкитского лесничества, Байкитского участкового лесничества;

восточная: от координаты в точке N 20, расположенной в квартале N 3481 Байкитского лесничества, Байкитского участкового лесничества, граница проходит в южном направлении по северной границе квартала N 3539 Байкитского лесничества, Байкитского участкового лесничества, вверх по течению р. Петимок, через координаты точек NN 21 - 26, затем по восточной границе квартала N 3539 Байкитского лесничества, Байкитского участкового лесничества, вверх по течению р. Петимок, через координаты точек NN 26 - 37, далее по восточной границе квартала N 3572 Байкитского лесничества, Байкитского участкового лесничества, вверх по р. Петимок, через координату в точке N 38, затем граница проходит по восточной границе квартала N 3573 Байкитского лесничества, Байкитского участкового лесничества, вверх по течению р. Петимок, через координаты в точках NN 39 - 46, затем по восточной границе квартала N 3589 Байкитского лесничества, Байкитского участкового лесничества, вверх по течению р. Петимок, через координаты в точках NN 47 - 53, далее по восточной границе квартала N 3604 Байкитского лесничества, Байкитского участкового лесничества, через координаты в точках NN 54 - 56 доходит до координаты в точке N 57, расположенной в юго-восточном углу квартала N 3604 Байкитского лесничества, Байкитского участкового лесничества;

южная: от координаты в точке N 57 расположенной в юго-восточном углу квартала N 3604 Байкитского лесничества, Байкитского участкового лесничества, граница проходит в западном направлении по южной границе квартала N 3604 Байкитского лесничества, Байкитского участкового лесничества, через координаты в точках NN 57 - 67, далее по южной границе квартала N 3603 Байкитского лесничества, Байкитского участкового лесничества, через координаты в точках NN 68 - 71, затем по южной границе квартала N 3587 Байкитского

лесничества, Байкитского участкового лесничества, далее по восточной границе квартала N 3596 Байкитского лесничества, Байкитского участкового лесничества, через координаты в точках NN 72 - 74, далее по восточной границе квартала N 3602 Байкитского лесничества, Байкитского участкового лесничества, через координаты в точках NN 75 - 76, затем по южной границе квартала N 3602 Байкитского лесничества, Байкитского участкового лесничества, через координаты в точках NN 76 - 80, затем по южной границе квартала N 3600 Байкитского лесничества, Байкитского участкового лесничества, пересекая р. Онок, далее по южной границе квартала N 3601 Байкитского лесничества, Байкитского участкового лесничества, через координаты в точках NN 81 - 82, доходит до координаты точки N 82, расположенной в юго-западном углу квартала N 3601 Байкитского лесничества, Байкитского участкового лесничества;

западная: от координаты в точке N 82, расположенной в юго-западном углу квартала N 3601 Байкитского лесничества, Байкитского участкового лесничества, граница проходит в северном направлении по западной границе квартала N 3601 Байкитского лесничества, Байкитского участкового лесничества, через координаты в точках NN 82 - 88, далее по западной границе квартала N 3598 Байкитского лесничества, Байкитского участкового лесничества, через координаты в точках NN 89 - 97, затем по западной границе квартала N 3594 Байкитского лесничества, Байкитского участкового лесничества, через координаты в точках NN 98 - 101, далее по южной границе квартала N 3583 Байкитского лесничества, Байкитского участкового лесничества, через координаты в точках NN 102 - 104, затем по его западной границе через координаты в точках N 104 - 105, далее граница пересекает квартал по прямой линии, через координаты в точках N 105 - 106, затем пересекает квартал N 3567 Байкитского лесничества, Байкитского участкового лесничества, через координаты в точках NN 106 - 107, далее через координату в точке N 108, граница пересекает квартал N 3508 Байкитского лесничества, Байкитского участкового лесничества, затем проходит по западной границе квартала N 3536 Байкитского лесничества, Байкитского участкового лесничества, через координаты в точках NN 109 - 110, далее пересекает этот квартал в северном направлении, затем граница пересекает квартал N 3538 Байкитского лесничества, Байкитского участкового лесничества, через координату в точке N 111, далее пересекает квартал N 3511 Байкитского лесничества, Байкитского участкового лесничества, затем пересекает квартал N 3512 Байкитского лесничества, Байкитского участкового лесничества, через координаты в точках NN 112 - 113, доходит до координаты в точке N 114, расположенной в квартале N 3512 Байкитского лесничества, Байкитского участкового лесничества (исходной северной точки участка).

Участок N 3 общей площадью 1682893,2 га., расположен на землях лесного фонда Байкитского лесничества, Ошаровского участкового лесничества (устроенная часть по 2 разряду) в кварталах NN 6 (выд.: 2, 8 - 10, 12, 13, 17 - 19), 7 (выд.: 13 - 20), 8 (выд.: 4), 9 (выд.: 5 - 12), 11 (выд.: 1 - 30), 12 (выд.: 11 - 44), 13 (выд.: 1 - 40), 14 (выд.: 1 - 36), 15 (выд.: 1 - 24), 16 (выд.: 1 - 37), 17 (выд.: 1 - 19), 18 (выд.: 1 - 12), 20 (выд.: 1 - 16), 21 (выд.: 1 - 21), 22 (выд.: 1 - 34), 24 (выд.: 1 - 32), 25 (выд.: 1 - 44), 26 (выд.: 1 - 38), 27 (выд.: 1 - 26), 28 (выд.: 1 - 35), 29 (выд.: 1 - 36), 30 (выд.: 1 - 37), 31 (выд.: 1 - 44), 32 (выд.: 1 - 28), 33 (выд.: 1 - 4, 10 - 13), 34 (выд.: 1 - 12, 16), 38 (выд.: 1 - 34), 39 (выд.: 1 - 27), 40 (выд.: 1 - 35), 41 (выд.: 1 - 49), 42 (выд.: 1 - 40), 43 (выд.: 1 - 33), 44 (выд.: 1 - 34), 45 (выд.: 1 - 47), 46 (выд.: 1 - 26, 28, 29), 47 (выд.: 1 - 3, 8), 53 (выд.: 1 - 29), 54 (выд.: 1 - 45), 55 (выд.: 1 - 38), 56 (выд.: 1 - 37), 57 (выд.: 1 - 31), 58 (выд.: 1 - 21), 59 (выд.: 147), 60 (выд.: 1, 2, 6, 7, 8, 12, 14, 18, 23, 26), 70 (выд.: 1 - 41), 71 (выд.: 1 - 40), 72 (выд.: 1 - 35), 73 (выд.: 1 - 37), 74 (выд.: 1 - 33), 75 (выд.: 1 - 34), 76 (выд.: 1 - 31, 33 - 40, 43, 44, 45, 50, 51, 52), 87 (выд.: 8, 12 - 19, 25 - 30), 88 (выд.: 7, 11, 13), 89 (выд.: 1 - 37), 90 (выд.: 1 - 35), 91 (выд.: 1 - 40), 92 (выд.: 1 - 44), 93 (выд.: 1 - 42), 94 (выд.: 1 - 3, 7 - 9, 11 - 17, 21 - 23, 26 - 29, 31 - 37, 43 - 46), 104 (выд.: 18, 23 - 32), 105 (выд.: 3 - 17), 106 (выд.: 1 - 18), 107 (выд.: 1 - 4), 108 (выд.: 1 - 35), 109 (выд.: 1 - 30), 110 (выд.: 1 - 37), 111 (выд.: 1 - 43), 112 (выд.: 1 - 38), 113 (выд.: 1 - 37), 114 (выд.: 1 - 6, 8 - 11, 13, 14, 16, 17, 21 - 26, 31, 32, 33, 36, 37, 43, 48), 123 (выд.: 4, 5, 9, 11, 14 - 17, 21, 26), 124 (выд.: 1 - 34), 125 (выд.: 1 - 40), 126 (выд.: 1 - 31), 127

(выд.: 1 - 21), 128 (выд.: 1 - 18), 129 (выд.: 1 - 69), 130 (выд.: 1 - 27), 131 (выд.: 1 - 49), 132 (выд.: 1 - 22), 133 (выд.: 1 - 38), 134 (выд.: 1 - 37), 135 (выд.: 1 - 42), 136 (выд.: 1 - 11, 13 - 15, 19), 148 (выд.: 3 - 6, 11, 12, 14, 15), 149 (выд.: 1 - 14), 150 (выд.: 1 - 9), 151 (выд.: 1 - 22, 27), 152 (выд.: 1 - 18), 153 (выд.: 1 - 36), 154 (выд.: 1 - 55), 155 (выд.: 1 - 26, 28, 29, 31, 34 - 36, 38), 156 (выд.: 1 - 6, 9 - 15, 18, 19, 22), 190 (выд.: 1 - 22). 191 (выд.: 1 - 46), 214 (выд.: 1 - 57), 215 (выд.: 1 - 41), 216 (выд.: 1 - 49), 217 (выд.: 1 - 36), 218 (выд.: 1 - 36), 219 (выд.: 1 - 44), 220 (выд.: 1 - 54), 221 (выд.: 1 - 39), 222 (выд.: 1 - 57), 223 (выд.: 1 - 36), 224 (выд.: 1 - 13), 225 (выд.: 1 - 23), 226 (выд.: 1 - 5, 8, 9, 10, 13 - 16, 19 - 21, 26 - 28, 31 - 33, 37 - 39), 227 (выд.: 26 - 30, 39 - 44, 54 - 58), 267 (выд.: 1 - 18), 268 (выд.: 1 - 11), 269 (выд.: 1 - 12), 270 (выд.: 1 - 22), 294 (выд.: 1 - 42), 295 (выд.: 1 - 36), 296 (выд.: 1 - 35), 297 (выд.: 1 - 30), 298 (выд.: 1 - 30), 299 (выд.: 1 - 38), 300 (выд.: 142), 301 (выд.: 1 - 47), 302 (выд.: 1 - 50), 303 (выд.: 1 - 31), 304 (выд.: 1 - 27), 305 (выд.: 1 - 6, 9 - 13, 15 - 17, 20 - 24, 31 - 33, 37 - 40, 44 - 51), 355 (выд.: 1 - 16), 356 (выд.: 1 - 7, 10, 11), 359 (выд.: 1 - 24), 362 (выд.: 1 - 9), 363 (выд.: 1 - 34), 364 (выд.: 1 - 38). 365 (выд.: 1 - 33), 366 (выд.: 1 - 36), 367 (выд.: 1 - 28), 427 (выд.: 1 - 49). 429 (выд.: 1 - 35, 37, 38, 41, 44 - 46, 48, 52, 53, 55, 57), 430 (выд.: 1 - 49), 494 (выд.: 3 - 6, 11, 12, 14 - 17, 22 - 27, 29 - 32, 34 - 36, 44 - 47), 495 (выд.: 1, 2, 7 - 10, 14 - 17, 22 - 24, 30, 31, 34, 35, 41, 42, 45, 50 - 52), 676 (выд.: 26), 726 (выд.: 1, 2, 4, 6, 7, 9, 11 - 18), 727 (выд.: 10 - 31), 772 (выд.: 1 - 32), 773 (выд.: 1 - 41), 774 (выд.: 1 - 27), 775 (выд.: 1 - 5, 16 - 19, 22, 24 - 26, 28 - 32, 37, 39, 42, 47 - 52, 58, 60 - 62), 818 (выд.: 1, 2, 3), 819 (выд.: 1, 2), 820 (выд.: 1), 970 (выд.: 4, 9, 10, 12 - 24), 971 (выд.: 19 - 28), 972 (выд.: 1 - 16), 973 (выд.: 1 - 24), 974 (выд.: 1 - 21), 975 (выд.: 1 - 27), 976 (выд.: 1 - 22), 977 (выд.: 1 - 28), 978 (выд.: 1 - 28), 979 (выд.: 1 - 29), 980 (выд.: 1 - 6), 981 (выд.: 1.2.3), 982 (выд.: 1 - 5, 9, 10, 14), 983 (выд.: 1 - 6, 8, 9), 984 (выд.: 1); Байкитского лесничества, Байкитского участкового лесничества (устроенная часть по 3 разряду) в кварталах NN 432 (выд.: 2, 7 - 10, 13 - 15, 19 - 25, 30 - 35, 42, 45, 47 - 50, 55, 57, 69), 466 (выд.: 4 - 7, 14 - 20, 27 - 34, 43 - 49, 51, 57, 61 - 70, 74 - 91), 467 (выд.: 7 - 9, 21 - 27, 42, 43, 45), 497 (выд.: 48 - 50, 54 - 57, 61 - 64, 67 - 96), 517 (выд.: 1 - 100), Байкитского участкового лесничества (устроенная часть по 2 разряду) в кварталах NN 2627 - 2629, 2654, 2655, 2696, 2697, 2725 - 2728, 2756, 2757, 2784, 2785, 2821, 2822, 2854 - 2858, 2887 - 2889, 2931 - 2935, 2962 - 2969, 3014 - 3027, 3059 - 3071, 3099 - 3106, 3137 - 3143, 3144 (выд.: 1 - 5), 3145 (выд.: 1 - 4), 3146 (выд.: 14, 8), 3147 (выд.: 1 - 11, 14), 3169, 3170, 3171 (выд.: 1 - 4, 6, 10, 13), 3200, 3201, 3202 (выд.: 1 - 3, 10, 11, 17 - 21, 26 - 28, 32 - 34, 42, 43), 3240, 3241, 3242 (выд.: 6, 15, 16, 20), 3275, 3276, 3277 (выд.: 1.3.4, 14 - 16, 26 - 28, 35 - 38, 41 - 44), 3278 (выд.: 1 - 6, 8 - 16, 18 - 32, 34), 3280 (выд.: 9, 11, 18 - 20, 25, 26, 31 - 39), 3313, 3314, 3315 (выд.: 13 - 35), 3346 - 3350, 3381 - 3391, 3419 (выд.: 1 - 18), 3420 (выд.: 1 - 4), 3421 (выд.: 1 - 6, 8 - 14), 3461 (выд.: 1, 8), 3479 (выд.: 13, 14ч), Ошаровского участкового лесничества (устроенная часть по 3 разряду) в кварталах NN 403 (выд.: 11 - 25, 31 - 36, 39, 45, 49 - 54, 57 - 64, 69 - 92), 404 (выд.: 2, 3, 7, 9, 10, 14 - 19. 23, 26, 28, 32, 34, 39, 43), 405 (выд.: 1 - 65), 433 (выд.: 1 - 50), 434 (выд.: 1 - 50), 435 (выд.: 7, 9 - 11, 13 - 15, 19 - 24, 26 - 28, 33 - 35, 40 - 43, 45, 46, 50), 442 (выд.: 49 - 52, 56, 57, 60 - 62), 443 (выд.: 1 - 64), 444 (выд.: 1 - 63), 445 (выд.: 13 - 17, 19 - 26, 28 - 35, 38 - 42), 468 (выд.: 1 - 63), 469 (выд.: 1 - 65), 471 (выд.: 1 - 3, 6, 7, 12, 13, 16, 17, 22, 23, 28), 472 (выд.: 1 - 55), 473 (выд.: 148), 474 (выд.: 1 - 58), 499 (выд.: 1 - 39, 44 - 63), 500 (выд.: 1 - 55, 57, 60 - 69, 73 - 77, 84 - 89), 501 (выд.: 1 - 40), 502 (выд.: 1 - 58), 503 (выд.: 1 - 66), 504 (выд.: 1 - 55), 505 (выд.: 1 - 64), 518 (выд.: 3, 5 - 8, 13, 14, 17 - 21, 25 - 30, 33 - 69), 519 (выд.: 1 - 41, 45 - 98, 100, 101), 520 (выд.: 1 - 92), 521 (выд.: 1 - 77), 522 (выд.: 148), 535 (выд.: 1 - 48, 51 - 55, 58 - 63, 67 - 75), 536 (выд.: 1 - 100), 537 (выд.: 1 - 69), 538 (выд.: 1 - 108), 539 (выд.: 1 - 76), 540 (выд.: 1 - 10, 13, 14, 20, 21, 25, 44 - 47, 55, 59, 60), 541 (выд.: 1 - 17, 20 - 26, 32 - 38, 45 - 48, 51 - 55, 64 - 66, 80), 552 (выд.: 33 - 36, 40, 41, 46, 48 - 56, 64 - 67, 74 - 80, 85 - 97, 105 - 112, 117, 119 - 145), 554 (выд.: 1 - 133), 555 (выд.: 22 - 24, 34 - 36, 48 - 50, 69, 70, 76 - 80, 85 - 87, 98 - 107, 118 - 125, 132 - 136, 143, 147 - 150, 152, 153, 157 - 158), 556 (выд.: 15, 25 - 31, 36 - 39, 46 - 51, 57 - 62, 68 - 72, 78 - 80, 86 - 89, 97, 98, 104 - 105), 557 (выд.: 1 - 11, 15, 21, 24 - 26, 34 - 39, 46 - 51, 57 - 60, 67 - 80, 84 - 114), 558 (выд.: 1 - 100), 559 (выд.: 1 - 9, 12 - 54), 560 (выд.: 27 - 36, 41 - 55, 62 - 78, 82 - 88), 579 (выд.: 1 - 79), 580 (выд.: 1 - 58), 581 (выд.: 1 - 52), 582 (выд.: 1 - 47), 583 (выд.: 1 - 54), 584 (выд.: 1 - 63), 585 (выд.: 1 - 78), 608 (выд.: 1 - 70), 609 (выд.: 1 - 49), 610 (выд.: 1 - 70), 611

(выд.: 1 - 41), 612 (выд.: 1 - 68), 613 (выд.: 1 - 97), 614 (выд.: 1 - 87), Байкитского лесничества, Ошаровского участкового лесничества (устроенная часть по 2 разряду) в кварталах NN 1 (выд.: 1 - 29), 2 (выд.: 1 - 27), (выд.: 1 - 32), 4 (выд.: 1 - 20), 5 (выд.: 1 - 25), 6 (выд.: 1, 3 - 7, 11, 14 - 16), 7 (выд.: 12), (выд.: 1 - 3), 9 (выд.: 1 - 4), 66 (выд.: 1 - 9, 16 - 21, 28 - 35), 67 (выд.: 1 - 34), 8 (выд.: 1 - 20), 69 (выд.: 1 - 36), 80 (выд.: 9, 16 - 21) 81 (выд.: 1 - 4, 8 - 10, 19), 82 (выд.: 1 - 13), 83 (выд.: 1 - 21), 84 (выд.: 1 - 13), 85 (выд.: 1 - 32), 86 (выд.: 1 - 8, 12 - 15), 88 (выд.: 1 - 6, 8 - 10, 12), 97 (выд.: 5, 9, 10, 13, 18, 23 - 26, 29 - 31, 33 - 40, 43), 98 (выд.: 1 - 20), 99 (выд.: 1 - 30), 100 (выд.: 1 - 43), 101 (выд.: 1 - 32), 102 (выд.: 1 - 25), 103 (выд.: 1 - 24), 104 (выд.: 1 - 17, 19 - 22, 33), 115 (выд.: 5, 8, 9, 14 - 17, 20 - 28, 30 - 33), 116 (выд.: 1 - 27), 117 (выд.: 1 - 22), 118 (выд.: 1 - 9), 119 (выд.: 1 - 35), 120 (выд.: 1 - 26), 121 (выд.: 1 - 24), 122 (выд.: 1 - 27), 137 (выд.: 5, 6, 11, 17, 24, 25, 31 - 46), 138 (выд.: 1 - 39), 139 (выд.: 1 - 31), 140 (выд.: 141 (выд.: 1 - 32), 142 (выд.: 1 - 31). 143 (выд.: 1 - 28), 144 (выд.: 1 - 46), 145 (выд.: 1 - 30), 146 (выд.: 1 - 27), 147 (выд.: 1 - 19), 148 (выд.: 1, 28 - 10, 13, 16 - 46), 155 (выд.: 27, 30, 32, 33, 37, 39 - 49), 156 (выд.: 7, 8, 14, 16, 17, 20, 21, 23 - 49), 157 (выд.: 1 - 48), 161 (выд.: 1 - 29), 158 (выд.: 1 - 52), 159 (выд.: 1 - 37), 162 (выд.: 1 - 20), 163 (выд.: 1 - 25), 166 (выд.: 1 - 25), 167 (выд.: 1 - 22), 170 (выд.: 1 - 34), 171 (выд.: 1 - 27), 174 (выд.: 1 - 15), 175 (выд.: 8 - 16), 160 (выд.: 1 - 36), 164 (выд.: 1 - 31), 168 (выд.: 1 - 19), 172 (выд.: 1 - 29), 192 (выд.: 1 - 43), 193 (выд.: 1 - 30), 194 (выд.: 1 - 33), 195 (выд.: 1 - 37), 196 (выд.: 1 - 34). 197 (выд.: 1 - 23), 198 (выд.: 1 - 28), 207 (выд.: 1 - 32), 208 (выд.: 1 - 30), 209 (выд.: 1 - 39), 210 (выд.: 1 - 35), 211 (выд.: 1 - 20), 212 (выд.: 1 - 30), 213 (выд.: 1 - 46). 263 (выд.: 1 - 20), 264 (выд.: 1 - 41), 265 (выд.: 1 - 26). 266 (выд.: 1 - 32), 267 (выд.: 19 - 39), 268 (выд.: 12 - 22), 269 (выд.: 13 - 24), 270 (выд.: 23 - 45), 271 (выд.: 1 - 35). 272 (выд.: 1 - 26). 273 (выд.: 1 - 23), 274 (выд.: 1 - 37), 275 (выд.: 1 - 22), 276 (выд.: 1 - 26), 277 (выд.: 1 - 13), 287 (выд.: 1 - 38), 288 (выд.: 1 - 31). 289 (выд.: 1 - 26), 290 (выд.: 1 - 26), 291 (выд.: 1 - 30), 292 (выд.: 1 - 35), 293 (выд.: 1 - 33), 328 (выд.: 1 - 30), 329 (выд.: 1 - 20). 330 (выд.: 1 - 34), 331 (выд.: 1 - 48), 332 (выд.: 1 - 51), 333 (выд.: 1 - 29), 334 (выд.: 1 - 28), 335 (выд.: 1 - 25), 336 (выд.: 1 - 29), 337 (выд.: 1 - 21), 338 (выд.: 1 - 27), 339 (выд.: 1 - 31), 340 (выд.: 1 - 44), 346 (выд.: 1 - 23), 347 (выд.: 1 - 23), 348 (выд.: 1 - 25), 349 (выд.: 1 - 19), 350 (выд.: 1 - 21), 351 (выд.: 1 - 23), 352 (выд.: 1 - 31), 353 (выд.: 1 - 25), 354 (выд.: 1 - 21), 356 (выд.: 8, 9, 12 - 14), 357 (выд.: 1 - 42), 358 (выд.: 1 - 24), 359 (выд.: 25 - 59), 360 (выд.: 1 - 35), 361 (выд.: 1 - 21), 362 (выд.: 10 - 13), 394 (выд.: 1 - 52), 395 (выд.: 1 - 36), 396 (выд.: 1 - 42), 397 (выд.: 1 - 50), 398 (выд.: 1 - 64), 399 (выд.: 1 - 35), 400 (выд.: 1 - 26), 401 (выд.: 1 - 44), 402 (выд.: 1 - 39), 403 (выд.: 1 - 48), 404 (выд.: 1 - 41), 405 (выд.: 1 - 52). 406 (выд.: 1 - 36), 407 (выд.: 1 - 36), 412 (выд.: 1 - 36), 413 (выд.: 1 - 24), 414 (выд.: 1.33), 415 (выд.: 1 - 32), 416 (выд.: 1 - 50), 417 (выд.: 1 - 31), 418 (выд.: 1 - 58), 419 (выд.: 1 - 30), 420 (выд.: 1 - 28), 421 (выд.: 1 - 37), 422 (выд.: 1 - 18), 423 (выд.: 1 - 43), 424 (выд.: 1 - 41), 425 (выд.: 1 - 38). 426 (выд.: 1 - 38), 428 (выд.: 1 - 27), 429 (выд.: 36, 39, 40, 42, 43, 47, 49 - 51, 54, 56, 58), 457 (выд.: 1 - 32), 458 (выд.: 1 - 38), 459 (выд.: 1 - 26), 460 (выд.: 1 - 68). 461 (выд.: 1 - 41), 462 (выд.: 1 - 30), 463 (выд.: 1 - 47), 464 (выд.: 1 - 27), 465 (выд.: 1 - 27), 466 (выд.: 1 - 29), 467 (выд.: 1 - 30), 468 (выд.: 1 - 25), 469 (выд.: 1 - 21), 470 (выд.: 1 - 31). 471 (выд.: 1 - 31), 472 (выд.: 1 - 23), 473 (выд.: 1 - 19), 474 (выд.: 1 - 17), 475 (выд.: 1 - 20), 476 (выд.: 1 - 29), 477 (выд.: 1 - 29), 478 (выд.: 1 - 26), 479 (выд.: 1 - 33), 480 (выд.: 1 - 28), 481 (выд.: 1 - 38), 482 (выд.: 1 - 24), 483 (выд.: 1 - 35), 484 (выд.: 1 - 37), 485 (выд.: 1 - 37), 486 (выд.: 1 - 37), 487 (выд.: 1 - 39), 488 (выд.: 1 - 37), 489 (выд.: 1 - 34), 490 (выд.: 1 - 31), 491 (выд.: 1 - 37), 492 (выд.: 1 - 21), 493 (выд.: 1 - 28), 494 (выд.: 1 - 47), 495 (выд.: 1 - 56), 496 (выд.: 1 - 45), 497 (выд.: 1 - 27), 498 (выд.: 1 - 46), 499 (выд.: 1 - 44), 500 (выд.: 1 - 72). 501 (выд.: 1 - 41), 502 (выд.: 1 - 35), 503 (выд.: 1 - 24), 504 (выд.: 1 - 29). 505 (выд.: 1 - 19), 506 (выд.: 1 - 37), 507 (выд.: 1 - 31), 508 (выд.: 1 - 52), 509 (выд.: 1 - 43), 510 (выд.: 1 - 24), 511 (выд.: 1 - 29), 512 (выд.: 1 - 47), 513 (выд.: 1 - 28), 514 (выд.: 1 - 43), 515 (выд.: 1 - 40), 516 (выд.: 1 - 26), 517 (выд.: 1 - 26), 518 (выд.: 1 - 26), 519 (выд.: 1 - 24), 520 (выд.: 1 - 21), 521 (выд.: 1 - 24), 522 (выд.: 1 - 20), 523 (выд.: 1 - 40), 524 (выд.: 1 - 24), 525 (выд.: 1 - 35), 526 (выд.: 1 - 40), 527 (выд.: 1 - 48), 528 (выд.: 1 - 21), 529 (выд.: 1 - 23), 530 (выд.: 1 - 25). 531 (выд.: 1 - 24), 532 (выд.: 1 - 20), 533 (выд.: 1 - 24), 534 (выд.: 1 - 39), 535 (выд.: 1 - 23), 536 (выд.: 1 - 20), 541 (выд.: 1 - 27), 542 (выд.: 1 - 35), 543 (выд.: 1 - 24), 544 (выд.: 1 - 32), 545 (выд.: 1 - 34), 546 (выд.: 1 - 34), 547 (выд.: 1 - 27), 548 (выд.: 1 - 27), 549 (выд.: 1 - 32), 550 (выд.: 1 - 34), 551 (выд.: 1 - 34), 552 (выд.: 1 - 34), 553 (выд.: 1 - 34), 554 (выд.: 1 - 34), 555 (выд.: 1 - 34), 556 (выд.: 1 - 34), 557 (выд.: 1 - 34), 558 (выд.: 1 - 34), 559 (выд.: 1 - 34), 560 (выд.: 1 - 34), 561 (выд.: 1 - 34), 562 (выд.: 1 - 34), 563 (выд.: 1 - 34), 564 (выд.: 1 - 34), 565 (выд.: 1 - 34), 566 (выд.: 1 - 34), 567 (выд.: 1 - 34), 568 (выд.: 1 - 34), 569 (выд.: 1 - 34), 570 (выд.: 1 - 34), 571 (выд.: 1 - 34), 572 (выд.: 1 - 34), 573 (выд.: 1 - 34), 574 (выд.: 1 - 34), 575 (выд.: 1 - 34), 576 (выд.: 1 - 34), 577 (выд.: 1 - 34), 578 (выд.: 1 - 34), 579 (выд.: 1 - 34), 580 (выд.: 1 - 34), 581 (выд.: 1 - 34), 582 (выд.: 1 - 34), 583 (выд.: 1 - 34), 584 (выд.: 1 - 34), 585 (выд.: 1 - 34), 586 (выд.: 1 - 34), 587 (выд.: 1 - 34), 588 (выд.: 1 - 34), 589 (выд.: 1 - 34), 590 (выд.: 1 - 34), 591 (выд.: 1 - 34), 592 (выд.: 1 - 34), 593 (выд.: 1 - 34), 594 (выд.: 1 - 34), 595 (выд.: 1 - 34), 596 (выд.: 1 - 34), 597 (выд.: 1 - 34), 598 (выд.: 1 - 34), 599 (выд.: 1 - 34), 600 (выд.: 1 - 34).

1 - 31), 550 (выд.: 1 - 30), 551 (выд.: 1 - 45), 552 (выд.: 1 - 39), 553 (выд.: 1 - 35), 554 (выд.: 1 - 35), 555 (выд.: 1 - 34), 572 (выд.: 1 - 24), 573 (выд.: 1 - 18), 574 (выд.: 1 - 24), 575 (выд.: 1 - 22), 576 (выд.: 1 - 42), 577 (выд.: 1 - 30), 578 (выд.: 1 - 41), 579 (выд.: 1 - 39), 580 (выд.: 1 - 53), 581 (выд.: 1 - 34), 582 (выд.: 1 - 34), 583 (выд.: 1 - 30), 584 (выд.: 1 - 32), 585 (выд.: 1 - 31), 586 (выд.: 1 - 24), 587 (выд.: 1 - 27), 588 (выд.: 1 - 44), 589 (выд.: 1 - 31), 594 (выд.: 1 - 29), 595 (выд.: 1 - 30), 596 (вып.: 1 - 37), 597 (выд.: 1 - 48), 598 (выд.: 1 - 27), 599 (выд.: 1 - 24), 600 (выд.: 1 - 23), 601 (выд.: 1 - 32), 1502 (выд.: 1 - 28), 603 (выд.: 1 - 56), 604 (выд.: 1 - 50), 605 (выд.: 1 - 31), 606 (выд.: 1 - 37), 607 (выд.: 1 - 38), 608 (выд.: 1 - 40), 624 (выд.: 1 - 31), 625 (выд.: 1 - 32), 626 (выд.: 1 - 42), 627 (выд.: 1 - 32), 628 (выд.: 1 - 38), 629 (выд.: 1 - 28), 630 (выд.: 1 - 46), 631 (выд.: 1 - 35), 632 (выд.: 1 - 37), 633 (выд.: 1 - 25), 634 (выд.: 1 - 44), 635 (выд.: 1 - 35), 636 (выд.: 1 - 27), 637 (выд.: 1 - 43), 638 (выд.: 1 - 38), 639 (выд.: 1 - 37), 640 (выд.: 1 - 32), 641 (выд.: 1 - 32), 642 (выд.: 1 - 36), 643 (выд.: 1 - 28), 644 (выд.: 1 - 17). 645 (выд.: 1 - 31), 646 (выд.: 1 - 26), 647 (выд.: 1 - 18), 648 (выд.: 1 - 29), 649 (выд.: 1 - 25), 650 (выд.: 1 - 24), 651 (выд.: 1 - 17), 652 (выд.: 1 - 26), 653 (выд.: 1 - 26), 654 (выд.: 1 - 28), 655 (выд.: 1 - 27), 656 (выд.: 1 - 23), 657 (выд.: 1 - 40), 658 (выд.: 1 - 38), 659 (выд.: 1 - 28), 660 (выд.: 1 - 12), 661 (выд.: 1 - 35), 662 (выд.: 1 - 26), 676 (выд.: 1 - 25, 27 - 29), 677 (выд.: 1 - 29), 678 (выд.: 1 - 31), 679 (выд.: 1 - 28), 680 (выд.: 1 - 46), 681 (выд.: 1 - 35), 682 (выд.: 1 - 41), 683 (выд.: 1 - 44), 684 (выд.: 1 - 42), 685 (выд.: 1 - 28), 686 (выд.: 1 - 43), 687 (выд.: 1 - 38), 688 (выд.: 1 - 38), 689 (выд.: 143), 690 (выд.: 1 - 40), 691 (выд.: 1 - 38), 692 (выд.: 1 - 46), 693 (выд.: 1 - 29), 694 (выд.: 1 - 31), 695 (выд.: 1 - 46), 696 (выд.: 1 - 41), 697 (выд.: 1 - 25), 698 (выд.: 1 - 34), 699 (выд.: 1 - 34), 700 (выд.: 1 - 38), 701 (выд.: 1 - 29), 702 (выд.: 1 - 25), 703 (выд.: 1 - 24), 704 (выд.: 1 - 29), 705 (выд.: 1 - 27), 706 (выд.: 1 - 23), 707 (выд.: 1 - 26), 708 (выд.: 1 - 33), 709 (выд.: 1 - 31), 710 (выд.: 1 - 19), 711 (выд.: 1 - 44), 712 (выд.: 1 - 38), 713 (выд.: 1 - 30), 726 (выд.: 3,5,8,10), 727 (выд.: 1 - 9), 728 (выд.: 1 - 39), 729 (выд.: 1 - 38), 730 (выд.: 1 - 33), 731 (выд.: 1 - 39), 732 (выд.: 1 - 32). 733 (выд.: 1 - 40), 734 (выд.: 1 - 24), 735 (выд.: 1 - 34), 736 (выд.: 1 - 40), 737 (выд.: 1 - 25), 738 (выд.: 1 - 26), 739 (выд.: 1 - 31), 740 (выд.: 1 - 41), 741 (выд.: 1 - 33), 742 (выд.: 1 - 52), 743 (выд.: 1 - 37), 744 (выд.: 1 - 27), 745 (выд.: 1 - 17), 746 (выд.: 1 - 31), 747 (выд.: 1 - 28), 748 (выд.: 1 - 28), 749 (выд.: 1 - 31), 750 (выд.: 1 - 33), 751 (выд.: 1 - 24), 752 (выд.: 1 - 28), 753 (выд.: 1 - 22), 754 (выд.: 1 - 28), 755 (выд.: 124), 756 (выд.: 1 - 33), 757 (выд.: 1 - 23), 758 (вып.: 1 - 22), 759 (вид.: 1 - 23), 760 (выд.: 1 - 25), 761 (выд.: 1 - 26), 762 (выд.: 1 - 28), 763 (выд.: 1 - 6, 15 - 18, 21 - 23, 21 - 30, 33 - 42), 775 (выд.: 6 - 15, 20, 21, 23, 27, 33 - 36, 40, 41, 43 - 46, 53, 57, 63), 776 (выд.: 1 - 34), 777 (выд.: 1 - 27), 778 (выд.: 1 - 46), 779 (выд.: 1 - 31), 780 (выд.: 1 - 41), 781 (выд.: 1 - 25), 782 (выд.: 1 - 24). 783 (выд.: 1 - 25), 784 (выд.: 1 - 30), 785 (выд.: 1 - 31), 786 (выд.: 1 - 31), 787 (выд.: 1 - 33), 788 (выд.: 1 - 36), 789 (выд.: 1 - 25), 790 (выд.: 1 - 26), 791 (выд.: 1 - 34), 792 (выд.: 1 - 30), 793 (выд.: 1 - 28), 794 (выд.: 1 - 28), 795 (выд.: 1 - 26), 796 (выд.: 1 - 24), 797 (выд.: 1 - 30), 798 (выд.: 1 - 43), 799 (выд.: 1 - 41), 800 (выд.: 1 - 40), 801 (выд.: 1 - 36), 802 (выд.: 1 - 35), 803 (выд.: 1 - 21), 804 (выд.: 1 - 37), 805 (выд.: 1 - 37), 806 (выд.: 1 - 37), 807 (выд.: 1 - 39), 808 (выд.: 1 - 29), 809 (выд.: 1 - 39), 810 (выд.: 1 - 38), 825 (выд.: 18, 19, 24, 28 - 31), 826 (выд.: 1 - 50), 827 (выд.: 1 - 28), 828 (выд.: 122), 829 (выд.: 1 - 36), 830 (выд.: 1 - 27), 831 (выд.: 1 - 36), 832 (выд.: 1 - 34), 833 (выд.: 1 - 27), 834 (выд.: 1 - 28), 835 (выд.: 1 - 35), 836 (выд.: 1 - 31). 837 (выд.: 1 - 27), 838 (выя.: 1 - 36), 839 (выд.: 1 - 23), 840 (выд.: 1 - 36), 841 (выд.: 1 - 34), 842 (выд.: 1 - 29), 843 (выд.: 1 - 33), 844 (выд.: 1 - 36). 845 (выд.: 1 - 31), 846 (выд.: 1 - 27), 847 (выд.: 1 - 18), 848 (выд.: 1 - 31), 849 (выд.: 1 - 39), 850 (выд.: 1 - 34), 851 (выд.: 1 - 36), 852 (выд.: 1 - 45), 853 (выд.: 1 - 33), 854 (выд.: 1 - 38), 855 (выд.: 1 - 32), 869 (выд.: 7 - 26), 870 (выд.: 1 - 31), 871 (выд.: 1 - 27), 872 (выд.: 1 - 34). 873 (выд.: 1 - 28), 874 (выд.: 1 - 39), 875 (выд.: 1 - 31), 876 (выд.: 1 - 31), 877 (выд.: 1 - 33), 878 (выд.: 1 - 28), 879 (выд.: 1 - 33). 880 (выд.: 1 - 34), 881 (выд.: 1 - 26), 882 (выд.: 1 - 30), 883 (выд.: 1 - 29), 884 (выд.: 1 - 25), 885 (выд.: 1 - 33), 886 (выд.: 1 - 49), 887 (выд.: 1 - 29), 888 (выд.: 1 - 31), 889 (выд.: 1 - 41), 890 (выд.: 1 - 29), 891 (выд.: 1 - 37), 892 (выд.: 1 - 48), 893 (выд.: 1 - 37), 894 (выд.: 1 - 22), 895 (выд.: 1 - 31), 896 (выд.: 1 - 32), 897 (выд.: 1 - 34), 898 (выд.: 1 - 20), 899 (выд.: 1 - 22), 900 (выд.: 133), 913 (выд.: 1 - 40), 914 (выд.: 2 - 42), 915 (выд.: 3 - 34), 916 (выд.: 1 - 36), 917 (выд.: 1 - 29), 918 (выд.: 1 - 32), 919 (выд.: 1 - 29), 920 (выд.: 1 - 21), 921 (выд.: 1 - 31), 922 (выд.: 1 - 24), 923 (выд.: 1 - 35), 924 (выд.: 1 - 31), 925 (выд.: 1 - 31), 926 (выд.: 1 -

26), 927 (выд.: 1 - 25), 928 (выд.: 1 - 23), 929 (выд.: 1 - 37), 930 (выд.: 1 - 35), 931 (выд.: 1 - 36), 932 (выд.: 1 - 28), 933 (выд.: 1 - 40), 934 (выд.: 1 - 17), 935 (выд.: 1 - 18), 936 (выд.: 1 - 26), 937 (выд.: 1 - 23), 938 (выд.: 1 - 30), 939 (выд.: 1 - 34), 940 (выд.: 1 - 28), 941 (выд.: 1 - 12), 942 (выд.: 1 - 18), 943 (выд.: 1 - 23), 944 (выд.: 1 - 19), 945 (выд.: 1 - 27), 946 (выд.: 1 - 29), 947 (выд.: 1 - 32), 948 (выд.: 1 - 34), 949 (выд.: 1 - 30), 950 (выд.: 1 - 30), 951 (выд.: 1 - 38), 952 (выд.: 1 - 33), 953 (выд.: 1 - 34), 954 (выд.: 1 - 27), 955 (выд.: 1 - 28), 956 (выд.: 1 - 23), 957 (выд.: 1 - 35), 958 (выд.: 1 - 22), 959 (выд.: 1 - 26), 960 (выд.: 1 - 22), 961 (выд.: 1 - 39), 962 (выд.: 1 - 34), 963 (выд.: 1 - 21), 964 (выд.: 1 - 23), 965 (выд.: 1 - 29), 966 (выд.: 1 - 28), 967 (выд.: 1 - 22), 968 (выд.: 1 - 28), 969 (выд.: 1 - 31), 970 (выд.: 1 - 3, 5 - 8, 38), 971 (выд.: 1 - 18, 20), Байкитского участкового лесничества (устроенная часть по 3 разряду) в кварталах NN 638 (выд.: 28 - 50), 652 (выд.: 1 - 147), 664 (выд.: 8 - 11, 18 - 23, 28 - 34, 40, 42, 43), 665 (выд.: 1 - 38), 553 (выд.: 26, 28 - 31, 36 - 38), 651 (выд.: 12 - 14, 23 - 27, 32 - 38, 48 - 51, 58, 60, 61), Ошаровского участкового лесничества (устроенная по 3 разряду) в кварталах NN 554 (выд.: 40, 57, 58, 60, 65 - 69, 70 - 73, 75 - 131), 555 (выд.: 1, 22, 23, 25, 33, 36, 47, 51, 68, 71, 75, 81 - 83, 88, 97, 108 - 117, 126 - 132, 137 - 142, 144 - 146, 151, 155, 156, 159, 164), 556 (выд.: 1 - 12, 16 - 19, 22 - 25, 32 - 36, 38, 40 - 45, 52 - 57, 63 - 65, 73, 77, 81 - 85, 90 - 96, 100 - 103, 107 - 111), 557 (выд.: 10 - 14, 22, 23, 27 - 30, 40 - 45, 52 - 56, 61 - 66, 81-83).

#### Описание границ:

северная: от координаты в точке N 1615, расположенной на западной границе квартала N 403 Байкитского лесничества, Ошаровского участкового лесничества, граница проходит в восточном направлении по прямым линиям, пересекая квартал N 403 Байкитского лесничества, Ошаровского участкового лесничества, через координаты в точках N 1615 - 1617, затем граница проходит, по северной границе квартала N 403, вверх по течению р. Чуня, пересекая р. Делимакит и р. Панангна, через координаты в точках NN 1617 - 1622, NN 1 - 12, далее пересекает квартал N 403 Байкитского лесничества, Ошаровского участкового лесничества, проходит вверх по течению р. Чуня, через координаты в точках NN 12 - 13, затем по северной границе квартала N 403 Байкитского лесничества, Ошаровского участкового лесничества, вверх по течению р. Чуня, через координаты в точках N 13 - 20, далее по восточной границе квартала N 403 Байкитского лесничества, Ошаровского участкового лесничества, вверх по течению р. Чуня, через координаты в точках NN 20 - 34, затем по северной границе квартала N 405 Байкитского лесничества, Ошаровского участкового лесничества, вверх по течению р. Чуня, пересекая р. Амуткан, через координаты в точках NN 35 - 42, далее вверх по течению р. Чуня, через координаты в точках N 42 - 43, затем граница проходит по северной границе квартала N 405 Байкитского лесничества, Ошаровского участкового лесничества, вверх по течению р. Чуня, через координаты в точках NN 44 - 61, далее пересекает квартал N 434 Байкитского лесничества, Ошаровского участкового лесничества, вверх по течению р. Чуня, через координаты в точках NN 62 - 69, затем пересекает квартал N 435 Байкитского лесничества, Ошаровского участкового лесничества, через координаты в точках NN 70 - 75, далее по южной границе квартала N 435 Байкитского лесничества, Ошаровского участкового лесничества, вниз по течению р. Майгунгна, через координаты в точках, затем по южной границе квартала N 434 Байкитского лесничества, Ошаровского участкового лесничества, вверх по течению безымянного притока р. Майгунгна, через координаты в точках NN 81 - 90, далее вниз по течению безымянного притока р. Ханули, через координаты в точках NN 91 - 97, затем по восточной границе квартала N 433 Байкитского лесничества, Ошаровского участкового лесничества, через координаты в точках NN 98 - 105, вниз по течению безымянного притока р. Ханули, далее граница проходит по северной границе квартала N 468 Байкитского лесничества, Ошаровского участкового лесничества, вверх по течению р. Ханули, через координаты в точках NN 105 - 115, доходя до координаты в точке N 117, расположенной в северо-восточном углу квартала N 468 Байкитского лесничества, Ошаровского участкового лесничества, затем граница проходит по северной границе квартала N 469, вниз по течению р. Прав. Кирамкима, через координаты в точках NN 117 - 133, далее по восточной стороне квартала N 469 Байкитского лесничества, Ошаровского

участкового лесничества, вниз по течению р. Кирамжима, через координаты в точках NN 133 - 200, затем по восточной границе квартала N 499 Байкитского лесничества, Ошаровского участкового лесничества, вверх по течению р. Тычаны, через координаты в точках NN 200 - 203, далее по северной границе квартала N 500 Байкитского лесничества, Ошаровского участкового лесничества, вверх по течению р. Тычаны, через координаты в точках NN 204 - 214, затем по северной границе квартала N 501 Байкитского лесничества, Ошаровского участкового лесничества, вверх по течению р. Тычаны, пересекая р. Бугарикта, через координаты в точках NN 214 - 242, далее по северной границе квартала N 502 Байкитского лесничества, Ошаровского участкового лесничества, вверх по течению р. Тычаны, пересекая ее правый безымянный приток, через координаты в точках NN 243 - 252, затем по западной границе квартала N 503 Байкитского лесничества, Ошаровского участкового лесничества, вверх по течению р. Тычаны, через координаты в точках NN 253 - 259, далее по западной границе квартала N 471 Байкитского лесничества, Ошаровского участкового лесничества, вверх по течению р. Ниж. Оллонокон, пересекая р. Супирэкэн, через координаты в точках NN 259 - 331, затем по северной границе квартала N 471 Байкитского лесничества, Ошаровского участкового лесничества, пересекая левый приток р. Ниж. Оллонокон, через координаты в точках NN 331 - 340, далее по прямым линиям пересекает квартал N 442 Байкитского лесничества, Ошаровского участкового лесничества, пересекая правые притоки р. Лев. Агэн, через координаты в точках N 340 - 344, затем по западной границе квартала N 443 Байкитского лесничества, Ошаровского участкового лесничества, вниз по течению р. Лев. Агэн, через координаты в точках NN 344 - 358, далее пересекает квартал по прямой линии, через координаты в точках N 358 - 359, затем по северной границе квартала N 443 Байкитского лесничества, Ошаровского участкового лесничества, вверх по течению р. Гаингда, через координаты в точках NN 359 - 386, затем по его северной границе, вверх по течению р. Гаингда, через координаты в точках NN 386 - 408, далее пересекает квартал по прямым линиям, через координаты в точках NN 408 - 411, затем пересекает квартал N 445 Байкитского лесничества, Ошаровского участкового лесничества, через координаты в точках NN 411 - 414, далее по его восточной границе, пересекая р. Дэткэктэ, через координаты в точках NN 414 - 421, доходит до координаты точки N 422, расположенной на восточной границе квартала N 445 Байкитского лесничества, Ошаровского участкового лесничества;

восточная: от координаты в точке N 422, расположенной на восточной границе квартала N 445 Байкитского лесничества, Ошаровского участкового лесничества, граница проходит в южном направлении по восточной границе квартала N 422, вверх по течению р. Янгото, пересекая р. Дэткэктэ, через координаты в точках NN 422 - 432, затем по восточной границе квартала N 473 Байкитского лесничества, Ошаровского участкового лесничества, вверх по течению р. Янгото, пересекая ее два безымянных притока, через координаты в точках NN 432 - 463, далее по восточной границе квартала NN 474 Байкитского лесничества, Ошаровского участкового лесничества, вверх по течению р. Янгото, через координаты в точках NN 464 - 520, затем по его южной стороне через координаты в точках NN 521 - 533, далее по восточной границе квартала N 505 Байкитского лесничества, Ошаровского участкового лесничества, вниз по течению р. Мукэтэ, через координаты в точках NN 533 - 589, затем по его южной границе, вниз по течению р. Мукэтэ, через координаты в точке NN 590 - 621, далее по прямым линиям, через координаты в точках NN 622 - 625, пересекает квартал N 505 Байкитского лесничества, Ошаровского участкового лесничества, затем пересекает квартал N 541 Байкитского лесничества, Ошаровского участкового лесничества по прямым линиям, через координаты в точках NN 625 - 631, далее пересекает квартал N 540 Байкитского лесничества, Ошаровского участкового лесничества, через координаты в точках NN 632 - 638, затем граница пересекает квартал N 559 Байкитского лесничества, Ошаровского участкового лесничества, через координаты в точках NN 639 - 641, затем граница пересекает квартал N 560 Байкитского лесничества, Ошаровского участкового лесничества, пересекая р. Прав. Таимба, через координаты в точках NN 642 - 654, затем по его восточной границе, пересекает р. Прав. Таимба, через координаты в точках NN 654 - 655, далее по восточной границе квартала N 585



Байкитского лесничества, Ошаровского участкового лесничества, вниз по течению р. Прав. Таимба, через координаты в точках NN 656 - 686, далее вниз по течению р. Таимба, через координаты в точках NN 686 - 696, затем по его южной границе, вниз по течению р. Таимба, пересекая р. Чирикэ, через координаты в точках NN 697 - 720, далее по южной границе квартала N 584 Байкитского лесничества, Ошаровского участкового лесничества, вниз по течению р. Таимба, пересекая ее правый приток р. Чакая, через координаты в точках NN 719 - 733, затем по южной границе квартала N 583 Байкитского лесничества, Ошаровского участкового лесничества, вниз по течению р. Таимба, пересекая р. Илани, через координаты в точках NN 733 - 745, далее по восточной границе квартала N 612 Байкитского лесничества, Ошаровского участкового лесничества, вниз по течению р. Таимба, через координаты в точках NN 745 - 761, затем по восточной границе квартала N 614 Байкитского лесничества, Ошаровского участкового лесничества, вниз по течению р. Таимба, пересекая ее левые притоки р. Лев. Дягдакагли и р. Гуявун, через координаты в точках NN 762 - 830, далее граница пересекает р. Подкаменная Тунгуска и квартал N 227 Байкитского лесничества, Ошаровского участкового лесничества, по прямой линии, через координаты в точках NN 831 - 832, затем по прямым линиям пересекает квартал N 226 Байкитского лесничества, Ошаровского участкового лесничества, через координаты в точках NN 832 - 833, далее пересекает квартал N 305 Байкитского лесничества, Ошаровского участкового лесничества, через координату в точке N 834, затем пересекает квартал N 304 Байкитского лесничества, Ошаровского участкового лесничества, через координаты в точках NN 835, далее по восточной границе квартала N 367 Байкитского лесничества, Ошаровского участкового лесничества, проходит через координаты в точках N 835 - 836, затем по восточной стороне квартала N 430 Байкитского лесничества, Ошаровского участкового лесничества, через координаты в точках NN 836 - 837, далее граница пересекает по прямым линиям квартал N 495 Байкитского лесничества, Ошаровского участкового лесничества, через координаты в точках NN 837 - 840, затем по прямым линиям пересекает квартал N 494 Байкитского лесничества, Ошаровского участкового лесничества, пересекая р. Аваян, через координаты в точках NN 840 - 842, далее по южной границе квартала N 429 Байкитского лесничества, Ошаровского участкового лесничества, через координаты в точках N 842 - 843, затем по восточной границе квартала N 491 Байкитского лесничества, Ошаровского участкового лесничества, вверх по течению р. Тайгикун, через координаты в точках NN 843 - 863, далее по восточной границе квартала N 555 Байкитского лесничества, Ошаровского участкового лесничества, вверх по течению р. Тайгикун, через координаты в точках NN 863-875, затем по его южной границе через координаты в точках N 875 - 883, вверх по течению р. Тайгикун, далее по восточной границе квартала N 608 Байкитского лесничества, Ошаровского участкового лесничества, вверх по течению р. Тайгикун, через координаты в точках NN 883 - 913, затем по северным границам кварталов NN 661 - 662 Байкитского лесничества, Ошаровского участкового лесничества, через координаты в точках NN 913 - 915, далее по восточной границе квартала NN 662 Байкитского лесничества, Ошаровского участкового лесничества, вверх по течению р. Хоркич, через координаты в точках N 915 - 937, затем по восточной границе квартала N 713 Байкитского лесничества, Ошаровского участкового лесничества, вверх по течению р. Хоркич, через координаты в точках NN 938 - 950, далее граница пересекает по прямым линиям квартал N 763 Байкитского лесничества, Ошаровского участкового лесничества, вверх по течению р. Хоркич, через координаты в точках NN 951 - 956, затем по восточным сторонам кварталов NN 810, 855, 900 и 943 через координаты в точках NN 956 - 959, доходит до координаты в точке N 959, расположенной на восточной границе квартала N 943 Байкитского лесничества, Ошаровского участкового лесничества;

южная: от координаты в точке N 959, расположенной на восточной границе квартала N 943 Байкитского лесничества, Ошаровского участкового лесничества, граница проходит в западном направлении по южной границе квартала N 943 Байкитского лесничества, Ошаровского участкового лесничества, через координаты в точках NN 959 - 961, далее по южной границе квартала N 942 Байкитского лесничества, Ошаровского участкового



координату в точке N 1007, затем пересекает квартал N 980 Байкитского лесничества, Ошаровского участкового лесничества, через координату в точке N 1008, далее пересекает квартал N 984 Байкитского лесничества, Ошаровского участкового лесничества, через координаты в точках N 1008 - 1009, затем пересекает по прямым линиям квартал N 983 Байкитского лесничества, Ошаровского участкового лесничества, через координату в точке N 1010, далее пересекает квартал N 982 Байкитского лесничества, Ошаровского участкового лесничества, пересекая р. Супирэкэн, через координату в точке N 1011, затем граница пересекает квартал N 3461 Байкитского лесничества, Байкитского участкового лесничества, через координату в точке N 1012, далее пересекает квартал N 3420 Байкитского лесничества, Байкитского участкового лесничества, через координату в точке N 1013, затем пересекает квартал N 3419 Байкитского лесничества, Байкитского участкового лесничества, через координату в точке N 1014, далее граница проходит по южной границе квартала N 3385 Байкитского лесничества, Байкитского участкового лесничества, вниз по течению р. Гиракта, через координату в точке N 1015, затем по южной границе квартала N 3384 Байкитского лесничества, Байкитского участкового лесничества, вниз по течению р. Гиракта, пересекая р. Кумонда, через координаты в точках NN 1016 - 1042, доходя до координаты в точке N 1043, расположенной на западной границе квартала N 3384 Байкитского лесничества, Байкитского участкового лесничества;

западная: от координаты в точке N 1043, расположенной на западной границе квартала N 3384 Байкитского лесничества, Байкитского участкового лесничества, граница проходит в северном направлении по западной границе квартала N 3384 Байкитского лесничества, Байкитского участкового лесничества, вниз по течению р. Кумонда, через координаты в точках NN 1043 - 1055, далее по западной границе квартала N 3381 Байкитского лесничества, Байкитского участкового лесничества, вниз по течению р. Кумонда, через координаты в точках NN 1056 - 1081, затем по западной стороне квартала N 3382 Байкитского лесничества, Байкитского участкового лесничества, вниз по течению р. Кумонда, пересекая р. Онгнекон, через координаты в точках NN 1082 - 1103, далее граница проходит по западной границе квартала N 3346 Байкитского лесничества, Байкитского участкового лесничества, вниз по течению р. Кумонда, пересекая р. Итэкэ, через координаты в точках NN 1103 - 1116, затем по западной границе квартала N 3313 Байкитского лесничества, Байкитского участкового лесничества, вниз по течению р. Кумонда, через координаты в точках NN 1116 - 1122, далее по западной границе квартала N 3276 Байкитского лесничества, Байкитского участкового лесничества, вниз по течению р. Камо, пересекая р. Ядули, через координаты в точках NN 1122 - 1126, затем по западной границе квартала N 3275 Байкитского лесничества, Байкитского участкового лесничества, вниз по течению р. Камо, пересекая р. Кривотанга, через координаты в точках NN 1127 - 1131, далее по западной границе квартала N 3240 Байкитского лесничества, Байкитского участкового лесничества, вниз по течению р. Камо, через координаты в точках NN 1131 - 1152, далее по западной границе квартала N 3200 Байкитского лесничества, Байкитского участкового лесничества, вниз по течению р. Камо, пересекая р. Вэдрышэ, через координаты в точках NN 1153 - 1161, затем по западной границе квартала N 3169 Байкитского лесничества, Байкитского участкового лесничества, вниз по течению р. Камо, пересекая р. Судия, через координаты в точках NN 1162 - 1167, далее по западной стороне квартала N 3137 Байкитского лесничества, Байкитского участкового лесничества, вниз по течению р. Камо, через координаты в точках NN 1167 - 1177, затем по западной стороне квартала N 3099 Байкитского лесничества, Байкитского участкового лесничества, вниз по течению р. Камо, пересекая р. Нантани, через координаты в точках NN 1178 - 1182, далее по западной границе квартала NN 3060 Байкитского лесничества, Байкитского участкового лесничества, вниз по течению р. Камо, через координаты в точках NN 1188 - 1198, затем по западной границе квартала N 3059 Байкитского лесничества, Байкитского участкового лесничества, вниз по течению р. Камо, через координаты в точках NN 1199 - 1210, далее по его северной границе, пересекая р. Тохомо, через координаты в точках NN 1220 - 1211, затем по северной границе квартала N 3062 Байкитского лесничества, Байкитского участкового лесничества, вниз по



северной границе квартала N 2629 Байкитского лесничества, Байкитского участкового лесничества, вниз по течению р. Камо, пересекая р. Бестолковый, через координаты в точках NN 1356 - 1361, далее по западной границе квартала N 554 Байкитского лесничества, Ошаровского участкового лесничества, вниз по течению р. Подкаменная Тунгуска, через координаты в точках NN 1361 - 1365, далее граница пересекает данный квартал по прямой и р. Подкаменная Тунгуска, через координаты в точках NN 1365 - 1366, затем проходит по его северной границе, пересекая р. Вингольда, через координаты в точках NN 1366 - 1367, далее граница пересекает квартал N 552 Байкитского лесничества, Ошаровского участкового лесничества, по прямым линиям, через координаты в точках NN 1367 - 1373, затем пересекает квартала N 535 Байкитского лесничества, Ошаровского участкового лесничества, по прямым линиям, через координаты в точках NN 1373 - 1384, далее проходит по западной стороне данного квартала через координаты в точках NN 1385 - 1390, затем по западной границе квартала N 517 Байкитского лесничества, Ошаровского участкового лесничества, вниз по течению р. Танади, через координаты в точках NN 1390 - 1431, затем по западной границе квартала N 497 Байкитского лесничества, Байкитского участкового лесничества, вниз по течению р. Танади, через координаты в точках NN 1431 - 1436, далее пересекает этот квартал через координаты в точках NN 1436 - 1440, затем граница, пересекая р. Сивэг, проходит по восточной границе квартала N 517, Байкитского лесничества, Ошаровского участкового лесничества, вверх по течению р. Корда, через координаты в точке N 1441 - 1464, далее по северной границе квартала N 518 Байкитского лесничества, Ошаровского участкового лесничества, вверх по течению р. Дягдакали, через координаты в точках NN 1465 - 1469, затем пересекает квартал N 518 Байкитского лесничества, Ошаровского участкового лесничества, пересекая р. Хойды, через координаты в точках NN 1469 - 1471, далее пересекает квартала N 519 Байкитского лесничества, Ошаровского участкового лесничества, по прямым линиям, через координаты в точках N 1472 - 1473, затем пересекает квартал N 500 Байкитского лесничества, Ошаровского участкового лесничества и р. Сикикта, через координаты в точках NN 1474 - 1476, далее по его западной границе, вверх по течению р. Дягдакали, через координаты в точках NN 1476 - 1486, затем по западной границе квартала N 499 Байкитского лесничества, Ошаровского участкового лесничества, пересекая р. Рылгокта, через координаты в точках NN 1487 - 1505, далее граница пересекает квартал N 499 Байкитского лесничества, Ошаровского участкового лесничества, вниз по течению р. Рылгокта, через координаты в точках N 1506 - 1507, затем пресекает квартал N 467 Байкитского лесничества, Байкитского участкового лесничества, через координату в точке NN 1508, далее пересекает квартал N 499 Байкитского лесничества, Ошаровского участкового лесничества, по прямой линии, через координаты в точках NN 1508 - 1509, далее пересекает квартал N 467 Байкитского лесничества, Байкитского участкового лесничества, вниз по течению р. Тычаны, пересекая руч. Уксиктэ, по прямым линиями через координаты в точках NN 1510 - 1524, затем по северной границе квартала N 497 Байкитского лесничества, Байкитского участкового лесничества, вниз по течению р. Тычаны, через координаты в точках NN 1525 - 1527, далее по западной границе квартала N 466 Байкитского лесничества, Байкитского участкового лесничества, вверх по течению р. Бугарикта, через координаты в точках NN 1527 - 1539, затем граница пересекает квартал N 466 Байкитского лесничества, Байкитского участкового лесничества, по прямым линиям, через координаты в точках NN 1539 - 1545, далее граница пересекает квартал N 432 Байкитского лесничества, Байкитского участкового лесничества, по прямым линиям, через координаты в точках NN 1545 - 1549, затем пересекает квартал N 404 Байкитского лесничества, Ошаровского участкового лесничества, через координаты в точках NN 1550 - 1551, далее по западной границе квартала N 403 Байкитского лесничества, Ошаровского участкового лесничества, вниз по течению р. Долборонгкокит, через координаты в точках NN 1552 - 1615, доходит до координаты в точке N 1615 расположенной на западной границе квартала N 403 Байкитского лесничества, Ошаровского участкового лесничества (исходной северной точки участка).

7.3. Карта-схема ТТП представлена в приложении 1 (не приводится) к настоящему Положению.

7.4. Реестр координат поворотных точек границ ТТП представлен в приложении 2 к настоящему Положению.

Приложение 2  
к Положению  
о территории традиционного  
природопользования коренных  
малочисленных народов  
Российской Федерации,  
проживающих на территории  
Эвенкийского муниципального  
района, местного значения  
семейной (родовой) общины  
коренных малочисленных народов  
Севера "Кунноир" (Взывающий),  
утвержденного  
Решением  
Эвенкийского районного  
Совета депутатов  
от 19 марта 2021 г. N 4-1886-25

**РЕЕСТР  
КООРДИНАТ ПОВОРОТНЫХ ТОЧЕК ГРАНИЦ ТЕРРИТОРИИ ТРАДИЦИОННОГО  
ПРИРОДОПОЛЬЗОВАНИЯ КМНС В БАЙКИТСКОМ ЛЕСНИЧЕСТВЕ, БАЙКИТСКОМ  
И ОШАРОВСКОМ УЧАСТКОВЫХ ЛЕСНИЧЕСТВАХ (ГЕОДЕЗИЧЕСКИЕ ДАННЫЕ)**

Не приводится

**ЭВЕНКИЙСКИЙ РАЙОННЫЙ СОВЕТ ДЕПУТАТОВ  
КРАСНОЯРСКОГО КРАЯ**

**РЕШЕНИЕ**  
**от 19 марта 2021 г. N 4-1884-25**

**ОБ ОБРАЗОВАНИИ ТЕРРИТОРИИ ТРАДИЦИОННОГО ПРИРОДОПОЛЬЗОВАНИЯ  
КОРЕННЫХ МАЛОЧИСЛЕННЫХ НАРОДОВ РОССИЙСКОЙ ФЕДЕРАЦИИ,  
ПРОЖИВАЮЩИХ НА ТЕРРИТОРИИ ЭВЕНКИЙСКОГО МУНИЦИПАЛЬНОГО  
РАЙОНА, МЕСТНОГО ЗНАЧЕНИЯ СЕМЕЙНОЙ (РОДОВОЙ) ОБЩИНЫ  
КОРЕННЫХ МАЛОЧИСЛЕННЫХ НАРОДОВ СЕВЕРА "ТАИМБА" (КУЗНИЦА)**

На основании заявления об образовании территории традиционного природопользования коренных малочисленных народов Севера, проживающих на территории Эвенкийского муниципального района Красноярского края, местного значения семейной (родовой) общины коренных малочисленных народов Севера "Таимба" (Кузница), в соответствии с Положением о порядке образования территорий традиционного природопользования коренных малочисленных народов Российской Федерации, проживающих на территории Эвенкийского муниципального района, местного значения и перечня документов, необходимых для принятия решения об образовании территорий традиционного природопользования коренных малочисленных народов Российской Федерации, проживающих на территории Эвенкийского муниципального района, местного значения, утвержденным Решением Эвенкийского районного Совета депутатов от 18 декабря 2020 года N 4-1866-23, учитывая рекомендации комиссии по подготовке предложений об образовании территорий традиционного природопользования коренных малочисленных народов Российской Федерации, проживающих на территории Эвенкийского муниципального района, местного значения, на основании статьи 16 Устава Эвенкийского муниципального района Эвенкийский районный Совет депутатов решил:

1. Образовать территорию традиционного природопользования коренных малочисленных народов Российской Федерации, проживающих на территории Эвенкийского муниципального района, местного значения семейной (родовой) общины коренных малочисленных народов Севера "Таимба" (Кузница).

2. Утвердить Положение о территории традиционного природопользования коренных малочисленных народов Российской Федерации, проживающих на территории Эвенкийского муниципального района, местного значения семейной (родовой) общины коренных малочисленных народов Севера "Таимба" (Кузница) согласно приложению к настоящему Решению.

3. Поручить Председателю Эвенкийского районного Совета депутатов Карамзину В.И. уведомить семейную (родовую) общину коренных малочисленных народов Севера "Таимба" (Кузница) об образовании территории традиционного природопользования коренных малочисленных народов Российской Федерации, проживающих на территории Эвенкийского муниципального района, местного значения семейной (родовой) общины коренных малочисленных народов Севера "Таимба" (Кузница) способом, указанным в заявлении в течение 10 рабочих дней со дня, вступления в силу настоящего Решения.

4. Настоящее Решение вступает в силу после его официального опубликования в газете "Эвенкийская жизнь".

Председатель  
Эвенкийского районного  
Совета депутатов  
В.И.КАРАМЗИН

Приложение  
к Решению  
Эвенкийского районного  
Совета депутатов  
от 19 марта 2021 г. N 4-1884-25

**ПОЛОЖЕНИЕ  
О ТЕРРИТОРИИ ТРАДИЦИОННОГО ПРИРОДОПОЛЬЗОВАНИЯ КОРЕННЫХ  
МАЛОЧИСЛЕННЫХ НАРОДОВ РОССИЙСКОЙ ФЕДЕРАЦИИ, ПРОЖИВАЮЩИХ  
НА ТЕРРИТОРИИ ЭВЕНКИЙСКОГО МУНИЦИПАЛЬНОГО РАЙОНА, МЕСТНОГО  
ЗНАЧЕНИЯ СЕМЕЙНОЙ (РОДОВОЙ) ОБЩИНЫ КОРЕННЫХ МАЛОЧИСЛЕННЫХ  
НАРОДОВ СЕВЕРА "ТАИМБА" (КУЗНИЦА)**

**1. ОБЩИЕ ПОЛОЖЕНИЯ**

1.1. Положение о территории традиционного природопользования коренных малочисленных народов Российской Федерации, проживающих на территории Эвенкийского муниципального района, местного значения семейной (родовой) общины коренных малочисленных народов Севера "Таимба" (Кузница) (далее - Положение) разработано в соответствии с действующим законодательством, в т.ч.:

Конституцией Российской Федерации;

Федеральным законом от 30.04.1999 N 82-ФЗ "О гарантиях прав коренных малочисленных народов Российской Федерации";

Федеральным законом от 07.05.2001 N 49-ФЗ "О территориях традиционного природопользования коренных малочисленных народов Севера, Сибири и Дальнего Востока Российской Федерации";

Федеральным законом от 20.07.2000 N 104-ФЗ "Об общих принципах организации общин коренных малочисленных народов Севера, Сибири и Дальнего Востока Российской Федерации";

Лесным кодексом Российской Федерации;

Земельным кодексом Российской Федерации;

Перечнем мест традиционного проживания и традиционной хозяйственной деятельности коренных малочисленных народов Российской Федерации, утвержденным распоряжением Правительства РФ от 08.05.2009 N 631-р;

Перечнем видов традиционной хозяйственной деятельности коренных малочисленных народов Российской Федерации, утвержденным Распоряжением Правительства РФ от 08.05.2009 N 631-р;

Законом Красноярского края от 01.07.2003 N 7-1215 "Основы правовых гарантий коренных малочисленных народов Севера Красноярского края";

Законом Красноярского края от 25.11.2010 N 11-5343 "О защите исконной среды обитания и традиционного образа жизни коренных малочисленных народов Красноярского края";



Положением о порядке образования территорий традиционного природопользования коренных малочисленных народов Российской Федерации, проживающих на территории Эвенкийского муниципального района, местного значения и перечня документов, необходимых для принятия решения об образовании территорий традиционного природопользования коренных малочисленных народов Российской Федерации, проживающих на территории Эвенкийского муниципального района, местного значения, утвержденным Решением Эвенкийского районного Совета депутатов от 18 декабря 2020 года N 4-1866-23.

1.2. Настоящее Положение регулирует отношения в области образования, охраны и использования территории традиционного природопользования для ведения на этой территории традиционного природопользования и традиционного образа жизни семейной (родовой) общины коренных малочисленных народов Севера "Таимба" (Кузница) (далее - ТТП).

## **2. ОСНОВНЫЕ ЗАДАЧИ ОБРАЗОВАНИЯ И ПРИНЦИПЫ ФОРМИРОВАНИЯ ТТП**

2.1. Основными задачами образования ТТП являются:

сохранение и защита исконной среды обитания и традиционного образа жизни, видов хозяйственной деятельности и промыслов коренных малочисленных народов Севера;  
обеспечение устойчивого развития коренных малочисленных народов Севера;  
сохранение и развитие самобытной культуры коренных малочисленных народов Севера;  
сохранение в границах ТТП биологического разнообразия.

2.2. ТТП формируется на основе следующих принципов:

обеспечение прав коренных малочисленных народов Севера в соответствии с действующим законодательством;

признание значения земли, других природных ресурсов, включая биологические, и благополучия окружающей природной среды как основы традиционного образа жизни и традиционной хозяйственной деятельности коренных малочисленных народов Севера;

рациональное использование земель и других природных ресурсов в границах ТТП;

необходимость участия уполномоченных представителей и объединений коренных малочисленных народов Севера в принятии решений по вопросам, затрагивающим их права и интересы;

необходимость оценки культурных, экологических и социальных последствий предлагаемых к реализации проектов и работ в границах ТТП;

соблюдение баланса интересов коренных малочисленных народов Севера и хозяйствующих субъектов, планирующих и осуществляющих предпринимательскую деятельность в границах ТТП.

## **3. ИСПОЛЬЗОВАНИЕ ПРИРОДНЫХ РЕСУРСОВ НАХОДЯЩИХСЯ НА ТТП**

3.1. Использование природных ресурсов, находящихся на ТТП, для обеспечения ведения традиционного образа жизни осуществляется лицами, относящимися к коренным малочисленным народам Севера, и общинами коренных малочисленных народов Севера в соответствии с действующим законодательством, а также обычаями коренных малочисленных народов Севера.

Лица, не относящиеся к коренным малочисленным народам Севера, но постоянно проживающие на ТТП, пользуются природными ресурсами для личных нужд, если это не нарушает правовой режим ТТП.

3.2. Лица, относящиеся к коренным малочисленным народам, и общины коренных малочисленных народов вправе безвозмездно пользоваться общераспространенными полезными ископаемыми, находящимися на территориях традиционного природопользования, для личных нужд.

3.3. Пользование участками лесного фонда на ТТП осуществляется в соответствии с действующим законодательством.

3.4. Пользование водными объектами, объектами животного мира и общераспространенными полезными ископаемыми, находящимися в пределах ТТП, для собственных нужд осуществляется субъектами традиционного природопользования безвозмездно в соответствии с положениями законодательства Российской Федерации.

3.5. Пользование природными ресурсами, находящимися на ТТП, гражданами и юридическими лицами для осуществления предпринимательской деятельности допускается, если указанная деятельность не нарушает правовой режим ТТП, установленный настоящим положением.

3.6. На земельных участках, находящихся в пределах границ ТТП, для обеспечения кочевки оленей, водопоя животных, проходов, проездов, водоснабжения, прокладки и эксплуатации линий электропередачи, связи и трубопроводов, зимних автомобильных дорог общего пользования местного значения, а также реализации других нужд, которые могут оказаться существенными для обеспечения жизнедеятельности населения в районах Крайнего Севера и приравненных к ним местностях, могут устанавливаться сервитуты в соответствии с законодательством, если это не нарушает правовой режим ТТП, установленный настоящим положением.

#### **4. УСЛОВИЯ И ПОРЯДОК ОСУЩЕСТВЛЕНИЯ ХОЗЯЙСТВЕННОЙ ДЕЯТЕЛЬНОСТИ В ГРАНИЦАХ ТТП**

4.1. На ТТП вводится особый режим природопользования и охраны окружающей среды, в связи с чем ограничивается всякая хозяйственно-экономическая деятельность, не связанная с развитием традиционного природопользования и традиционного образа жизни коренных малочисленных народов Севера, проживающих на территории Эвенкийского муниципального района Красноярского края.

4.2. На ТТП запрещается всякая хозяйственная или иная деятельность, нарушающая правовой режим особо охраняемой территории.

Хозяйственная деятельность в границах ТТП, начатая до признания ее таковой, разрешается, если она не нарушает условий осуществления традиционного природопользования и только при наличии положительного заключения государственной и общественной экологической и этнологической экспертиз.

4.3. Собственники, владельцы и пользователи земельных участков, находящиеся на ТТП, принимают на себя обязательства по обеспечению режима особой охраны данной территории, установленного настоящим положением и законодательством РФ.

4.4. Режим ТТП в обязательном порядке учитывается при разработке планов и перспектив экономического и социального развития, территориальных комплексных схем, схем землеустройства и районной планировки, прокладке зимних автомобильных дорог общего пользования местного значения, а также при разработке лесоустроительной документации.

#### **5. ПРАВОВОЙ РЕЖИМ ТТП**

5.1. Любая хозяйственная, экономическая, предпринимательская деятельность, не связанная с осуществлением традиционного природопользования и ведением традиционного образа жизни коренных малочисленных народов Севера, в частности:

заготовка, переработка древесины;

геологическое изучение недр, разведка и добыча полезных ископаемых;

строительство, реконструкция, эксплуатация линейных объектов (дорог, трубопроводов, линий электропередачи и т.п.) и других коммуникаций, а также строительство, реконструкция, эксплуатация хозяйственных и жилых объектов, не связанные с функционированием ТТП;

деятельность, влекущая за собой нарушение почвенного покрова и геологических обнажений;

деятельность, влекущая за собой изменения гидрологического режима;

- может осуществляться в границах ТТП только при наличии одновременно следующих условий:

проведение научного исследования на предмет воздействия такой деятельности на исконную среду обитания, традиционные образ жизни, хозяйственную деятельность и промыслы коренных малочисленных народов Севера;

письменное согласие семейной (родовой) общины коренных малочисленных народов Севера "Таимба" (Кузница) (далее - община), в котором определены условия осуществления такой деятельности;

возмещение убытков, причиняемых коренным малочисленным народам Севера в результате нанесения ущерба исконной среде обитания коренных малочисленных народов Севера такой деятельностью;

заключение соглашения, содержащего комплекс мер компенсационного, восстановительного и предупредительного характера в целях минимизации ущерба, наносимого исконной среде обитания и традиционному образу жизни малочисленных народов в результате такой деятельности.

5.2. Контроль за соблюдением правового режима ТТП осуществляется общиной в соответствии с действующим законодательством.

5.3. Прекращение прав субъектов традиционного природопользования на пользование ТТП или ее частью (частями) происходит в случаях:

добровольного отказа субъекта традиционного природопользования от прав на пользование названными традиционными угодьями;

систематического (более двух раз) нарушения субъектом традиционного природопользования установленных настоящим Положением норм традиционного природопользования;

прекращения ведения субъектом традиционного природопользования традиционных видов природопользования;

прекращения существования субъекта традиционного природопользования.

Права субъектов традиционного природопользования на пользование ТТП или ее частью (частями) прекращаются по решению органа, предоставившего такие права, с уведомлением об этом субъекта традиционного природопользования.

5.4. Изъятие земельных участков и других обособленных природных объектов, находящихся в пределах границ ТТП, для государственных или муниципальных нужд, возмещение убытков, причиненных таким изъятием, осуществляется в порядке, установленном действующим законодательством.

## **6. ПОРЯДОК УПРАВЛЕНИЯ ТТП**

6.1. Община решает все вопросы, связанные с функционированием ТТП, за исключением вопросов, отнесенных к компетенции органов государственной власти или органов местного самоуправления в соответствии с действующим законодательством, в частности:

- обеспечивает реализацию целей и задач образования ТТП;

- рассматривает и решает вопросы подготовки и проведения, обеспечивает реализацию мероприятий, связанных с функционированием ТТП;

- разрабатывает текущие и перспективные планы функционирования ТТП;

- регулярно информирует органы государственной власти Красноярского края, органы местного самоуправления Эвенкийского муниципального района, общины коренных малочисленных народов Севера и общественные организации коренных малочисленных народов Севера о своей работе и принятых решениях, о различных аспектах состояния ТТП;

- выходит с предложениями в органы государственной власти Красноярского края, органы местного самоуправления Эвенкийского муниципального района, общины коренных малочисленных народов Севера, в общественные организации коренных малочисленных народов Севера;

- ведет учет граждан осуществляющих традиционный образ жизни, традиционные хозяйственную деятельность и промыслы коренных малочисленных народов Севера в границах ТТП;

- утверждает планы, отчеты, иную документацию, связанную с функционированием ТТП.

6.2. Председатель Совета общины без доверенности действует от имени общины.

6.3. Финансирование расходов, связанных с функционированием ТТП, может осуществляться за счет средств граждан, ведущих традиционный образ жизни, осуществляющих традиционную хозяйственную деятельность и промыслы на ТТП, общин коренных малочисленных народов Севера, осуществляющих традиционную хозяйственную деятельность и промыслы на ТТП, иных физических и юридических лиц.

## **7. ОБЩАЯ ПЛОЩАДЬ И ГРАНИЦЫ ТТП**

7.1. ТТП площадью 620785,4 (шестьсот двадцать тысяч семьсот восемьдесят пять целых четыре десятых) га, расположенная в Ошаровском участковом лесничестве КГБУ "Байкитское лесничество" Эвенкийского муниципального района Красноярского края.

7.2. Описание границ ТТП:

северная: от координаты в точке N 80, расположенной на северной границе квартала N 541 Байкитского лесничества, Ошаровского участкового лесничества, граница проходит в юго-восточном направлении по восточной границе квартала N 541 Байкитского лесничества, Ошаровского участкового лесничества, вверх по течению р. Шушук, р. Рылгокта, через координаты в точках N 80 - 159, затем по северной границе квартала N 562 Байкитского лесничества, Ошаровского участкового лесничества, вверх по течению р. Шушук, пересекая р. Верх. Хаикта, через координаты в точках N 160 - 199, далее по северной границе квартала N 565 Байкитского лесничества, Ошаровского участкового лесничества, вверх по течению р. Шушук, через координаты в точках N 200 - 241, затем по северной границе квартала N 567 Байкитского лесничества, Ошаровского участкового лесничества, вверх по течению р. Шушук, через координаты в точках N 241 - 279 до координаты в точке N 280, далее по северной границе квартала N 591 Байкитского лесничества, Ошаровского участкового лесничества, через координаты N 280 - 293 до северной границы квартала N 593 Байкитского лесничества, Ошаровского участкового лесничества, затем граница проходит по северной границе квартала N 593 Байкитского лесничества, Ошаровского участкового лесничества, через координаты в точках N 294 - 313, доходит до координаты в точке N 314, расположенной на северной границе квартала N 593 Байкитского лесничества, Ошаровского участкового лесничества;

восточная: от координаты в точке N 314, расположенной на северной границе квартала N 593 Байкитского лесничества, Ошаровского участкового лесничества, граница проходит в южном направлении по восточной границе квартала N 593 Байкитского лесничества, Ошаровского участкового лесничества, через координаты в точках N 315 - 329, далее по восточной границе квартала N 594 Байкитского лесничества, Ошаровского участкового лесничества, вниз по течению р. Прав. Дулиσμα, через координаты в точках N 329 - 343 до устья р. Прав. Дулиσμα, затем вниз по течению р. Дулиσμα, через координаты в точке N 344 - 369, далее граница проходит по восточной границе квартала N 623 Байкитского лесничества, Ошаровского участкового лесничества, вниз по течению р. Чавида, через координаты в точках N 369 - 407, далее по южной границе квартала N 623 Байкитского лесничества, Ошаровского участкового лесничества, через координаты в точках N 408 - 411 до истока р. Делингнэ, далее вниз по течению левого безымянного притока р. Делингнэ, через координаты в точках N 412 -

414, до места впадения в р. Делингнэ, затем вниз по течению р. Делингнэ, через координаты в точках N 415 - 419, до устья р. Делингнэ (место впадения в р. Подкаменная Тунгуска), далее граница пересекает р. Подкаменная Тунгуска, через координаты в точках N 419 - 420, затем идет вниз по течению р. Подкаменная Тунгуска, через координаты в точках N 420 - 454 до восточной границы квартала N 622 Байкитского лесничества, Ошаровского участкового лесничества, далее по восточной границе квартала N 622 Байкитского лесничества, Ошаровского участкового лесничества, вниз по течению р. Подкаменная Тунгуска, через координаты в точках N 455 - 485, далее граница пересекает р. Подкаменная Тунгуска через координату в точке N 485, расположенную на восточной границе квартала N 622 Байкитского лесничества, Ошаровского участкового лесничества, затем граница проходит по восточным сторонам кварталов N 189 и N 248 Байкитского лесничества, Ошаровского участкового лесничества, через координаты N 485 - 486, далее по северной и восточной границе квартала N 694 Байкитского лесничества, Ошаровского участкового лесничества, вверх по течению р. Ертыкан, через координаты в точках N 486 - 514, затем по северной границе квартала N 393 Байкитского лесничества, Ошаровского участкового лесничества, через координаты в точках N 514 - 515, далее по северной, восточной и южной границам квартала N 694 Байкитского лесничества, Ошаровского участкового лесничества, через координаты в точках N 515 - 527, затем по восточным границам кварталов N 456 и N 518 Байкитского лесничества, Ошаровского участкового лесничества, через координаты в точках N 527 - 528, далее граница проходит по восточной границе квартала N 694 Байкитского лесничества, Ошаровского участкового лесничества, пересекая р. Лев. Юдукон, вверх по течению правого безымянного притока р. Лев. Юдукон, через координаты в точках N 528 - 542, доходит до координаты в точке N 543, расположенной на юго-восточном углу квартала N 694 Байкитского лесничества, Ошаровского участкового лесничества;

южная: от координаты в точке N 543, расположенной на юго-восточном углу квартала N 694 Байкитского лесничества, Ошаровского участкового лесничества, граница проходит в западном направлении по южной и западной границе квартала N 694 Байкитского лесничества, Ошаровского участкового лесничества, через координаты в точках N 543 - 564, далее проходит по восточной границе квартала N 515 Байкитского лесничества, Ошаровского участкового лесничества, через координаты в точках N 564 - 565, затем по южным границам кварталов N 515 - 509 Байкитского лесничества, Ошаровского участкового лесничества, через координаты в точках N 565 - 568, далее граница проходит по восточным границам кварталов N 571, N 623, N 675, N 725 Байкитского лесничества, Ошаровского участкового лесничества, пересекая правый безымянный приток р. Тарыдак, через координаты в точках N 569 - 570, затем по южным границам кварталов N 725 - 724 Байкитского лесничества, Ошаровского участкового лесничества, через координаты в точках N 570 - 572, далее по восточной и южной сторонам квартала N 771 Байкитского лесничества, Ошаровского участкового лесничества, через координаты в точках N 572 - 573, далее, пересекая р. Тарыдак, доходит до юго-западного угла квартала N 771 Байкитского лесничества, Ошаровского участкового лесничества, затем граница проходит по восточным границам кварталов N 770, N 817, N 862, N 906 Байкитского лесничества, Ошаровского участкового лесничества, через координаты в точках N 574 - 578, далее по южной границе квартала N 906 Байкитского лесничества, Ошаровского участкового лесничества, затем по восточным границам кварталов N 905 и N 945 Байкитского лесничества, Ошаровского участкового лесничества, через координаты в точках N 579 - 582, далее по южной границе квартала N 945 Байкитского лесничества, Ошаровского участкового лесничества, через координаты в точках N 582 - 584, доходит до координаты в точке N 585, расположенной в юго-западном углу квартала N 945 Байкитского лесничества, Ошаровского участкового лесничества;

западная: от координаты в точке N 585, расположенной в юго-западном углу квартала N 945 Байкитского лесничества, Ошаровского участкового лесничества, граница проходит в северном направлении по западной границе квартала N 945 Байкитского лесничества, Ошаровского участкового лесничества, вниз по течению р. Мал. Немба, через координаты в

точках N 585 - 594, затем по южным границам кварталов N 904 - 902, через координаты в точках N 594 - 597, далее по западной границе квартала N 902 Байкитского лесничества, Ошаровского участкового лесничества, через координаты в точках N 597 - 598, затем по южной границе квартала N 856 Байкитского лесничества, Ошаровского участкового лесничества, пересекая правый безымянный приток р. Гонда, через координаты в точках N 598 - 599, далее граница проходит по западным границам кварталов N 856, N 811 Байкитского лесничества, Ошаровского участкового лесничества, пересекая правый безымянный приток р. Гонда и левый безымянный приток р. Хоркич, через координаты в точках N 599 - 601, затем по южной и западной границе квартала N 763 Байкитского лесничества, Ошаровского участкового лесничества, вниз по течению р. Хоркич, через координаты в точках N 601 - 611, далее по западным границам кварталов N 714, N 663 Байкитского лесничества, Ошаровского участкового лесничества, вниз по течению р. Хоркич, через координаты в точках N 611 - 646, затем по южной границе квартала N 609 Байкитского лесничества, Ошаровского участкового лесничества, пересекая р. Хоркич, через координаты в точках N 646 - 647, далее по западной границе квартала N 609 Байкитского лесничества, Ошаровского участкового лесничества, вниз по течению р. Тайгикун, через координаты в точках N 647 - 684, затем по западным границам кварталов N 556 и N 492 Байкитского лесничества, Ошаровского участкового лесничества, вниз по течению р. Тайгикун, через координаты в точках N 684 - 716, далее по северным границам кварталов N 492 - 494 Байкитского лесничества, Ошаровского участкового лесничества, через координаты в точках N 716 - 717, затем пересекает квартал N 494 Байкитского лесничества, Ошаровского участкового лесничества, вверх по течению р. Аваян, через координаты в точках N 717 - 722 до координаты в точке N 723, расположенной в квартале N 495 Байкитского лесничества, Ошаровского участкового лесничества, далее пересекает по прямым линиям квартал N 495 Байкитского лесничества, Ошаровского участкового лесничества, через координаты в точках N 723 - 724, затем проходит по западным границам кварталов N 431, N 368, пересекая правый безымянный приток р. Тайгикун, через координаты в точках N 724 - 726, далее по северной границе квартала N 368 Байкитского лесничества, Ошаровского участкового лесничества, через координаты в точках N 726 - 727, затем по западным границам кварталов N 305, N 226 - 227, пересекая левые безымянные притоки р. Немба, через координаты в точках N 727 - 729, далее по западной границе квартала N 616 Байкитского лесничества, Ошаровского участкового лесничества, пересекает р. Подкаменная Тунгуска, через координаты в точках N 729 - 730, затем по западной границе квартала N 616 Байкитского лесничества, Ошаровского участкового лесничества, вверх по течению р. Таимба, через координаты в точках N 730 - 774 до западной границы квартала N 615 Байкитского лесничества, Ошаровского участкового лесничества, далее по западной границе квартала N 615 Байкитского лесничества, Ошаровского участкового лесничества, вверх по течению р. Таимба, проходит через устье р. Гуявун, через координаты в точках N 775 - 797, затем по западной границе квартала N 586 Байкитского лесничества, Ошаровского участкового лесничества, вверх по течению р. Таимба, проходит через устье р. Лев. Дягдакагли, а также через устье р. Илани, через координаты в точках N 797 - 843 до северной границе квартала N 586 Байкитского лесничества, Ошаровского участкового лесничества, далее по северной границе квартала N 586 Байкитского лесничества, Ошаровского участкового лесничества, вверх по течению р. Таимба, проходит через устье р. Чирикэ, через координаты в точках N 844 - 867, N 1, затем граница пересекает квартал N 587 Байкитского лесничества, Ошаровского участкового лесничества, через координаты в точках N 1 - 5 до западной границы квартала N 588 Байкитского лесничества, Ошаровского участкового лесничества, далее пересекает квартал N 588 Байкитского лесничества, Ошаровского участкового лесничества, через координаты в точках N 8 - 9, затем пересекает квартал N 564 Байкитского лесничества, Ошаровского участкового лесничества, пересекает левые безымянные притоки р. Лев. Таимба, через координаты в точках N 9 - 14, далее пересекает квартал N 561 Байкитского лесничества, Ошаровского участкового лесничества, пересекая р. Лев. Таимба и ее приток, через N 14 - 16, затем по южной границе квартала N 561 Байкитского лесничества, Ошаровского участкового

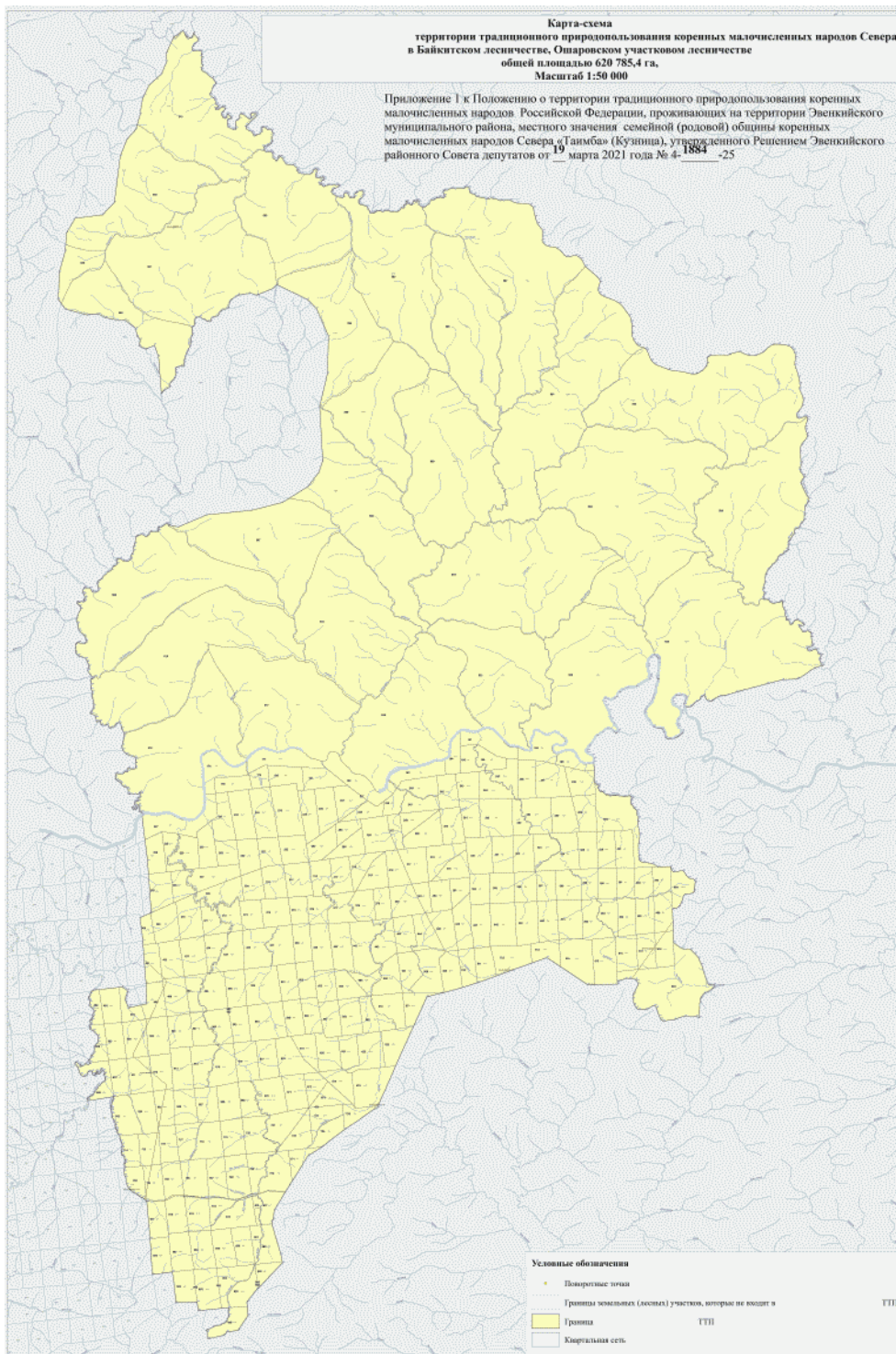
лесничества, вниз по течению р. Мурумэ, через координаты в точках N 16 - 29, далее по восточной границе квартала N 560 Байкитского лесничества, Ошаровского участкового лесничества, вниз по течению р. Мурумэ до места впадения в р. Прав. Таимба и вниз по течению р. Прав. Таимба, через координаты в точках N 29 - 47, затем пересекает квартал N 560 Байкитского лесничества, Ошаровского участкового лесничества, пересекая р. Прав. Таимба, через координаты в точках N 47 - 50, далее вверх по течению р. Прав. Таимба, через координаты в точках N 50 - 59 до восточной границы квартала N 559 Байкитского лесничества, Ошаровского участкового лесничества, затем пересекает квартал N 559 Байкитского лесничества, Ошаровского участкового лесничества, через координаты в точках N 60 - 62 до южной границы квартала N 540 Байкитского лесничества, Ошаровского участкового лесничества, далее пересекает квартал N 540 Байкитского лесничества, Ошаровского участкового лесничества, через координаты в точках N 63 - 69 до западной границы квартала N 541 Байкитского лесничества, Ошаровского участкового лесничества, затем граница пересекает квартал N 541 Байкитского лесничества, Ошаровского участкового лесничества, и р. Тычаны, через координаты в точках N 70 - 76, далее пересекает квартал N 505 Байкитского лесничества, Ошаровского участкового лесничества, и р. Тычаны, через координаты в точках N 76 - 79, доходит до координаты в точке N 80 расположенной на северной границе квартала N 541 Байкитского лесничества, Ошаровского участкового лесничества (исходной северной точки).

7.3. Карта-схема ТТП представлена в приложении 1 к настоящему Положению.

7.4. Реестр координат поворотных точек границ ТТП представлен в приложении 2 к настоящему Положению.

Приложение 1  
к Положению  
о территории традиционного  
природопользования коренных  
малочисленных народов  
Российской Федерации,  
проживающих на территории  
Эвенкийского муниципального  
района, местного значения  
семейной (родовой) общины  
коренных малочисленных народов  
Севера "Таимба" (Кузница),  
утвержденного  
Решением  
Эвенкийского районного  
Совета депутатов  
от 19 марта 2021 г. N 4-1884-25

**КАРТА-СХЕМА  
ТЕРРИТОРИИ ТРАДИЦИОННОГО ПРИРОДОПОЛЬЗОВАНИЯ КОРЕННЫХ  
МАЛОЧИСЛЕННЫХ НАРОДОВ СЕВЕРА В БАЙКИТСКОМ ЛЕСНИЧЕСТВЕ,  
ОШАРОВСКОМ УЧАСТКОВОМ ЛЕСНИЧЕСТВЕ ОБЩЕЙ ПЛОЩАДЬЮ  
620785,4 ГА, МАСШТАБ 1:50000**



Приложение 2  
к Положению  
о территории традиционного  
природопользования коренных  
малочисленных народов  
Российской Федерации,  
проживающих на территории



Эвенкийского муниципального  
района, местного значения  
семейной (родовой) общины  
коренных малочисленных народов  
Севера "Таимба" (Кузница),  
утвержденного  
Решением  
Эвенкийского районного  
Совета депутатов  
от 19 марта 2021 г. N 4-1884-25

**РЕЕСТР КООРДИНАТ ПОВОРОТНЫХ ТОЧЕК ГРАНИЦ ТЕРРИТОРИИ  
ТРАДИЦИОННОГО ПРИРОДОПОЛЬЗОВАНИЯ КМНС В БАЙКИТСКОМ  
ЛЕСНИЧЕСТВЕ, ОШАРОВСКОМ УЧАСТКОВОМ ЛЕСНИЧЕСТВЕ  
(ГЕОДЕЗИЧЕСКИЕ ДАННЫЕ)**

Не приводится

**ЭВЕНКИЙСКИЙ РАЙОННЫЙ СОВЕТ ДЕПУТАТОВ  
КРАСНОЯРСКОГО КРАЯ**

**РЕШЕНИЕ**  
**от 19 марта 2021 г. N 4-1885-25**

**ОБ ОБРАЗОВАНИИ ТЕРРИТОРИИ ТРАДИЦИОННОГО ПРИРОДОПОЛЬЗОВАНИЯ  
КОРЕННЫХ МАЛОЧИСЛЕННЫХ НАРОДОВ РОССИЙСКОЙ ФЕДЕРАЦИИ,  
ПРОЖИВАЮЩИХ НА ТЕРРИТОРИИ ЭВЕНКИЙСКОГО МУНИЦИПАЛЬНОГО  
РАЙОНА, МЕСТНОГО ЗНАЧЕНИЯ СЕМЕЙНОЙ (РОДОВОЙ) ОБЩИНЫ  
КОРЕННЫХ МАЛОЧИСЛЕННЫХ НАРОДОВ СЕВЕРА "МАДРА" (ЧУТКАЯ)**

На основании заявления об образовании территории традиционного природопользования коренных малочисленных народов Севера, проживающих на территории Эвенкийского муниципального района Красноярского края, местного значения семейной (родовой) общины коренных малочисленных народов Севера "Мадра" (Чуткая), в соответствии с Положением о порядке образования территорий традиционного природопользования коренных малочисленных народов Российской Федерации, проживающих на территории Эвенкийского муниципального района, местного значения и перечня документов, необходимых для принятия решения об образовании территорий традиционного природопользования коренных малочисленных народов Российской Федерации, проживающих на территории Эвенкийского муниципального района, местного значения, утвержденным Решением Эвенкийского районного Совета депутатов от 18 декабря 2020 года N 4-1866-23, учитывая рекомендации комиссии по подготовке предложений об образовании территорий традиционного природопользования коренных малочисленных народов Российской Федерации, проживающих на территории Эвенкийского муниципального района, местного значения, на основании статьи 16 Устава Эвенкийского муниципального района, Эвенкийский районный Совет депутатов решил:

1. Образовать территорию традиционного природопользования коренных малочисленных народов Российской Федерации, проживающих на территории Эвенкийского муниципального района, местного значения семейной (родовой) общины коренных малочисленных народов Севера "Мадра" (Чуткая).

2. Утвердить Положение о территории традиционного природопользования коренных малочисленных народов Российской Федерации, проживающих на территории Эвенкийского муниципального района, местного значения семейной (родовой) общины коренных малочисленных народов Севера "Мадра" (Чуткая) согласно приложению к настоящему Решению.

3. Поручить Председателю Эвенкийского районного Совета депутатов Карамзину В.И. уведомить семейную (родовую) общину коренных малочисленных народов Севера "Мадра" (Чуткая) об образовании территории традиционного природопользования коренных малочисленных народов Российской Федерации, проживающих на территории Эвенкийского муниципального района, местного значения семейной (родовой) общины коренных малочисленных народов Севера "Мадра" (Чуткая) способом, указанным в заявлении в течение 10 рабочих дней со дня вступления в силу настоящего Решения.

4. Настоящее Решение вступает в силу после его официального опубликования в газете "Эвенкийская жизнь".

Председатель  
Эвенкийского районного  
Совета депутатов  
В.И.КАРАМЗИН

Приложение  
к Решению  
Эвенкийского районного  
Совета депутатов  
от 19 марта 2021 г. N 4-1885-25

**ПОЛОЖЕНИЕ  
О ТЕРРИТОРИИ ТРАДИЦИОННОГО ПРИРОДОПОЛЬЗОВАНИЯ КОРЕННЫХ  
МАЛОЧИСЛЕННЫХ НАРОДОВ РОССИЙСКОЙ ФЕДЕРАЦИИ, ПРОЖИВАЮЩИХ  
НА ТЕРРИТОРИИ ЭВЕНКИЙСКОГО МУНИЦИПАЛЬНОГО РАЙОНА, МЕСТНОГО  
ЗНАЧЕНИЯ СЕМЕЙНОЙ (РОДОВОЙ) ОБЩИНЫ КОРЕННЫХ МАЛОЧИСЛЕННЫХ  
НАРОДОВ СЕВЕРА "МАДРА" (ЧУТКАЯ)**

**1. ОБЩИЕ ПОЛОЖЕНИЯ**

1.1. Положение о территории традиционного природопользования коренных малочисленных народов Российской Федерации, проживающих на территории Эвенкийского муниципального района, местного значения семейной (родовой) общины коренных малочисленных народов Севера "Мадра" (Чуткая) (далее - Положение) разработано в соответствии с действующим законодательством, в т.ч.:

Конституцией Российской Федерации;

Федеральным законом от 30.04.1999 N 82-ФЗ "О гарантиях прав коренных малочисленных народов Российской Федерации";

Федеральным законом от 07.05.2001 N 49-ФЗ "О территориях традиционного природопользования коренных малочисленных народов Севера, Сибири и Дальнего Востока Российской Федерации";

Федеральным законом от 20.07.2000 N 104-ФЗ "Об общих принципах организации общин коренных малочисленных народов Севера, Сибири и Дальнего Востока Российской Федерации";

Лесным кодексом Российской Федерации;

Земельным кодексом Российской Федерации;

Перечнем мест традиционного проживания и традиционной хозяйственной деятельности коренных малочисленных народов Российской Федерации, утвержденным Распоряжением Правительства РФ от 08.05.2009 N 631-р;

Перечнем видов традиционной хозяйственной деятельности коренных малочисленных народов Российской Федерации, утвержденным распоряжением Правительства РФ от 08.05.2009 N 631-р;

Законом Красноярского края от 01.07.2003 N 7-1215 "Основы правовых гарантий коренных малочисленных народов Севера Красноярского края";

Законом Красноярского края от 25.11.2010 N 11-5343 "О защите исконной среды обитания и традиционного образа жизни коренных малочисленных народов Красноярского края";

Положением о порядке образования территорий традиционного природопользования коренных малочисленных народов Российской Федерации, проживающих на территории Эвенкийского муниципального района, местного значения и перечня документов, необходимых для принятия решения об образовании территорий традиционного природопользования коренных малочисленных народов Российской Федерации, проживающих на территории Эвенкийского муниципального района, местного значения, утвержденным Решением Эвенкийского районного Совета депутатов от 18 декабря 2020 года N 4-1866-23.

1.2. Настоящее Положение регулирует отношения в области образования, охраны и использования территории традиционного природопользования для ведения на этой территории традиционного природопользования и традиционного образа жизни семейной родовой общиной малочисленных народов Севера "Мадра" (Чуткая) (далее - ТТП).

## **2. ОСНОВНЫЕ ЗАДАЧИ ОБРАЗОВАНИЯ И ПРИНЦИПЫ ФОРМИРОВАНИЯ ТТП**

2.1. Основными задачами образования ТТП являются:

- сохранение и защита исконной среды обитания и традиционного образа жизни, видов хозяйственной деятельности и промыслов коренных малочисленных народов Севера;
- обеспечение устойчивого развития коренных малочисленных народов Севера;
- сохранение и развитие самобытной культуры коренных малочисленных народов Севера;
- сохранение в границах ТТП биологического разнообразия.

2.2. ТТП формируется на основе следующих принципов:

- обеспечение прав коренных малочисленных народов Севера в соответствии с действующим законодательством;

- признание значения земли, других природных ресурсов, включая биологические, и благополучия окружающей природной среды как основы традиционного образа жизни и традиционной хозяйственной деятельности коренных малочисленных народов Севера;

- рациональное использование земель и других природных ресурсов в границах ТТП;

- необходимость участия уполномоченных представителей и объединений коренных малочисленных народов Севера в принятии решений по вопросам, затрагивающим их права и интересы;

- необходимость оценки культурных, экологических и социальных последствий предлагаемых к реализации проектов и работ в границах ТТП;

- соблюдение баланса интересов коренных малочисленных народов Севера и хозяйствующих субъектов, планирующих и осуществляющих предпринимательскую деятельность в границах ТТП.

## **3. ИСПОЛЬЗОВАНИЕ ПРИРОДНЫХ РЕСУРСОВ НАХОДЯЩИХСЯ НА ТТП**

3.1. Использование природных ресурсов, находящихся на ТТП, для обеспечения ведения традиционного образа жизни осуществляется лицами, относящимися к коренным малочисленным народам Севера, и общинами коренных малочисленных народов Севера в соответствии с действующим законодательством, а также обычаями коренных малочисленных народов Севера.

Лица, не относящиеся к коренным малочисленным народам Севера, но постоянно проживающие на ТТП, пользуются природными ресурсами для личных нужд, если это не нарушает правовой режим ТТП.

3.2. Лица, относящиеся к коренным малочисленным народам, и общины коренных малочисленных народов вправе безвозмездно пользоваться общераспространенными полезными ископаемыми, находящимися на территориях традиционного природопользования, для личных нужд.

3.3. Пользование участками лесного фонда на ТТП осуществляется в соответствии с действующим законодательством.

3.4. Пользование водными объектами, объектами животного мира и общераспространенными полезными ископаемыми, находящимися в пределах ТТП, для собственных нужд осуществляется субъектами традиционного природопользования безвозмездно в соответствии с положениями законодательства Российской Федерации.

3.5. Пользование природными ресурсами, находящимися на ТТП, гражданами и юридическими лицами для осуществления предпринимательской деятельности допускается, если указанная деятельность не нарушает правовой режим ТТП, установленный настоящим положением.

3.6. На земельных участках, находящихся в пределах границ ТТП, для обеспечения кочевки оленей, водопоя животных, проходов, проездов, водоснабжения, прокладки и эксплуатации линий электропередачи, связи и трубопроводов, зимних автомобильных дорог общего пользования местного значения, а также реализации других нужд, которые могут оказаться существенными для обеспечения жизнедеятельности населения в районах Крайнего Севера и приравненных к ним местностях, могут устанавливаться сервитуты в соответствии с законодательством, если это не нарушает правовой режим ТТП, установленный настоящим положением.

#### **4. УСЛОВИЯ И ПОРЯДОК ОСУЩЕСТВЛЕНИЯ ХОЗЯЙСТВЕННОЙ ДЕЯТЕЛЬНОСТИ В ГРАНИЦАХ ТТП**

4.1. На ТТП вводится особый режим природопользования и охраны окружающей среды, в связи с чем ограничивается всякая хозяйственно-экономическая деятельность, не связанная с развитием традиционного природопользования и традиционного образа жизни коренных малочисленных народов Севера, проживающих на территории Эвенкийского муниципального района Красноярского края.

4.2. На ТТП запрещается всякая хозяйственная или иная деятельность, нарушающая правовой режим особо охраняемой территории.

Хозяйственная деятельность в границах ТТП, начатая до признания ее таковой, разрешается, если она не нарушает условий осуществления традиционного природопользования и только при наличии положительного заключения государственной и общественной экологической и этнологической экспертиз.

4.3. Собственники, владельцы и пользователи земельных участков, находящиеся на ТТП, принимают на себя обязательства по обеспечению режима особой охраны данной территории, установленного настоящим положением и законодательством РФ.

4.4. Режим ТТП в обязательном порядке учитывается при разработке планов и перспектив экономического и социального развития, территориальных комплексных схем, схем землеустройства и районной планировки, прокладке зимних автомобильных дорог общего пользования местного значения, а также разработке лесоустроительной документации.

#### **5. ПРАВОВОЙ РЕЖИМ ТТП**

5.1. Любая хозяйственная, экономическая, предпринимательская деятельность, не связанная с осуществлением традиционного природопользования и ведением традиционного образа жизни коренных малочисленных народов Севера, в частности:

заготовка, переработка древесины;

геологическое изучение недр, разведка и добыча полезных ископаемых;

строительство, реконструкция, эксплуатация линейных объектов (дорог, трубопроводов, линий электропередачи и т.п.) и других коммуникаций, а также строительство, реконструкция, эксплуатация хозяйственных и жилых объектов, не связанные с функционированием ТТП;

деятельность, влекущая за собой нарушение почвенного покрова и геологических обнажений;

деятельность, влекущая за собой изменения гидрологического режима;

- может осуществляться в границах ТТП только при наличии одновременно следующих условий:

проведение научного исследования на предмет воздействия такой деятельности на исконную среду обитания, традиционные образ жизни, хозяйственную деятельность и промыслы коренных малочисленных народов Севера;

письменное согласие семейной родовой общиной малочисленных народов Севера "Мадра" (Чуткая) (далее - община), в котором определены условия осуществления такой деятельности;

возмещение убытков, причиняемых коренным малочисленным народам Севера в результате нанесения ущерба исконной среде обитания коренных малочисленных народов Севера такой деятельностью;

заключение соглашения, содержащего комплекс мер компенсационного, восстановительного и предупредительного характера в целях минимизации ущерба, наносимого исконной среде обитания и традиционному образу жизни малочисленных народов в результате такой деятельности.

5.2. Контроль за соблюдением правового режима ТТП осуществляется общиной в соответствии с действующим законодательством.

5.3. Прекращение прав субъектов традиционного природопользования на пользование ТТП или ее частью (частями) происходит в случаях:

добровольного отказа субъекта традиционного природопользования от прав на пользование;

систематического (более двух раз) нарушения субъектом традиционного природопользования установленных настоящим Положением норм традиционного природопользования;

прекращения ведения субъектом традиционного природопользования традиционных видов природопользования;

прекращения существования субъекта традиционного природопользования.

Права субъектов традиционного природопользования на пользование ТТП или ее частью (частями) прекращаются по решению органа, предоставившего такие права, с уведомлением об этом субъекта традиционного природопользования.

5.4. Изъятие земельных участков и других обособленных природных объектов, находящихся в пределах границ ТТП, для государственных или муниципальных нужд, возмещение убытков, причиненных таким изъятием, осуществляется в порядке, установленном действующим законодательством.

## **6. ПОРЯДОК УПРАВЛЕНИЯ ТТП**

6.1. Община решает все вопросы, связанные с функционированием ТТП, за исключением вопросов, отнесенных к компетенции органов государственной власти или органов местного самоуправления в соответствии с действующим законодательством, в частности:

- обеспечивает реализацию целей и задач образования ТТП;

- рассматривает и решает вопросы подготовки и проведения, обеспечивает реализацию мероприятий, связанных с функционированием ТТП;

- разрабатывает текущие и перспективные планы функционирования ТТП;

- регулярно информирует органы государственной власти Красноярского края, органы местного самоуправления Эвенкийского муниципального района, общины коренных малочисленных народов Севера и общественные организации коренных малочисленных народов Севера о своей работе и принятых решениях, о различных аспектах состояния ТТП;

- выходит с предложениями в органы государственной власти Красноярского края, органы местного самоуправления Эвенкийского муниципального района, общины коренных малочисленных народов Севера, в общественные организации коренных малочисленных народов Севера;

- ведет учет граждан осуществляющих традиционный образ жизни, традиционные хозяйственную деятельность и промыслы коренных малочисленных народов Севера в границах ТТП;

- утверждает планы, отчеты, иную документацию, связанную с функционированием ТТП.

6.2. Председатель совета Общины без доверенности действует от имени общины.

6.3. Финансирование расходов, связанных с функционированием ТТП, может осуществляться за счет средств граждан, ведущих традиционный образ жизни, осуществляющих традиционную хозяйственную деятельность и промыслы на ТТП, общин коренных малочисленных народов Севера, осуществляющих традиционную хозяйственную деятельность и промыслы на ТТП, иных физических и юридических лиц.

## **7. ОБЩАЯ ПЛОЩАДЬ И ГРАНИЦЫ ТТП**

7.1. ТТП площадью 1029450,8 (один миллион двадцать девять тысяч четыреста пятьдесят целых восемь десятых) га, расположенная в Ошаровском и Байкитском участковом лесничестве КГБУ "Байкитское лесничество" Эвенкийского муниципального района Красноярского края.

7.2. Описание границ ТТП:

северная: от координаты в точке N 900, расположенной на северной границе квартала N 523 Байкитского лесничества Байкитского участкового лесничества, граница проходит в юго-восточном направлении пересекая квартал N 523 Байкитского лесничества Байкитского участкового лесничества, через координаты в точках N 900 - 905, затем по северной границе квартала N 543 Байкитского лесничества Байкитского участкового лесничества, вниз по течению безымянного притока р. Гондок, через координаты в точках N 905 - 911, далее проходит по западной границе квартала N 524 Байкитского лесничества Байкитского участкового лесничества, через координаты в точках N 911 - 912, затем граница пересекает квартал N 524, 543, 571, 544, 545, 2552 Байкитского лесничества Байкитского участкового лесничества, через координаты в точках N 912 - 940, доходя до южной границы квартала N 527 Байкитского лесничества Байкитского участкового лесничества, далее пересекает квартал N 527 Байкитского лесничества Байкитского участкового лесничества, и р. Урумкум, затем граница пересекает квартал N 2523, 527 Байкитского лесничества Байкитского участкового лесничества, через координаты в точках N 941 - 942, доходит до западной границы квартала N 2524 Байкитского лесничества Байкитского участкового лесничества, далее по северной границе квартала N 2524 Байкитского лесничества Байкитского участкового лесничества, через координату в точке N 943, затем пересекает квартал N 527, 511 Байкитского лесничества Байкитского участкового лесничества и реку Онгне, через координаты в точках N 943 - 957, доходя до западной границы квартала N 512 Байкитского лесничества Байкитского участкового лесничества, затем пересекает квартал N 510 Байкитского лесничества Байкитского участкового лесничества, вниз по течению р. Ирбэ, через координаты в точках N 956 - 962, далее по северной границе квартала N 512 Байкитского лесничества Байкитского участкового лесничества, вниз по течению р. Турама, через координаты в точках N 962 - 978, доходит до южной границы квартала N 492 Байкитского лесничества Байкитского участкового лесничества, затем граница проходит по западной и северной границе квартала N 492 Байкитского лесничества Байкитского участкового лесничества, вниз по течению р. Турума, через координаты в точках N 979 - 1003, далее пересекает данный квартал через координаты в точках N 1003 - 1012, доходя до западной границы квартала N 513 Байкитского лесничества Байкитского участкового лесничества, затем граница пересекает квартал N 513 Байкитского

лесничества Байкитского участкового лесничества, через координаты в точках N 1013 - 1021, далее проходит по западным границам кварталов N 514, 493 Байкитского лесничества Байкитского участкового лесничества, вниз по течению р. Подкаменная Тунгуска, через координаты в точках N 1021 - 1035, затем пересекает квартал N 493 Байкитского лесничества Байкитского участкового лесничества, через координаты в точках N 1035 - 1045, пересекает р. Дэтыкта доходя до северной границы квартала N 514 Байкитского лесничества Байкитского участкового лесничества, далее пересекает квартала N 514, 495 Байкитского лесничества Байкитского участкового лесничества, через координаты в точках N 1046 - 1053, затем по северной границе квартала N 515 Байкитского лесничества Байкитского участкового лесничества, вниз по течению р. Кукшидэкэн, через координаты в точках N 1053 - 1103, далее по западной границе квартала N 516 Байкитского лесничества Байкитского участкового лесничества, вниз по течению р. Кукшидэкэн, через координаты в точках N 1103 - 1110, доходя до южной границы квартала N 496 Байкитского лесничества Байкитского участкового лесничества, затем граница проходит по западной границе квартала N 496 Байкитского лесничества Байкитского участкового лесничества, вниз по течению р. Кукшидэкэн, через координаты в точках N 1111 - 1122, 1, далее граница пересекает данный квартал через координаты в точках N 1 - 5, доходит до координаты в точке N 6, расположенной на восточной границе квартала N 496 Байкитского лесничества Байкитского участкового лесничества;

восточная: от координаты в точке N 6, расположенной на восточной границе квартала N 496 Байкитского лесничества, Байкитского участкового лесничества, граница проходит в южном направлении, по восточным границам кварталов N 496, 516 Байкитского лесничества, Байкитского участкового лесничества, вверх по течению р. Танади, пересекая устье р. Аякта, через координаты в точках N 6 - 76, затем граница пересекает квартала N 535, 552 Байкитского лесничества, Ошаровского участкового лесничества, через координаты в точках N 76 - 94, далее по южной границе квартала N 552 Байкитского лесничества, Ошаровского участкового лесничества, пересекая р. Вингольда, через координаты в точках N 94 - 96, затем по восточной границе квартала N 2600 Байкитского лесничества, Байкитского участкового лесничества, через координаты в точках N 96 - 101, далее по южной границе данного квартала, вверх по течению р. Камо, через координаты в точках N 101 - 110, доходя до восточной границы квартала N 2599 Байкитского лесничества, Байкитского участкового лесничества, затем по южной границе квартала N 2599 Байкитского лесничества, Байкитского участкового лесничества, вверх по течению р. Камо, через координату в точке N 111, доходя до северной границы квартала N 2626 Байкитского лесничества, Байкитского участкового лесничества, далее по восточной границе квартала N 2626 Байкитского лесничества, Байкитского участкового лесничества, вверх по течению р. Камо, через координаты в точках N 112 - 115, доходя до северной границы квартала N 2653 Байкитского лесничества, Байкитского участкового лесничества, затем по восточной и южной границам квартала N 2653 Байкитского лесничества, Байкитского участкового лесничества, вверх по течению р. Камо, через координаты в точках N 116 - 127, далее по восточным границам кварталов N 2695, 2724 Байкитского лесничества, Байкитского участкового лесничества, вверх по течению р. Камо, через координаты в точках N 127 - 150, затем по южной границе квартала N 2724 Байкитского лесничества, Байкитского участкового лесничества, вверх по течению р. Камо, через координаты в точках N 151 - 164, пересекает устье р. Мадра, далее по восточной границе квартала N 2723 Байкитского лесничества, Байкитского участкового лесничества, вверх по течению р. Камо, пересекая устье р. Биракчан, через координаты в точках N 164 - 170, затем по северной границе квартала N 2754 Байкитского лесничества, Байкитского участкового лесничества, вверх по течению р. Камо, через координаты в точках N 170 - 171, далее по северной и восточной границе квартала N 2755 Байкитского лесничества, Байкитского участкового лесничества, вверх по течению р. Камо, через координаты в точках N 171 - 183, доходя до восточной границы квартала N 2783 Байкитского лесничества, Байкитского участкового лесничества, пересекает устье р. Верх. Мадра, затем по южной границе квартала N 2783 Байкитского лесничества, Байкитского участкового лесничества, вверх по течению р.



Камо, через координаты в точках N 184 - 192, далее по восточным границам кварталов N 2820,2853 Байкитского лесничества, Байкитского участкового лесничества, вверх по течению р. Камо, через координаты в точках N 192 - 204, затем по северной и восточной границе квартала N 2886 Байкитского лесничества, Байкитского участкового лесничества, пересекая устье р. Верх. Далгокта, вверх по течению р. Камо, через координаты в точках N 204 - 212, далее по южным границам кварталов N 2930, 2929, 2928 Байкитского лесничества, Байкитского участкового лесничества, пересекая устья р. Котокор, р. Бугарикта, вверх по течению р. Камо, через координаты в точках N 213 - 230, доходя до северной границы квартала N 2960 Байкитского лесничества, Байкитского участкового лесничества, затем по восточным границам кварталов N 2960 - 2961 Байкитского лесничества, Байкитского участкового лесничества, вверх по течению р. Камо через координаты в точках N 231 - 236, далее по южной границе квартала N 2961, Байкитского лесничества, Байкитского участкового лесничества, через координаты в точках N 236 - 237, затем пересекает квартала N 3012, 3011, 2959, 2924, 2923, 2921, 2919, 2918, 2880, 2879, 2878 Байкитского лесничества, Байкитского участкового лесничества, через координаты в точках N 237 - 256, далее по южной границе квартала N 2844 Байкитского лесничества, Байкитского участкового лесничества, через координаты в точках N 256 - 257, затем пересекает квартала N 2877, 2916 Байкитского лесничества, Байкитского участкового лесничества, через координаты в точках N 257 - 265, далее по северным границам кварталов N 2956, 3004, 3005, 3006, 3007, 3010 Байкитского лесничества, Байкитского участкового лесничества, вниз по течению р. Тохомо, через координаты в точках N 265 - 307, затем по восточным границам кварталов N 3010, 3058, 3098, 3136, 3168, 3199 Байкитского лесничества, Байкитского участкового лесничества, вверх по течению р. Камо, через координаты в точках N 307 - 363, доходя до северной границы квартала N 3239 Байкитского лесничества, Байкитского участкового лесничества, далее проходит по северной и восточной границам квартала N 3229 Байкитского лесничества, Байкитского участкового лесничества, пересекая устье р. Кривотанга, вверх по течению р. Камо, через координаты в точках N 364 - 388, доходя до северной границы квартала 3274 Байкитского лесничества, Байкитского участкового лесничества, затем по восточным границам кварталов N 3274, 3312, 3344, 3345, 3343, 3380 Байкитского лесничества, Байкитского участкового лесничества, пересекая устья р. Ядули, р. Онгнекон, вверх по течению р. Камо, через координаты в точках N 389 - 476, далее пересекает квартал N 3416 Байкитского лесничества, Байкитского участкового лесничества, через координаты в точках N 476 - 482, доходит до координаты в точке N 483 в квартале N 3416 Байкитского лесничества Байкитского участкового лесничества;

южная: от координаты в точке N 483 в квартале N 3416 Байкитского лесничества, Байкитского участкового лесничества, граница проходит в западном направлении по прямым линиям, пересекая квартала N 3416, 3451, 3414 Байкитского лесничества, Байкитского участкового лесничества, через координаты в точках N 483 - 488, далее проходит по южной границе квартала N 3377 Байкитского лесничества Байкитского участкового лесничества, через координаты в точках N 488 - 490, затем граница пересекает квартала N 3412, 3411, 3442 Байкитского лесничества, Байкитского участкового лесничества, через координаты в точках N 490 - 496, далее проходит по восточной границе квартала N 3441 Байкитского лесничества, Байкитского участкового лесничества, через координаты в точках N 496 - 498, затем пересекает квартала N 3441, 3439, 3410, 3370, 3371 Байкитского лесничества, Байкитского участкового лесничества, через координаты в точках N 498 - 509, далее граница пересекает квартал N 3334 Байкитского лесничества Байкитского участкового лесничества и р. Камо, доходя до южной границы квартала N 3300 Байкитского лесничества, Байкитского участкового лесничества, затем пересекает квартала N 3300, 3262 Байкитского лесничества, Байкитского участкового лесничества, через координаты в точках N 510 - 513, далее граница проходит по западной границе квартала N 3263 Байкитского лесничества, Байкитского участкового лесничества, пересекая приток р. Бурускон, через координаты в точках N 513 - 515, затем пересекает данный квартал через координаты в точках N 515 - 516, доходит до южной границы квартала N 3224 Байкитского лесничества, Байкитского участкового

лесничества, далее пересекает квартала N 3224, 3191, 3225 Байкитского лесничества, Байкитского участкового лесничества, через координаты в точках N 517 - 525, затем проходит по восточной границе квартала N 3225 Байкитского лесничества, Байкитского участкового лесничества, через координаты в точках N 525 - 526, далее пересекает квартала N 3192, 3162, 3126, 3125, 3087, 3086, 3051 Байкитского лесничества, Байкитского участкового лесничества, через координаты в точках N 526 - 538, доходит до западной границы квартала N 3050 Байкитского лесничества, Байкитского участкового лесничества, затем граница пересекает исток р. Талакан и квартал N 3050 Байкитского лесничества, Байкитского участкового лесничества, через координаты в точках N 539 - 540, далее проходит по северной границе данного квартала через координату в точке N 540, доходит до западной границы квартала N 3052 Байкитского лесничества, Байкитского участкового лесничества, затем проходит по западной границе квартала N 3052 Байкитского лесничества, Байкитского участкового лесничества, через координату в точке N 541, далее по северной границе квартала N 3052 Байкитского лесничества, Байкитского участкового лесничества, через координаты в точках N 541 - 542, затем граница проходит по северо-западной границе квартала N 2998 Байкитского лесничества, Байкитского участкового лесничества, вниз по течению р. Бугарик, через координаты в точках N 542 - 545, доходит до южной границы квартала N 2999 Байкитского лесничества, Байкитского участкового лесничества, далее по западной границе квартала N 2999 Байкитского лесничества, Байкитского участкового лесничества, вниз по течению р. Бугарик, через координаты в точках N 546 - 551, доходит до южной границы квартала N 2955 Байкитского лесничества, Байкитского участкового лесничества, затем по западной границе квартала N 2955 Байкитского лесничества, Байкитского участкового лесничества, вниз по течению р. Бугарик, через координаты в точках N 552 - 566, далее по южной границе квартала N 2915 Байкитского лесничества, Байкитского участкового лесничества, вверх по течению р. Тохомо, через координату в точке N 566, до восточной границы квартала N 2876 Байкитского лесничества, Байкитского участкового лесничества, затем по южным границам кварталов N 2876, 2875, 2874, 2872, 2912 Байкитского лесничества, Байкитского участкового лесничества, вверх по течению р. Тохомо, через координаты в точках N 567 - 597, далее граница проходит по южной границе квартала N 2911 Байкитского лесничества, Байкитского участкового лесничества, вверх по течению р. Тохомо, пересекая устье р. Талакан, через координаты в точках N 597 - 610, доходит до восточной границы квартала N 600 Байкитского лесничества, Байкитского участкового лесничества, затем проходит по южным границам кварталов N 600, 599, 598, 597 Байкитского лесничества, Байкитского участкового лесничества, вверх по течению р. Тохомо, через координаты в точках N 611 - 678, далее по южной границе квартала N 629 Байкитского лесничества, Байкитского участкового лесничества, вверх по течению р. Оморо (Моморка), через координаты в точках N 678 - 712, далее пересекает квартала N 629 - 628 Байкитского лесничества, Байкитского участкового лесничества, через координаты в точках N 712 - 725, затем по южной границе квартала N 626 Байкитского лесничества, Байкитского участкового лесничества, вверх по течению р. Тохомо, через координаты в точках N 725 - 735, далее пересекает квартала N 627, 640, 653 Байкитского лесничества, Байкитского участкового лесничества, через координаты в точках N 735 - 766, доходит до координаты в точке N 767, расположенной на западной границе квартала N 653 Байкитского лесничества, Байкитского участкового лесничества;

западная: от координаты в точке N 767, расположенной на западной границе квартала N 653 Байкитского лесничества, Байкитского участкового лесничества, граница проходит в северном направлении по западной границе квартала N 653 Байкитского лесничества, Байкитского участкового лесничества, через координаты в точках N 767 - 771, доходит до южной границы квартала N 625 Байкитского лесничества, Байкитского участкового лесничества, затем граница проходит по западной границе квартала N 625 Байкитского лесничества, Байкитского участкового лесничества, через координаты в точках N 772 - 793, далее по южной границе квартала N 624 Байкитского лесничества, Байкитского участкового лесничества, через координаты в точках N 794 - 796, затем по западной границе данного

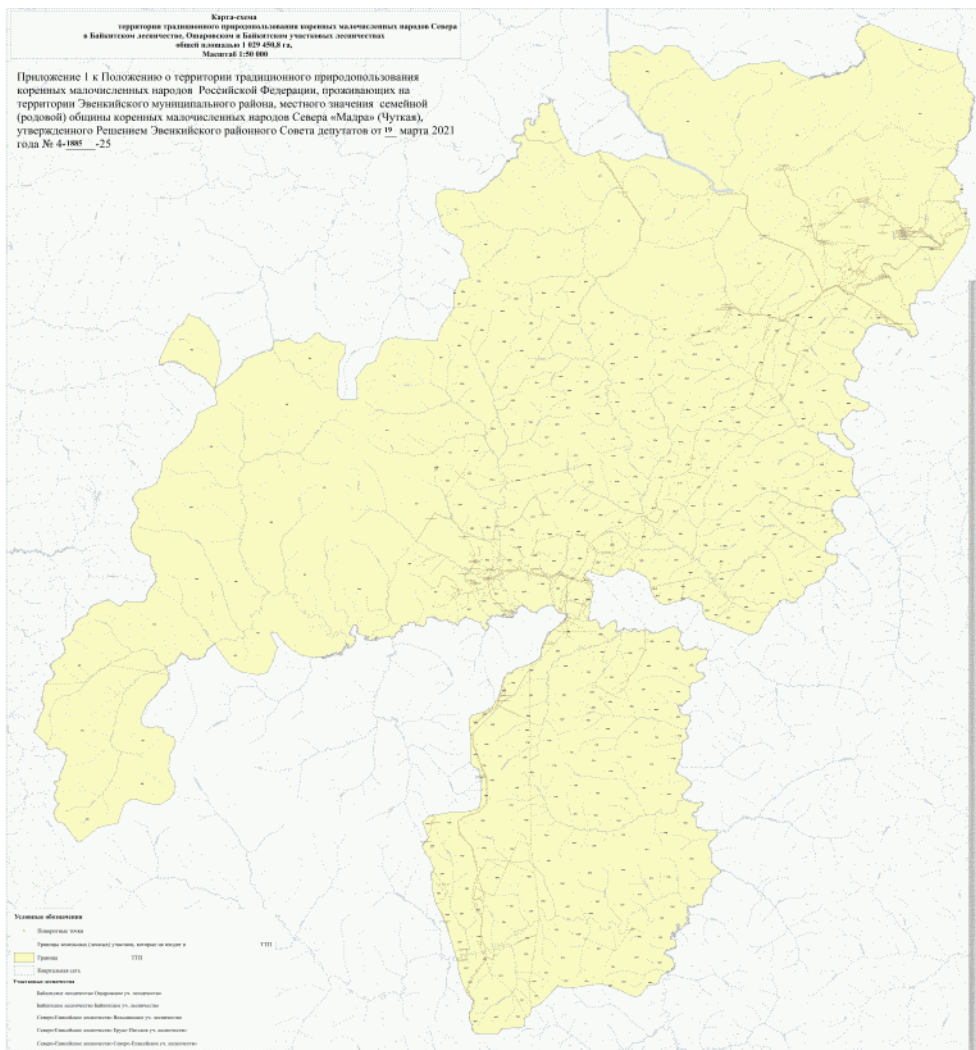
квартала через координаты в точках N 796 - 826, далее граница проходит по северной границе квартала N 626 Байкитского лесничества, Байкитского участкового лесничества, через координаты в точках N 826 - 842, затем по западной границе квартала N 595 Байкитского лесничества, Байкитского участкового лесничества, через координаты в точках N 842 - 853, далее по западной границе квартала N 568 Байкитского лесничества, Байкитского участкового лесничества, через координаты в точках N 853 - 863, доходит до южной границы квартала N 542 Байкитского лесничества, Байкитского участкового лесничества, затем проходит по западной границе квартала N 542 Байкитского лесничества, Байкитского участкового лесничества, через координаты в точках N 864 - 872, далее по северной границе данного квартала через координаты в точках N 872 - 875, затем по западной границе квартала N 543 Байкитского лесничества, Байкитского участкового лесничества, через координаты в точках N 875 - 878, далее по южной границе квартала N 523 Байкитского лесничества, Байкитского участкового лесничества, вниз по течению р. Чандашемо, через координаты в точках N 878 - 892, затем по западной границе данного квартала, пересекая р. Вайвида, через координаты в точках N 892 - 899, доходит до координаты в точке N 900, расположенной на северной границе квартала N 523 Байкитского лесничества, Байкитского участкового лесничества (исходной северной точки).

7.3. Карта-схема ТТП представлена в приложении 1 к настоящему Положению.

7.4. Реестр координат поворотных точек границ ТТП представлен в приложении 2 к настоящему Положению.

Приложение N 1  
к Положению  
о территории традиционного  
природопользования коренных  
малочисленных народов  
Российской Федерации,  
проживающих на территории  
Эвенкийского муниципального района,  
местного значения семейной  
(родовой) общины коренных  
малочисленных народов  
Севера "Мадра" (Чуткая),  
утвержденного  
Решением  
Эвенкийского районного  
Совета депутатов  
от 19 марта 2021 года N 4-1885-25

**КАРТА-СХЕМА  
ТЕРРИТОРИИ ТРАДИЦИОННОГО ПРИРОДОПОЛЬЗОВАНИЯ КОРЕННЫХ  
МАЛОЧИСЛЕННЫХ НАРОДОВ СЕВЕРА В БАЙКИТСКОМ ЛЕСНИЧЕСТВЕ,  
ОШАРОВСКОМ И БАЙКИТСКОМ УЧАСТКОВЫХ ЛЕСНИЧЕСТВАХ  
ОБЩЕЙ ПЛОЩАДЬЮ 1029450,8 ГА, МАСШТАБ 1:50000**



Приложение N 2  
 к Положению  
 о территории традиционного  
 природопользования коренных  
 малочисленных народов  
 Российской Федерации,  
 проживающих на территории  
 Эвенкийского муниципального района,  
 местного значения семейной  
 (родовой) общины коренных  
 малочисленных народов  
 Севера "Мадра" (Чуткая),  
 утвержденного  
 Решением  
 Эвенкийского районного  
 Совета депутатов  
 от 19 марта 2021 года N 4-1885-25

**РЕЕСТР  
КООРДИНАТ ПОВОРОТНЫХ ТОЧЕК ГРАНИЦ ТЕРРИТОРИИ ТРАДИЦИОННОГО  
ПРИРОДОПОЛЬЗОВАНИЯ КОРЕННЫХ МАЛОЧИСЛЕННЫХ НАРОДОВ  
РОССИЙСКОЙ ФЕДЕРАЦИИ, ПРОЖИВАЮЩИХ НА ТЕРРИТОРИИ  
ЭВЕНКИЙСКОГО  
МУНИЦИПАЛЬНОГО РАЙОНА, МЕСТНОГО ЗНАЧЕНИЯ СЕМЕЙНОЙ (РОДОВОЙ)  
ОБЩИНЫ КОРЕННЫХ МАЛОЧИСЛЕННЫХ НАРОДОВ СЕВЕРА  
"МАДРА" (ЧУТКАЯ)**

Не приводится

**АДМИНИСТРАЦИЯ ТАЙМЫРСКОГО (ДОЛГАНО-НЕНЕЦКОГО)  
АВТОНОМНОГО ОКРУГА**

**ПОСТАНОВЛЕНИЕ  
от 23 декабря 2003 г. N 495**

**О СОЗДАНИИ ТЕРРИТОРИИ ТРАДИЦИОННОГО  
ПРИРОДОПОЛЬЗОВАНИЯ "ПОПИГАЙ"**

В целях реализации Закона Таймырского (Долгано-Ненецкого) автономного округа (далее - округа) от 29.04.2003 N 184-ОкЗ "О гарантиях основных прав коренных малочисленных народов Таймырского (Долгано-Ненецкого) автономного округа", создания оптимальных условий для развития долганского этноса в новых экономических условиях на отдельно взятой территории округа, реализации мероприятий региональных целевых программ "Экономическое и социальное развитие коренных малочисленных народов Таймыра на 2003 год" и "Создание территории традиционного природопользования "Пописай", учитывая обращения лиц, относящихся к коренным малочисленным народам Таймыра, Администрация округа постановляет:

1. Образовать на территории округа территорию традиционного природопользования окружного значения "Пописай" (далее - ТТП "Пописай").

2. Утвердить описание границ территории традиционного природопользования "Пописай" (Приложение N 1).

3. Утвердить Положение о территории традиционного природопользования "Пописай" (Приложение N 2).

4. Рекомендовать Главе муниципального образования Хатангского района Фокину Н.А. содействовать организации и функционированию ТТП "Пописай" на подведомственной территории.

5. ГОУ "Международный Центр Арктической культуры и цивилизации" (Биндар О.Л.) разработать окружную целевую программу об организации деятельности ТТП "Пописай" на период до 2008 года.

6. Заместителю Губернатора округа по региональной политике - начальнику Управления по региональной национальной политике и развитию коренных малочисленных народов Севера Парфирьеву В.Н.:

6.1. В срок до 01.01.2004 подготовить проекты соглашений с территориальными органами федеральных органов исполнительной власти по вопросам осуществления контроля за соблюдением правового режима ТТП "Пописай".

6.2. Обеспечивать взаимодействие Администрации округа с территориальными органами федеральных органов исполнительной власти, муниципальным образованием Хатангского района, предприятиями, учреждениями, организациями и гражданами по вопросам соблюдения правового режима ТТП "Пописай".

7. Настоящее постановление вступает в силу по истечении 10 дней с момента его официального опубликования в газете "Таймыр".

8. Контроль за исполнением настоящего постановления оставляю за собой.

Губернатор округа  
О.М.БУДАРГИН

## **ОПИСАНИЕ ГРАНИЦ ТЕРРИТОРИИ ТРАДИЦИОННОГО ПРИРОДОПОЛЬЗОВАНИЯ ОКРУЖНОГО ЗНАЧЕНИЯ "ПОПИГАЙ"**

Граница земельного участка территории традиционного природопользования "Попигай" начинается на правом берегу реки Попигай, в устье ее правого притока реки Кострамин, и идет вверх по течению реки Кострамин до устья ее правого безымянного притока, впадающего в 4,0 км по прямой выше по течению от устья реки Онгуохтах. Отсюда граница идет 0,3 км на север до пересечения с административной границей между Таймырским (Долгано-Ненецким) автономным округом и Республикой Саха (Якутия), далее - в общем южном направлении, совпадая с административной границей между субъектами, до пересечения с правым безымянным притоком реки Налим-Рассоха, впадающим в последнюю в 0,7 км ниже по течению устья реки Киенг-Юрях, в точке, расположенной в 8,2 км по прямой от устья упомянутого притока, далее - вниз по течению притока до впадения его в реку Налим-Рассоха.

От устья правого безымянного притока реки Налим-Рассоха граница идет вверх по течению последней до устья реки Кюэль-Сээнэ, отсюда - вверх по течению реки Кюэль-Сээнэ до истока ее, далее - 4 км на северо-запад по прямой до истока реки Агыс-Арыш-Юрэгэ и - вниз по течению последней до устья. От устья реки Агыс-Арыш-Юрэгэ граница идет вверх по течению реки р. Кюнгкюй-Рассоха до устья реки Ченгелех-Раасоха, отсюда - вверх по течению реки Ченгелех-Рассоха до устья ее левого безымянного притока, второго по счету от устья правого притока реки Ченгелех-Рассоха - реки Киэнг-Юрэх, и вверх по течению упомянутого левого притока до истока его. Далее граница идет в юго-западном направлении водоразделом левых притоков реки Ченгелех-Рассоха и верховьев реки Санга-Эбэте до вершины, расположенной южнее истока реки Санга-Эбэте, отсюда - в северо-западном направлении до верховьев центрального истока правого безымянного притока реки Тугуттур, далее - вниз по течению упомянутого притока до устья его, и - вниз по течению реки Тугуттур до устья реки Болхойо-Сээнэ.

От устья реки Болхойо-Сээнэ граница идет в северо-западном направлении по прямой до истока правого безымянного притока реки Хастыр, впадающего в последнюю в 6,5 км по прямой ниже по течению устья реки Верхний Дьэббэллээх, отсюда - вниз по течению упомянутого притока до устья его, далее - вверх по течению реки Хастыр до устья левого притока, впадающего в последнюю в 1,7 км ниже по течению устья реки Верхний Дьэббэллээх, вверх по течению левого притока до истока его, далее - в общем юго-западном направлении водоразделом рек Бурустах и Верхний Дьэббэллээх - с одной стороны, и правых притоков реки Парфен-Юрэх - с другой, до истока реки Парфен-Юрэх. От истока реки Парфен-Юрэх граница идет вниз по ее течению до устья, далее - вниз по течению реки Фомич до устья реки Биллээх, вверх по течению последней до устья первого от истока левого притока реки Биллээх, вверх по течению притока до его истока, далее - 2,2 км по прямой на север до истока реки Малая Половинная.

От истока реки Малая Половинная граница идет вниз по ее течению до устья, далее - фарватером реки Попигай - в исходную точку.

## **ПОЛОЖЕНИЕ О ТЕРРИТОРИИ ТРАДИЦИОННОГО ПРИРОДОПОЛЬЗОВАНИЯ "ПОПИГАЙ" (ТТП "ПОПИГАЙ")**

### I. Общие положения

1.1. Настоящее положение разработано в соответствии Конституцией Российской Федерации, Земельным кодексом Российской Федерации, Лесным кодексом Российской Федерации, Федеральными законами "О территориях традиционного природопользования коренных малочисленных народов Севера, Сибири и Дальнего Востока Российской Федерации", "О гарантиях прав коренных малочисленных народов Российской Федерации", "Об особо охраняемых природных территориях", "О животном мире", "Об обороте земель сельскохозяйственного назначения", "О землеустройстве", Законами Таймырского (Долгано-Ненецкого) автономного округа "О местном самоуправлении в Таймырском (Долгано-Ненецком) автономном округе" и "Об оленеводстве" и во исполнение Указа Президента Российской Федерации от 22 апреля 1992 г. N 397 "О неотложных мерах по защите мест проживания и хозяйственной деятельности малочисленных народов Севера".

1.2. Настоящее положение регулирует отношения, связанные с вопросами образования и организации в муниципальном образовании "Хатангский район" Таймырского (Долгано-Ненецкого) автономного округа (далее - округ) территории традиционного природопользования с целью защиты ведения на данной территории традиционного образа жизни лицами, относящимися к коренным малочисленным народам, и общинами коренных малочисленных народов, а также лицами, не относящимися к коренным малочисленным народам, но постоянно проживающими в местах их традиционного проживания и традиционной хозяйственной деятельности, осуществляющими такое же, как и коренные малочисленные народы, традиционное природопользование и ведущими традиционный образ жизни. Положение определяет правовой режим, особенности охраны, управления ТТП "Попигай" и источники ее финансирования, а также порядок осуществления хозяйственной деятельности в границах территории.

1.3. ТТП "Попигай" образуется решением Администрации округа в порядке, установленном действующим федеральным законодательством.

1.4. Цели и задачи создания ТТП "Попигай".

ТТП "Попигай" образуется с целью сохранения и защиты исконной среды обитания, традиционного образа жизни, обеспечения условий для развития исторически сложившихся традиционных форм хозяйственной деятельности коренных малочисленных народов Севера - оленеводства, охоты, рыболовства, народных промыслов и др., как материальной основы жизнеобеспечения и духовной культуры этих народов, а также для реализации возможностей самоуправления.

Задачами ТТП "Попигай" являются:

1.4.1. Сохранение и развитие традиционных отраслей хозяйствования коренных малочисленных народов округа.

1.4.2. Рациональное использование возобновляемых природных ресурсов в границах ТТП "Попигай" с целью сохранения и защиты биоразнообразия и исконной среды обитания коренных малочисленных народов.

1.4.3. Экономическое, социальное и культурное развитие коренных малочисленных народов.



1.4.4. Обеспечение прав лиц, семей и общин коренных малочисленных народов на приоритетное владение и пользование предоставленными землями и промысловыми угодьями, объектами растительного и животного мира, включая участие, в случаях, предусмотренных действующим законодательством, в установлении квот и лимитов на добычу и пользование природными ресурсами в размерах, достаточных для жизнеобеспечения и традиционного хозяйствования.

1.4.5. Установление в соответствии с действующим законодательством ответственности за нарушение правового режима ТТП "Попигай", участие коренного и местного населения в контроле за соблюдением природоохранного режима в границах ТТП "Попигай".

1.4.6. Обеспечение в соответствии с действующим законодательством компенсации владельцам (арендаторам) земель при изъятии этих земель и возмещение понесенного ущерба в результате отрицательных экологических воздействий, вызванных деятельностью предприятий и организаций всех форм собственности в границах ТТП "Попигай".

1.4.7. Распространение экологических знаний и вовлечение в природоохранную деятельность коренного и местного населения:

- подготовка кадров из числа коренного и местного населения для осуществления деятельности по охране и использованию ТТП "Попигай";

- сохранение и изучение объектов природного и культурного наследия с использованием их в просветительских целях, создание инфраструктуры для развития экологического, этнографического и спортивного туризма.

1.5. Состав земель ТТП "Попигай":

ТТП "Попигай" расположена в юго-восточной части территории, подведомственной муниципальному образованию Хатангского района. Общая площадь ТТП "Попигай" - 2663144 га, в том числе земель лесного фонда - 1876480 га.

Земли ТТП "Попигай" разделяются на следующие функциональные зоны:

- зона оленьих пастбищ;
- зона поселений;
- зона охотничьего и рыболовного промысла;
- зона историко-культурного наследия.

Зона оленьих пастбищ включает в себя площади тундры, покрытые горной травяно-моховой растительностью, горно-кустарниковой и лишайниковой растительностью, редколесья, болота низинные, кустарники, ольховники, ерники, которые используются и могут быть использованы для выпаса домашних северных оленей.

Зона поселений включает в себя территории компактного проживания коренных малочисленных народов - поселок Попигай, нежилой поселок Старый Попигай, а также временные (сезонные) поселения - промежуточные базы оленеводческо-промысловых бригад (стойбища), охотничьи избы и рыболовецкие базы (станки и т.п.)

Зона охотничьего и рыболовного промыслов включает в себя все территории и акватории, предоставленные в соответствии с действующим законодательством, заключенными договорами и предназначенные для ведения охотничьего промысла и промышленного рыболовства в соответствии с выданными в установленном порядке лицензиями.

Зона историко-культурного наследия включает земли Попигайской астроблемы, участки кладбищ в районе поселков Попигай и Старый Попигай, места традиционного захоронения и жертвоприношения, а также другие объекты, представляющие историческую и культурную ценность.

1.6. Контроль за соблюдением правового режима ТТП "Попигай":

Контроль за соблюдением правового режима ТТП "Попигай" осуществляют специально уполномоченные государственные органы в области охраны окружающей природной среды, органы по охране, контролю и регулированию использования отдельных видов природных ресурсов, при участии Администрации округа, органов местного самоуправления, а также лиц, относящихся к малочисленным народам, и общин малочисленных народов.

Порядок осуществления контроля за соблюдением правового режима ТТП "Попигай" и условия участия в этом органов местного самоуправления могут определяться соглашениями между специально уполномоченными государственными органами в области охраны окружающей природной среды, Администрацией округа и органами местного самоуправления.

Коренные малочисленные народы, объединения коренных малочисленных народов и лица, относящиеся к коренным малочисленным народам, имеют право на участие в осуществлении контроля за использованием земель различных категорий в границах ТТП "Попигай", необходимых для осуществления традиционного хозяйствования и занятия промыслами, а также за соблюдением правового режима ТТП "Попигай" при промышленном использовании земель и природных ресурсов, строительстве и реконструкции хозяйственных и других объектов на территории традиционного природопользования.

1.7. Финансирование деятельности по установлению и защите правового режима ТТП "Попигай":

Финансирование деятельности по установлению и защите правового режима ТТП "Попигай" может осуществляться за счет средств бюджета округа в рамках специальной целевой программы, средств бюджета Хатангского района, а также средств хозяйствующих субъектов, действующих на территории традиционного природопользования, в случаях, предусмотренных действующим законодательством.

## II. Правовой режим ТТП "Попигай"

2.1. На территории традиционного природопользования вводится особый режим природопользования и охраны окружающей среды и ограничивается всякая хозяйственная деятельность, не связанная с развитием традиционного природопользования и традиционной системы жизнеобеспечения.

2.2. В границах ТТП "Попигай" запрещается всякая хозяйственная и иная деятельность, влекущая за собой нарушение сохранности территории, как особо охраняемого объекта традиционного расселения и природопользования коренного и местного населения и реализации конституционных прав на защиту исконной среды обитания и традиционного образа жизни малочисленных этнических общностей, условий для сохранения традиционной культуры и развития социально-экономической структуры жизнеобеспечения и самоуправления коренного и местного населения.

2.3. Организации, предприятия и граждане, осуществляющие хозяйственную деятельность на территории традиционного природопользования, обязаны соблюдать установленный правовой режим ТТП "Попигай".

Соблюдение правового режима обязательно для всех лиц, пребывающих на территорию.

2.4. Собственники, владельцы, пользователи земельных участков, находящиеся на территории традиционного природопользования, принимают на себя обязательства по обеспечению режима особой охраны данной территории в порядке, установленном действующим законодательством.

2.5. Собственники, владельцы и пользователи земельных участков в границах ТТП "Попигай", имеющие ограничения в их использовании в связи с соблюдением установленного режима охраны, пользуются налоговыми льготами, установленными для них законодательством Российской Федерации и округа.

2.6. ТТП "Попигай" обозначается на местности предупредительными и информационными знаками (межевыми знаками, указателями), установленными на путях прохода (въезда и т.п.) на территорию.

Лица, совершившие порчу, хищение знаков, несут ответственность согласно действующему административному, гражданскому и уголовному законодательству.

2.7. Режим ТТП "Попигай" в обязательном порядке учитывается при разработке планов и перспектив экономического и социального развития Хатангского района и округа,

территориальных комплексных схем, схем землеустройства и районной планировки, а также лесоустроительной документации.

2.8. Добыча и промысел возобновляемых природных ресурсов на ТТП "Попигай" осуществляется в порядке, установленном действующим законодательством.

2.9. Если иное не установлено законом, в границах ТТП "Попигай" запрещается:

- ведение охотничьего или рыболовного промысла при отсутствии лицензий на право промышленного отстрела животных или вылова рыбы;
- проведение производственной деятельности, не связанной с развитием традиционных видов природопользования;
- применение всех видов ядохимикатов;
- уничтожение редких и исчезающих видов растений;
- разорение гнезд и кладок;
- засорение территории мусором, бытовыми и производственными отходами;
- сбор зоологических, ботанических и минералогических коллекций, а также палеонтологических объектов при отсутствии соответствующего разрешения (лицензии и т.п.);
- взрывные работы;
- иная деятельность, если она противоречит целям образования ТТП "Попигай" или причиняет вред природным комплексам и их компонентам.

2.10. Если иное не предусмотрено федеральными законами, лица, прибывающие на ТТП "Попигай", обязаны поставить в известность Администрацию округа и (или) муниципальное образование Хатангского района (Администрацию поселка Попигай) о целях и сроках своего пребывания и по требованию предъявить контролирующим органам ввозимые ими товары, оборудование и другие предметы. Запрещенными к ввозу товарами, оборудованием и предметами являются - товары и предметы, способные нанести экологический ущерб: ядохимикаты, взрывчатые вещества, запрещенные к использованию орудия охоты и лова.

2.11. В границах ТТП "Попигай" допускается:

- движение транспортных средств, связанных с разрешенными видами деятельности;
- возведение жилых и производственных помещений предприятиями, организациями и гражданами, осуществляющими на ТТП "Попигай" хозяйственную деятельность;
- организованные экскурсии, любительская рыбная ловля, проведение научно-исследовательских работ по изучению памятников исторического и культурного наследия, природных комплексов и объектов растительного и животного мира, среды их обитания, рациональному использованию природных ресурсов;
- осуществление иной деятельности, не противоречащей целям и задачам образования ТТП "Попигай".

2.12. Объекты историко-культурного наследия в пределах границ территории традиционного природопользования (древние поселения, другие памятники истории и культуры, культовые сооружения, места захоронения предков и иные, имеющие историческую и культурную ценность объекты) могут использоваться только в соответствии с их назначением, а также в ином порядке, предусмотренном федеральными законами.

Научные или иные исследования в отношении объектов историко-культурного наследия в пределах границ ТТП "Попигай" проводятся, если указанная деятельность не нарушает правовой режим ТТП "Попигай".

### III. Особенности использования и охраны отдельных видов ресурсов в границах ТТП "Попигай"

3.1. Использование и охрана оленьих пастбищ:

3.1.1. Предоставление земельных участков в границах ТТП "Попигай", занятых продуктивными оленьими пастбищами, для целей, не связанных с выпасом домашних оленей,

не допускается. Продуктивность угодий определяется на основе данных геоботанических обследований и иной землеустроительной документации.

Изъятие таких земельных участков для нужд, не связанных с ведением традиционного природопользования возможно только в исключительных случаях, при отсутствии других вариантов размещения объекта, в порядке, предусмотренном федеральным законодательством.

3.1.2. Предоставление земельных участков в границах ТТП "Попигай" для выпаса домашних оленей производится только при наличии проекта территориального землеустройства на создаваемое землепользование. Проект должен содержать ресурсную оценку оленьих пастбищ и рекомендации по установлению нормативного количества оленей, планируемых к выпасу на выделяемом участке. Финансирование работ по территориальному и внутрихозяйственному землеустройству ТТП "Попигай" должно производиться из средств, выделяемых на финансирование ТТП "Попигай".

Если иное не установлено законом, превышение установленной проектом землеустройства нормативной численности поголовья в процессе использования угодий не допускается. Нарушение проекта территориального или внутрихозяйственного землеустройства в этой части является основанием для рассмотрения вопроса о прекращении права на земельный участок.

3.1.3. Если иное не установлено законом, владельцы домашних северных оленей, осуществляющие их выпас на ТТП "Попигай", обязаны дважды в год - в течение месяца после окончания весеннего и осеннего коралей - информировать Администрацию округа и (или) муниципальное образование Хатангского района о состоянии оленьего стада (поголовье, наличие болезней и т.п.) и о своих планах на предстоящий сезон - маршрут движения стада, места длительных стоянок.

3.1.4. Контроль за использованием оленьих пастбищ в границах ТТП "Попигай" осуществляют государственные органы, осуществляющие государственный контроль за состоянием и использованием земель, специально уполномоченные государственные органы власти в области охраны окружающей природной среды, при участии органов местного самоуправления и лиц, проживающих на ТТП "Попигай".

3.2. Использование земель и участков лесного фонда:

3.2.1. Если иное не предусмотрено действующим законодательством, изъятие земельных участков и участков лесного фонда для государственных нужд или муниципальных нужд допускается в исключительных случаях, связанных с промышленным освоением полезных ископаемых, строительством дорог, магистральных нефтепроводов, линий электропередачи и т.д.

Решения о предоставлении земельных участков для строительства указанных объектов во всех случаях принимаются с учетом выражаемого в установленном порядке общего мнения местных жителей.

3.2.2. Земельные участки и другие обособленные природные объекты, находящиеся в пределах границы ТТП "Попигай", предоставляются лицам, относящимся к коренным малочисленным народам, и общинам коренных малочисленных народов в безвозмездное пользование в порядке, установленном законодательством Российской Федерации и законодательством округа.

3.2.3. Размеры и местоположение земельных участков, предоставляемых в границах ТТП "Попигай", определяются с учетом следующих условий:

- поддержания достаточных для обеспечения возобновляемости и сохранения биологического разнообразия популяций растений и животных;
- возможности осуществления лицами, относящимися к коренным малочисленным народам, различных видов традиционного природопользования;
- сохранения исторически сложившихся социальных и культурных связей лиц, относящихся к коренным малочисленным народам;
- сохранения целостности объектов историко-культурного наследия.

3.2.4. В случае изъятия земельных участков и других обособленных природных объектов, находящихся в пределах границ ТТП "Попигай", для государственных или муниципальных нужд лицам, относящимся к малочисленным народам, и общинам малочисленных народов предоставляются равноценные земельные участки и другие природные объекты, а также возмещаются убытки, причиненные таким изъятием.

3.2.5. Использование природных ресурсов, находящихся на ТТП "Попигай", для обеспечения ведения традиционного образа жизни осуществляется лицами, относящимися к малочисленным народам, и общинами малочисленных народов в соответствии с законодательством Российской Федерации, а также обычаями малочисленных народов.

Лица, не относящиеся к малочисленным народам, но постоянно проживающие на ТТП "Попигай", пользуются природными ресурсами для личных нужд, если это не нарушает правовой режим ТТП "Попигай".

3.2.6. Если иное не установлено действующим законодательством, на земельных участках, находящихся в пределах границ ТТП "Попигай", для обеспечения кочевки оленей, водопоя животных, проходов, проездов, водоснабжения, прокладки и эксплуатации линий электропередачи, связи и трубопроводов, а также других нужд могут устанавливаться сервитуты в соответствии с законодательством Российской Федерации.

3.2.7. Земельные участки в границах ТТП "Попигай", находящиеся на территории лесного фонда, могут использоваться одновременно по всем видам лесопользования, разрешенных законодательством, в случае если один вид лесопользования не наносит ущерб другому виду лесопользования.

3.2.9. Развитие регулируемого туризма и отдыха на участках лесного фонда осуществляется в соответствии с утвержденными проектными материалами путем предоставления территориальным органом управления лесным хозяйством по согласованию с Администрацией округа и согласия муниципального образования Хатангского района в аренду (пользование) заинтересованным юридическим лицам и индивидуальным предпринимателям земельных участков, природных объектов, зданий и сооружений.

3.2.10. Если иное не установлено федеральным законом, при использовании участков лесного фонда в границах ТТП "Попигай" запрещается:

- передача арендатором (пользователем) своих прав и обязанностей по договору другому лицу;
- передача права аренды в залог;
- внесение права аренды в качестве вклада в уставной капитал хозяйственных товариществ и обществ или паевого взноса в производственный кооператив;
- субаренда.

3.2.11. Контроль за использованием земельных участков и участков лесного фонда осуществляют специально уполномоченные государственные органы в области охраны окружающей природной среды, при участии органов местного самоуправления.

3.3. Охотничий и рыболовный промысел:

3.3.1. Вся ТТП "Попигай" может использоваться для ведения охотничьего и рыболовного промыслов традиционными для местных жителей методами, с использованием традиционных орудий охоты и лова.

На одной и той же территории или акватории могут осуществляться несколько видов пользования животным миром, если осуществление одного из них не препятствует осуществлению другого.

3.3.2. Юридические лица имеют право осуществлять пользование объектами животного мира (промышленный отстрел животных и промышленный вылов рыбы) в границах определенной территории (акватории), предоставленной в соответствии с действующим законодательством, на основании долгосрочной лицензии и договора, заключенного с Администрацией округа.

3.3.3. Если иное не предусмотрено действующим законодательством и настоящим положением, граждане, проживающие на ТТП "Попигай", осуществляют пользование

животным миром на основании именных разовых лицензий, которые выдаются в установленном порядке уполномоченными органами, а также пользователями животным миром в пределах установленных им лимитов на добычу определенного количества объектов животного мира и водных биоресурсов на всей ТТП "Попигай".

3.3.4. Решения о предоставлении территорий и акваторий для пользования объектами животного мира, в том числе - водными биоресурсами, принимаются Администрацией округа по согласованию с муниципальным образованием "Хатангский район".

3.3.5. Преимущественное право заключения договоров и получение лицензий предоставляется общинам коренных малочисленных народов, семейно-родовым и промысловым хозяйствам, учредителями которых являются представители коренных малочисленных народов Севера, проживающие на ТТП "Попигай".

3.4. Изучение, использование и охрана участков недр и водных объектов:

3.4.1. Основными условиями предоставления земельных участков и участков лесного фонда в границах ТТП "Попигай" для целей, не связанных с ведением традиционной хозяйственной деятельности являются:

- проведение сторонними организациями, предприятиями и гражданами на ТТП "Попигай" работ, не связанных с традиционным природопользованием, допускается в установленном законом порядке при наличии положительных результатов оформленного в установленном порядке общего мнения жителей ТТП "Попигай", по согласованию с муниципальным образованием Хатангского района и (или) хозяйствующим субъектом, на территории которого планируется проведение работ;

- использование тяжелой техники для проведения работ проводится в период устойчивого снежного покрова с соблюдением требований действующего законодательства;

- при изъятии земель для геологоразведочных работ и добычи полезных ископаемых - возмещение недропользователем нанесенного ущерба хозяйствующему субъекту;

- в случае отчуждения оленьих пастбищ, водных объектов, промысловых угодий для добычи полезных ископаемых, строительства нефте- и газопроводов - предоставление равноценной площади по промысловой и кормовой базе и иным признакам;

- организация и ведение предприятиями хозяйственной деятельности в соответствии с требованиями действующего законодательства по охране окружающей среды.

3.4.2. Возмещение ущерба, причиненного ТТП "Попигай" в результате проведения работ, не связанных с ведением традиционного природопользования, а также ухудшения экологической обстановки производится предприятиями, учреждениями и организациями и отдельными гражданами добровольно или по иску органов, осуществляющих государственный контроль за охраной и использованием природных ресурсов, в порядке, предусмотренном действующим законодательством.

3.4.3. При проектировании и строительстве производственных объектов на ТТП "Попигай" могут устанавливаться ограничения (сервитуты), направленные на охрану источников водоснабжения и водоемов, мест гнездования редких видов птиц, мест обитания редких и типичных видов животных, мест произрастания редких и исчезающих видов растений.

3.4.4. Соблюдение специального режима водоохраных зон на территории традиционного природопользования является составной частью комплекса природоохранных мер по улучшению гидрологического, гидрохимического, гидробиологического, санитарного и экологического состояния водных объектов.

3.4.5. Контроль за использованием участков недр и водных объектов фонда осуществляют специально уполномоченные государственные органы власти в области охраны окружающей природной среды. Привлечение для ведения постоянного мониторинга и контроля лиц из числа коренных малочисленных народов и местных жителей проводится в порядке, установленном действующим законодательством или соглашениями.

3.5. Охрана памятников истории и культуры, туристическая деятельность на ТТП "Попигай":

3.5.1. На ТТП "Попигай" запрещается любая деятельность, которая может нанести ущерб природным комплексам, памятникам истории, культуры и археологии.

Органы государственной власти, органы местного самоуправления, члены научных экспедиций, туристических групп, граждане и организации при обнаружении в границах ТТП "Попигай" природных, археологических, палеонтологических и иных культурных ценностей обязаны бережно относиться к указанным ценностям и объектам.

3.5.2. Если иное не установлено законодательством Российской Федерации и округа, граждане и организации, желающие организовать научную или туристическую экспедицию в район ТТП "Попигай", обязаны проинформировать о своих намерениях Администрацию округа и (или) муниципальное образование Хатангского района письменно не менее чем за две недели до начала экспедиции. В информационном сообщении указываются сроки проведения экспедиции, маршрут движения, используемый транспорт и средства связи.

#### IV. Ответственность за нарушение правового режима ТТП "Попигай"

4.1. Нарушение установленного правового режима или иных правил охраны и использования окружающей природной среды и природных ресурсов на ТТП "Попигай" влечет за собой ответственность согласно действующему административному законодательству Российской Федерации и округа.

4.2. Вред, причиненный природным объектам и комплексам в границах ТТП "Попигай", подлежит возмещению в соответствии с утвержденными в установленном порядке таксами и методиками исчисления размера ущерба, а при их отсутствии - по фактическим затратам на их восстановление.

#### V. Ликвидация ТТП "Попигай"

5.1. Ликвидация ТТП "Попигай", изменение ее границ и правового режима проводятся по решению Администрации округа.

5.2. Ликвидация ТТП "Попигай" может иметь место в случаях невозможности осуществления целей и задач, в интересах которых она создана.

5.3. Организации и уполномоченные представители коренных малочисленных народов имеют право обжаловать в судебном порядке решение о ликвидации ТТП "Попигай".

-----

## **ПРАВИТЕЛЬСТВО ИРКУТСКОЙ ОБЛАСТИ**

### **ПОСТАНОВЛЕНИЕ от 26 июля 2022 г. N 582-пп**

#### **ОБ ОБРАЗОВАНИИ ТЕРРИТОРИИ ТРАДИЦИОННОГО ПРИРОДОПОЛЬЗОВАНИЯ КОРЕННЫХ МАЛОЧИСЛЕННЫХ НАРОДОВ СЕВЕРА, СИБИРИ И ДАЛЬНОГО ВОСТОКА РОССИЙСКОЙ ФЕДЕРАЦИИ, ПРОЖИВАЮЩИХ В ИРКУТСКОЙ ОБЛАСТИ, РЕГИОНАЛЬНОГО ЗНАЧЕНИЯ "КАТАНГСКАЯ", РАСПОЛОЖЕННОЙ НА ТЕРРИТОРИИ МУНИЦИПАЛЬНОГО ОБРАЗОВАНИЯ "КАТАНГСКИЙ РАЙОН"**

В соответствии со статьей 7 Федерального закона от 7 мая 2001 года N 49-ФЗ "О территориях традиционного природопользования коренных малочисленных народов Севера, Сибири и Дальнего Востока Российской Федерации", Федеральным законом от 30 апреля 1999 года N 82-ФЗ "О гарантиях прав коренных малочисленных народов Российской Федерации", Законом Иркутской области от 19 июня 2008 года N 27-оз "Об особо охраняемых природных территориях и иных особо охраняемых территориях в Иркутской области", пунктом 1 статьи 6 Закона Иркутской области от 16 декабря 2013 года N 140-ОЗ "Об отдельных вопросах организации и обеспечения защиты исконной среды обитания и традиционного образа жизни коренных малочисленных народов Российской Федерации в Иркутской области", постановлением Правительства Иркутской области от 2 ноября 2012 года N 607-пп "Об утверждении схемы территориального планирования Иркутской области", постановлением Правительства Иркутской области от 2 сентября 2016 года N 542-пп "Об утверждении Положения о порядке образования особо охраняемых природных территорий и иных особо охраняемых территорий регионального значения", руководствуясь частями 4, 4(1) статьи 66, статьей 67 Устава Иркутской области, Правительство Иркутской области постановляет:

1. Образовать территорию традиционного природопользования коренных малочисленных народов Севера, Сибири и Дальнего Востока Российской Федерации, проживающих в Иркутской области, регионального значения "Катангская", расположенную на территории муниципального образования "Катангский район" (далее - территория традиционного природопользования "Катангская").

2. Утвердить Положение о территории традиционного природопользования "Катангская" (прилагается).

3. Утвердить описание местоположения границ, перечень координат характерных точек границ территории традиционного природопользования "Катангская" (прилагается).

4. Настоящее постановление подлежит официальному опубликованию в общественно-политической газете "Областная", сетевом издании "Официальный интернет-портал правовой информации Иркутской области" (ogirk.ru), а также на "Официальном интернет-портале правовой информации" (www.pravo.gov.ru).

Исполняющий обязанности первого заместителя  
Губернатора Иркутской области - Председателя  
Правительства Иркутской области  
Р.Л.СИТНИКОВ



**ПОЛОЖЕНИЕ  
О ТЕРРИТОРИИ ТРАДИЦИОННОГО ПРИРОДОПОЛЬЗОВАНИЯ КОРЕННЫХ  
МАЛОЧИСЛЕННЫХ НАРОДОВ СЕВЕРА, СИБИРИ И ДАЛЬНЕГО ВОСТОКА  
РОССИЙСКОЙ ФЕДЕРАЦИИ, ПРОЖИВАЮЩИХ В ИРКУТСКОЙ ОБЛАСТИ,  
РЕГИОНАЛЬНОГО ЗНАЧЕНИЯ "КАТАНГСКАЯ", РАСПОЛОЖЕННОЙ  
НА ТЕРРИТОРИИ МУНИЦИПАЛЬНОГО ОБРАЗОВАНИЯ "КАТАНГСКИЙ РАЙОН"**

**Глава 1. ОБЩИЕ ПОЛОЖЕНИЯ**

1. Настоящее Положение устанавливает правовой режим территории традиционного природопользования коренных малочисленных народов Севера, Сибири и Дальнего Востока Российской Федерации, проживающих в Иркутской области, регионального значения "Катангская", расположенной на территории муниципального образования "Катангский район" (далее - территория традиционного природопользования).

2. Территория традиционного природопользования является особо охраняемой территорией, образованной для ведения традиционного природопользования и традиционного образа жизни коренными малочисленными народами, проживающими на территории муниципального образования "Катангский район", - эвенками (далее - малочисленные народы), общинами малочисленных народов, а также лицами, не относящимися к малочисленным народам, но постоянно проживающими в местах их традиционного проживания и традиционной хозяйственной деятельности, ведущими такие же, как и малочисленные народы традиционное природопользование и традиционный образ жизни (далее - лица, приравненные к малочисленным народам).

3. Территория традиционного природопользования располагается в кадастровых кварталах 38:23:050003, 38:23:050004, частично в кадастровых кварталах 38:23:000000, 38:23:060001, 38:23:020005, 38:23:020006, 38:23:080007, 38:23:100011, 38:00:000000, 38:23:060002, 38:23:030009. Схема расположения территории традиционного природопользования прилагается к настоящему Положению.

4. Территория традиционного природопользования образована без ограничений срока действия.

Образование территории традиционного природопользования не влечет изъятия земельных участков, входящих в границы территории традиционного природопользования, у пользователей, владельцев и собственников земельных участков.

5. Изменение площади территории традиционного природопользования и корректировка границ, а также изменение правового режима ее охраны осуществляются Правительством Иркутской области в соответствии с законодательством с учетом мнения лиц, относящихся к малочисленным народам, общин малочисленных народов и лиц, приравненных к малочисленным народам.

6. В целях мониторинга и общественного контроля за соблюдением правового режима территории традиционного природопользования малочисленные народы, общины малочисленных народов и лица, приравненные к малочисленным народам, могут создавать общественные советы.

**Глава 2. ЦЕЛИ И ЗАДАЧИ ОБРАЗОВАНИЯ ТЕРРИТОРИИ ТРАДИЦИОННОГО  
ПРИРОДОПОЛЬЗОВАНИЯ**

7. Территория традиционного природопользования образована в целях ведения традиционного природопользования и традиционного образа жизни малочисленными народами, защиты исконной среды обитания, сохранения и обеспечения самобытного, социально-экономического и культурного развития малочисленных народов и лиц, приравненных к малочисленным народам.

8. Задачи образования территории традиционного природопользования:

сохранение природной среды, природных комплексов и объектов, биологического разнообразия растительного и животного мира с точки зрения традиционного природопользования;

обеспечение условий защиты и устойчивого развития исконной среды обитания и традиционного образа жизни малочисленных народов и лиц, приравненных к малочисленным народам;

обеспечение условий сохранения и развития самобытной культуры малочисленных народов и лиц, приравненных к малочисленным народам;

создание условий для осуществления традиционного природопользования и традиционного образа жизни малочисленных народов и лиц, приравненных к малочисленным народам;

развитие традиционных отраслей хозяйственной деятельности и связанных с ними производств, обеспечивающих основные жизненные потребности малочисленных народов и лиц, приравненных к малочисленным народам;

организация экологического и этнографического просвещения малочисленных народов и лиц, приравненных к малочисленным народам, пропаганда информации об их традиционном образе жизни и традиционном природопользовании;

создание условий для организации и развития этнографического и экологического туризма.

### **Глава 3. КРАТКОЕ ОПИСАНИЕ ФИЗИКО-ГЕОГРАФИЧЕСКОЙ ХАРАКТЕРИСТИКИ ТЕРРИТОРИИ ТРАДИЦИОННОГО ПРИРОДОПОЛЬЗОВАНИЯ**

9. Территория традиционного природопользования расположена на территории муниципального образования "Катангский район" и занимает общую площадь 5 300 365 га.

Рельеф территории традиционного природопользования входит в крупную орографическую макроскульптуру - Среднесибирское плоскогорье. В пределах указанной структуры в южной части, территории традиционного природопользования выделяется Центральнотунгусское плато, Ербогаченская равнина и низкое Приленское плато.

В пределах Ербогаченской равнины выделяются небольшие отдельно стоящие возвышенности - хребты: в районе Инаригды хребет Хомданны, хребет Гулами; в районе села Наканно хребет Тэрна и хребет Балуна. Территория к югу в районе Верхней Кочемы представлена серией небольших хребтов от 8 до 14 км протяженности: хребет Делов, хребет Реп, хребет Хованэ.

Основной водной артерией местности является река Нижняя Тунгуска. В границы территории традиционного природопользования входит река Верхняя Кочема. В поймах крупных рек - множества мелких озер и стариц.

Климат территории традиционного природопользования определяется как резко континентальный. Погодные условия по климатическому районированию относятся к умеренному климатическому поясу континентальной восточносибирской области, с умеренным оптимальным увлажнением и суровой снежной зимой.

Растительность основной части территории традиционного природопользования отнесена к среднетаежной подзоне и в северной части реки Нижняя Тунгуска - к северо-таежной подзоне. Преобладают светлохвойные лиственничные леса и смешанные лиственничные леса с сосной и березой. Практически на всей территории традиционного природопользования распространен ягель, основной корм снежного сезона, а также ерник

(березка карликовая) пригодна для использования как в поздневесеннее время выпаса оленей, так и частично летнее. Основным кормом летнего периода для оленей являются листва ивы, осоки, злаки, разнотравье и хвощи, произрастающие по долинам рек, болотам и лесным участкам.

К охотничьим ресурсам, в отношении которых осуществляется охота в целях обеспечения ведения традиционного образа жизни и осуществления традиционной хозяйственной деятельности малочисленных народов и лиц, приравненных в малочисленным народам, относятся: лось, благородный олень, дикий северный олень, кабарга, соболь, белка, волк, горноста́й, заяц-беляк, колонок, росомаха, рысь, лисица, глухарь, белая куропатка, рябчик, тетерев, утка, гусь, медведь, норка, ондатра. Из видов, занесенных в Красную книгу Иркутской области, - выдра (*Lutra lutra*).

Размеры территории традиционного природопользования определены с учетом следующих условий:

поддержание достаточных для обеспечения возобновляемости и сохранения биологического разнообразия популяций растений и животных;

возможность осуществления малочисленными народами, лицами, приравненными к малочисленным народам, различных видов традиционного природопользования;

сохранение исторически сложившихся социальных и культурных связей малочисленных народов;

сохранение целостности объектов историко-культурного наследия.

#### **Глава 4. КРАТКОЕ ОПИСАНИЕ СОЦИАЛЬНО-ЭКОНОМИЧЕСКОЙ ХАРАКТЕРИСТИКИ ТЕРРИТОРИИ ТРАДИЦИОННОГО ПРИРОДОПОЛЬЗОВАНИЯ**

10. Социально-экономическими ценностями, сохраняемыми на территории традиционного природопользования, являются биоразнообразие, ненарушенные ландшафты, генетические ресурсы, охотничье-промысловые животные, водные биоресурсы, редкие виды растений и животных, ресурсы дикорастущих растений, необходимые для поддержания традиционного образа жизни малочисленными народами и лицами, приравненными к малочисленным народам.

Малочисленные народы, проживающие на территории традиционного природопользования, ведут в основном традиционный образ жизни, связанный с осуществлением деятельности в сфере охоты, рыболовства, сбора дикоросов - грибов, ягод и кедрового ореха.

11. В целях социально-экономического развития муниципального образования "Катангский район" и Иркутской области на территории традиционного природопользования на землях лесного фонда ведутся работы по геологическому изучению недр, разработки месторождений полезных ископаемых, комплексные инженерные изыскания для проектирования и строительства промышленных объектов.

#### **Глава 5. РЕЖИМ ОСОБОЙ ОХРАНЫ И ИСПОЛЬЗОВАНИЯ ТЕРРИТОРИИ ТРАДИЦИОННОГО ПРИРОДОПОЛЬЗОВАНИЯ**

12. На территории традиционного природопользования запрещается деятельность, которая может нанести ущерб природным комплексам и объектам растительного и животного мира, объектам историко-культурного наследия, в том числе:

1) повреждение и (или) уничтожение культовых сооружений, мест древних поселений, мест захоронений предков малочисленных народов;

2) осуществление промысловой охоты, за исключением осуществления такой охоты малочисленными народами и лицами, приравненными к малочисленным народам;

3) загрязнение и захламление территории отходами производства и потребления.

13. Использование природных ресурсов, находящихся на территории традиционного природопользования, осуществляется в соответствии со статьей 13 Федерального закона от 7 мая 2001 года N 49-ФЗ "О территориях традиционного природопользования коренных малочисленных народов Севера, Сибири и Дальнего Востока Российской Федерации".

14. При использовании лесов, находящихся на территории традиционного природопользования, обеспечивается защита исконной среды обитания малочисленных народов и их традиционного образа жизни в соответствии с Федеральным законом от 30 апреля 1999 года N 82-ФЗ "О гарантиях прав коренных малочисленных народов Российской Федерации".

15. Собственники, владельцы и пользователи земельных участков и водных объектов, расположенных в границах территории традиционного природопользования, а также другие юридические и физические лица несут ответственность за нарушение установленного правового режима территории традиционного природопользования в соответствии с законодательством Российской Федерации.

16. Малочисленные народы, объединения малочисленных народов, лица, относящиеся к малочисленным народам, в целях защиты их исконной среды обитания, традиционных образа жизни, хозяйственной деятельности и промыслов имеют право на возмещение убытков, причиненных им в результате нанесения ущерба исконной среде обитания малочисленных народов хозяйственной деятельностью организаций всех форм собственности, а также физическими лицами, в порядке, установленном Правительством Российской Федерации.

17. Определение размера вреда, причиненного территории традиционного природопользования в результате нарушения законодательства Российской Федерации, осуществляется в соответствии с действующим законодательством.

18. Землепользователи, охотпользователи, осуществляющие хозяйственную деятельность на основании договоров, соглашений в границах территории традиционного природопользования, заключенных, выданных до утверждения настоящего Положения, сохраняют свои права на условиях, установленных такими договорами, соглашениями до окончания срока их действия.

Утверждено  
постановлением Правительства  
Иркутской области  
от 26 июля 2022 г. N 582-пп

ОПИСАНИЕ МЕСТОПОЛОЖЕНИЯ ГРАНИЦ, ПЕРЕЧЕНЬ КООРДИНАТ ХАРАКТЕРНЫХ ТОЧЕК ГРАНИЦ ТЕРРИТОРИИ ТРАДИЦИОННОГО ПРИРОДОПОЛЬЗОВАНИЯ КОРЕННЫХ МАЛОЧИСЛЕННЫХ НАРОДОВ СЕВЕРА, СИБИРИ И ДАЛЬНЕГО ВОСТОКА РОССИЙСКОЙ ФЕДЕРАЦИИ, ПРОЖИВАЮЩИХ В ИРКУТСКОЙ ОБЛАСТИ, РЕГИОНАЛЬНОГО ЗНАЧЕНИЯ "КАТАНГСКАЯ", РАСПОЛОЖЕННОЙ НА ТЕРРИТОРИИ МУНИЦИПАЛЬНОГО ОБРАЗОВАНИЯ "КАТАНГСКИЙ РАЙОН"
(наименование объекта, местоположение границ которого описано (далее - объект))
Раздел 1
Сведения об объекте

N п/п	Характеристики объекта	Описание характеристик
1	2	3
1	Местоположение объекта	Территория муниципального образования "Катангский район" Иркутской области
2	Площадь объекта +/- величина погрешности определения площади (P +/- Дельта P)	5 300 365 га
3	Иные характеристики объекта	-

Раздел 2

Сведения о местоположении границ объекта – не приводится

## **ПРАВИТЕЛЬСТВО ИРКУТСКОЙ ОБЛАСТИ**

### **ПОСТАНОВЛЕНИЕ от 26 ноября 2021 г. N 899-пп**

#### **ОБ ОБРАЗОВАНИИ ТЕРРИТОРИИ ТРАДИЦИОННОГО ПРИРОДОПОЛЬЗОВАНИЯ КОРЕННЫХ МАЛОЧИСЛЕННЫХ НАРОДОВ СЕВЕРА, СИБИРИ И ДАЛЬНОГО ВОСТОКА РОССИЙСКОЙ ФЕДЕРАЦИИ, ПРОЖИВАЮЩИХ В ИРКУТСКОЙ ОБЛАСТИ, РЕГИОНАЛЬНОГО ЗНАЧЕНИЯ "ХАНДИНСКАЯ", РАСПОЛОЖЕННОЙ НА ТЕРРИТОРИИ КАЗАЧИНСКО-ЛЕНСКОГО МУНИЦИПАЛЬНОГО РАЙОНА ИРКУТСКОЙ ОБЛАСТИ**

В соответствии со статьей 7 Федерального закона от 7 мая 2001 года N 49-ФЗ "О территориях традиционного природопользования коренных малочисленных народов Севера, Сибири и Дальнего Востока Российской Федерации", Федеральным законом от 30 апреля 1999 года N 82-ФЗ "О гарантиях прав коренных малочисленных народов Российской Федерации", Законом Иркутской области от 19 июня 2008 года N 27-оз "Об особо охраняемых природных территориях и иных особо охраняемых территориях в Иркутской области", пунктом 2 статьи 4, пунктом 1 статьи 6 Закона Иркутской области от 16 декабря 2013 года N 140-ОЗ "Об отдельных вопросах организации и обеспечения защиты исконной среды обитания и традиционного образа жизни коренных малочисленных народов Российской Федерации в Иркутской области", постановлением Правительства Иркутской области от 2 ноября 2012 года N 607-пп "Об утверждении схемы территориального планирования Иркутской области", постановлением Правительства Иркутской области от 2 сентября 2016 года N 542-пп "Об утверждении Положения о порядке образования особо охраняемых природных территорий и иных особо охраняемых территорий регионального значения", руководствуясь частью 4 статьи 66, статьей 67 Устава Иркутской области, Правительство Иркутской области постановляет:

1. Образовать территорию традиционного природопользования коренных малочисленных народов Севера, Сибири и Дальнего Востока Российской Федерации, проживающих в Иркутской области, регионального значения "Хандинская", расположенную на территории Казачинско-Ленского муниципального района Иркутской области (далее - территория традиционного природопользования "Хандинская").

2. Утвердить Положение о территории традиционного природопользования "Хандинская" (прилагается).

3. Утвердить описание местоположения границ, перечень координат характерных точек границ территории традиционного природопользования "Хандинская" (прилагается).

4. Настоящее постановление подлежит официальному опубликованию в общественно-политической газете "Областная", сетевом издании "Официальный интернет-портал правовой информации Иркутской области" (ogirk.ru), а также на "Официальном интернет-портале правовой информации" (www.pravo.gov.ru).

Первый заместитель Губернатора  
Иркутской области - Председатель  
Правительства Иркутской области  
К.Б.ЗАЙЦЕВ

**ПОЛОЖЕНИЕ  
О ТЕРРИТОРИИ ТРАДИЦИОННОГО ПРИРОДОПОЛЬЗОВАНИЯ КОРЕННЫХ  
МАЛОЧИСЛЕННЫХ НАРОДОВ СЕВЕРА, СИБИРИ И ДАЛЬНЕГО ВОСТОКА  
РОССИЙСКОЙ ФЕДЕРАЦИИ, ПРОЖИВАЮЩИХ В ИРКУТСКОЙ ОБЛАСТИ,  
РЕГИОНАЛЬНОГО ЗНАЧЕНИЯ "ХАНДИНСКАЯ", РАСПОЛОЖЕННОЙ  
НА ТЕРРИТОРИИ КАЗАЧИНСКО-ЛЕНСКОГО МУНИЦИПАЛЬНОГО РАЙОНА  
ИРКУТСКОЙ ОБЛАСТИ**

**Глава 1. ОБЩИЕ ПОЛОЖЕНИЯ**

1. Настоящее Положение устанавливает правовой режим территории традиционного природопользования коренных малочисленных народов Севера, Сибири и Дальнего Востока Российской Федерации, проживающих в Иркутской области, регионального значения "Хандинская", расположенной на территории Казачинско-Ленского муниципального района Иркутской области (далее - территория традиционного природопользования).

2. Территория традиционного природопользования является особо охраняемой территорией, образованной для ведения традиционного природопользования и традиционного образа жизни коренными малочисленными народами, проживающими на территории Казачинско-Ленского муниципального района Иркутской области, - эвенками (далее - малочисленные народы), общинами малочисленных народов, а также лицами, не относящимися к малочисленным народам, но постоянно проживающими в местах их традиционного проживания и традиционной хозяйственной деятельности, ведущими такие же, как и малочисленные народы, традиционное природопользование и традиционный образ жизни (далее - лица, приравненные к малочисленным народам).

3. Территория традиционного природопользования располагается в кадастровых кварталах 38:07:000000, 38:00:000000, 38:07:020104, 38:07:020103, 38:07:020105, 38:07:020106 согласно схеме расположения территории традиционного природопользования, прилагаемой к настоящему положению (не приводится).

Местоположение территории традиционного природопользования согласно материалам лесоустройства: Российская Федерация, Иркутская область, Казачинско-Ленский муниципальный район, Казачинско-Ленское лесничество, Магистральное участковое лесничество, Магистральная дача, кв. 24 ч. - 28 ч., 35-39, 40 ч., 69 ч., 67 ч. - 69 ч., 70-75, 76 ч., 87 ч., 88 ч., 89-97, 109 ч., 110-119, 120 ч., 121 ч., 132-143, 157-169, 170 ч., 187 ч. - 188 ч., Карамское участковое лесничество, Новоселовская дача, кв. 1-13, 14 ч., 29-42, 58-70, 86, 87 ч., 88-101, 119 ч., 120 ч., 121-136, 152-168, 186-199, 200 ч., 219-230, 231 ч., 250-262, 263 ч., 278-289, 290 ч., 304, 305-315, 316 ч., 336-349, 350 ч., Туколоньская дача, кв. 1-12, 13 ч., 32-43, 44 ч., 45 ч., 64-76, 77 ч., 95-106, 107 ч., 124-135, 136 ч., 161-175, 176 ч., 200-215, 216 ч., 240-255, 256 ч., Карамская дача, кв. 2 ч., 3 ч., 4-10, 11 ч. - 17 ч., 18 ч., 43 ч., 44 ч., 45 ч., 46-51, 52 ч., 53 ч. - 56 ч., 88 ч. - 96 ч.

4. Территория традиционного природопользования образована без ограничений срока действия.

Образование территории традиционного природопользования не влечет изъятия земельных участков, входящих в границы территории традиционного природопользования, у пользователей, владельцев и собственников земельных участков.

5. Изменение площади территории традиционного природопользования и корректировка границ, а также изменение правового режима ее охраны осуществляется Правительством

Иркутской области в соответствии с законодательством с учетом мнения лиц, относящихся к малочисленным народам, общин малочисленных народов и лиц, приравненных к малочисленным народам.

6. В целях мониторинга и общественного контроля за соблюдением правового режима территории традиционного природопользования малочисленные народы, общины малочисленных народов и лица, приравненные к малочисленным народам, могут создавать общественные советы.

## **Глава 2. ЦЕЛИ И ЗАДАЧИ ОБРАЗОВАНИЯ ТЕРРИТОРИИ ТРАДИЦИОННОГО ПРИРОДОПОЛЬЗОВАНИЯ**

7. Территория традиционного природопользования образована в целях ведения традиционного природопользования и традиционного образа жизни малочисленными народами, защиты исконной среды обитания, сохранения и обеспечения самобытного, социально-экономического и культурного развития малочисленных народов и лиц, приравненных к малочисленным народам.

8. Задачи образования территории традиционного природопользования:

сохранение природной среды, природных комплексов и объектов, биологического разнообразия растительного и животного мира с точки зрения традиционного природопользования;

обеспечение условий защиты и устойчивого развития исконной среды обитания и традиционного образа жизни малочисленных народов и лиц, приравненных к малочисленным народам;

обеспечение условий сохранения и развития самобытной культуры малочисленных народов и лиц, приравненных к малочисленным народам;

создание условий для осуществления традиционного природопользования и традиционного образа жизни малочисленных народов и лиц, приравненных к малочисленным народам;

развитие традиционных отраслей хозяйственной деятельности и связанных с ними производств, обеспечивающих основные жизненные потребности малочисленных народов и лиц, приравненных к малочисленным народам;

организация экологического и этнографического просвещения малочисленных народов и лиц, приравненных к малочисленным народам, пропаганда информации об их традиционном образе жизни и традиционном природопользовании;

создание условий для организации и развития этнографического и экологического туризма.

## **Глава 3. КРАТКОЕ ОПИСАНИЕ ФИЗИКО-ГЕОГРАФИЧЕСКОЙ ХАРАКТЕРИСТИКИ ТЕРРИТОРИИ ТРАДИЦИОННОГО ПРИРОДОПОЛЬЗОВАНИЯ**

9. Территория традиционного природопользования расположена на территории Казачинско-Ленского муниципального района Иркутской области и занимает общую площадь 311 034 га.

Рельеф территории традиционного природопользования представляет собой типично выраженные, нередко плоские междуречья, которые сочетаются с глубокими и узкими речными долинами. Основной водной артерией местности является река Киренга. Реки, самая значительная из которых река Ханда, в гидрографическом отношении относятся к бассейну реки Киренга. Озера гидрологически связаны с рекой Ханда и обобщенно носят географическое название Хандинские.

Климат территории традиционного природопользования определяется как резко континентальный.



Природная зона территории традиционного природопользования - тайга. Лесистость территории традиционного природопользования составляет около 60 процентов, основными лесообразующими породами являются сосна и лиственница. Берега рек покрыты обширными зарослями травы, а моховые болота - ягелем, являющимся кормовой базой для благородного оленя (изюбря), сибирской косули и северного оленя.

К охотничьим ресурсам, в отношении которых осуществляется охота в целях обеспечения ведения традиционного образа жизни и осуществления традиционной хозяйственной деятельности малочисленных народов и лиц, приравненных в малочисленным народам, относятся: лось, косуля, благородный олень, дикий северный олень, кабарга, кабан, бурый медведь, соболь, норка, ондатра, белка, волк, рысь, лисица, россомаха, горноста́й, колонок, заяц-беляк, рябчик, глухарь, тетерев, белая куропатка, утки. В зимний период обитает большое количество маточного поголовья диких копытных животных, а также иные охотничьи промысловые животные: бурый медведь, ондатра. Из видов, занесенных в Красную книгу Иркутской области, - выдра (*Lutra lutra*).

Размеры территории традиционного природопользования определены с учетом следующих условий:

поддержание достаточных для обеспечения возобновляемости и сохранения биологического разнообразия популяций растений и животных;

возможность осуществления малочисленными народами, лицами, приравненными к малочисленным народам, различных видов традиционного природопользования;

сохранение исторически сложившихся социальных и культурных связей малочисленных народов;

сохранение целостности объектов историко-культурного наследия.

#### **Глава 4. КРАТКОЕ ОПИСАНИЕ СОЦИАЛЬНО-ЭКОНОМИЧЕСКОЙ ХАРАКТЕРИСТИКИ ТЕРРИТОРИИ ТРАДИЦИОННОГО ПРИРОДОПОЛЬЗОВАНИЯ**

10. Социально-экономическими ценностями, сохраняемыми на территории традиционного природопользования, являются биоразнообразие, ненарушенные ландшафты, генетические ресурсы, охотничье-промысловые животные, водные биоресурсы, редкие виды растений и животных, ресурсы дикорастущих растений, необходимые для поддержания традиционного образа жизни малочисленными народами и лицами, приравненными к малочисленным народам.

Малочисленные народы и лица, приравненные к малочисленным народам, проживающие на территории традиционного природопользования, ведут в основном традиционный образ жизни, связанный с осуществлением деятельности в сфере охоты, рыболовства, сбора дикоросов - грибов, ягод и кедрового ореха.

11. В целях социально-экономического развития, газоснабжения и газификации Иркутской области на территории традиционного природопользования на землях лесного фонда ведутся работы по геологическому изучению недр, разработки месторождений полезных ископаемых, комплексные инженерные изыскания для проектирования и строительства промышленных объектов, планируется строительство и последующая эксплуатация площадных и линейных объектов газодобывающей и газотранспортной инфраструктуры.

#### **Глава 5. РЕЖИМ ОСОБОЙ ОХРАНЫ И ИСПОЛЬЗОВАНИЯ ТЕРРИТОРИИ ТРАДИЦИОННОГО ПРИРОДОПОЛЬЗОВАНИЯ**

12. На территории традиционного природопользования запрещается деятельность, которая может нанести ущерб природным комплексам и объектам растительного и животного мира, объектам историко-культурного наследия, в том числе:

1) повреждение и (или) уничтожение культовых сооружений, мест древних поселений, мест захоронений предков малочисленных народов;

2) осуществление промысловой охоты, за исключением осуществления такой охоты малочисленными народами и лицами, приравненными к малочисленным народам;

3) загрязнение и захламление территории отходами производства и потребления.

13. Использование природных ресурсов, находящихся на территории традиционного природопользования, осуществляется в соответствии со статьей 13 Федерального закона от 7 мая 2001 года N 49-ФЗ "О территориях традиционного природопользования коренных малочисленных народов Севера, Сибири и Дальнего Востока Российской Федерации".

14. При использовании лесов, находящихся на территории традиционного природопользования, обеспечивается защита исконной среды обитания малочисленных народов и их традиционного образа жизни в соответствии с Федеральным законом от 30 апреля 1999 года N 82-ФЗ "О гарантиях прав коренных малочисленных народов Российской Федерации".

15. Собственники, владельцы и пользователи земельных участков и водных объектов, расположенных в границах территории традиционного природопользования, а также другие юридические и физические лица несут ответственность за нарушение установленного правового режима территории традиционного природопользования в соответствии с законодательством Российской Федерации.

16. Малочисленные народы, объединения малочисленных народов, лица, относящиеся к малочисленным народам, в целях защиты их исконной среды обитания, традиционных образа жизни, хозяйственной деятельности и промыслов имеют право на возмещение убытков, причиненных им в результате нанесения ущерба исконной среде обитания малочисленных народов хозяйственной деятельностью организаций всех форм собственности, а также физическими лицами, в порядке, установленном Правительством Российской Федерации.

17. Определение размера вреда, причиненного территории традиционного природопользования в результате нарушения законодательства Российской Федерации, осуществляется в соответствии с действующим законодательством.

18. Землепользователи, охотпользователи, осуществляющие хозяйственную деятельность на основании договоров, соглашений в границах территории традиционного природопользования, заключенных, выданных до утверждения настоящего Положения, сохраняют свои права на условиях, установленных такими договорами, соглашениями до окончания срока их действия.

Утверждено  
 постановлением Правительства  
 Иркутской области  
 от 26 ноября 2021 г. N 899-пп

<b>ОПИСАНИЕ МЕСТОПОЛОЖЕНИЯ ГРАНИЦ, ПЕРЕЧЕНЬ КООРДИНАТ                  ХАРАКТЕРНЫХ ТОЧЕК ГРАНИЦ ТЕРРИТОРИИ ТРАДИЦИОННОГО                  ПРИРОДОПОЛЬЗОВАНИЯ КОРЕННЫХ МАЛОЧИСЛЕННЫХ НАРОДОВ                  СЕВЕРА, СИБИРИ И ДАЛЬНЕГО ВОСТОКА РОССИЙСКОЙ ФЕДЕРАЦИИ,                  ПРОЖИВАЮЩИХ В ИРКУТСКОЙ ОБЛАСТИ, РЕГИОНАЛЬНОГО ЗНАЧЕНИЯ                  "ХАНДИНСКАЯ", РАСПОЛОЖЕННОЙ НА ТЕРРИТОРИИ КАЗАЧИНСКО-                  ЛЕНСКОГО МУНИЦИПАЛЬНОГО РАЙОНА ИРКУТСКОЙ ОБЛАСТИ</b>		
(наименование объекта, местоположение границ которого описано (далее - объект))		
Сведения об объекте		
N п/п	Характеристики объекта	Описание характеристик
1	2	3
1	Местоположение объекта	Иркутская область, район Казачинско-Ленский
2	Площадь объекта +/- величина погрешности определения площади (P +/- Дельта P)	311 034 га
3	Иные характеристики объекта	-

Раздел 2	
Сведения о местоположении границ объекта	
Не приводится	

## **ПРАВИТЕЛЬСТВО ИРКУТСКОЙ ОБЛАСТИ**

### **ПОСТАНОВЛЕНИЕ от 29 декабря 2014 г. N 704-пп**

#### **ОБ ОБРАЗОВАНИИ ТЕРРИТОРИИ ТРАДИЦИОННОГО ПРИРОДОПОЛЬЗОВАНИЯ КОРЕННЫХ МАЛОЧИСЛЕННЫХ НАРОДОВ СЕВЕРА, СИБИРИ И ДАЛЬНОГО ВОСТОКА РОССИЙСКОЙ ФЕДЕРАЦИИ, ПРОЖИВАЮЩИХ НА ТЕРРИТОРИИ ИРКУТСКОЙ ОБЛАСТИ, РЕГИОНАЛЬНОГО ЗНАЧЕНИЯ, РАСПОЛОЖЕННОЙ НА ТЕРРИТОРИИ МУНИЦИПАЛЬНОГО ОБРАЗОВАНИЯ "КАЧУГСКИЙ РАЙОН" ИРКУТСКОЙ ОБЛАСТИ**

В соответствии со статьей 7 Федерального закона от 7 мая 2001 года N 49-ФЗ "О территориях традиционного природопользования коренных малочисленных народов Севера, Сибири и Дальнего Востока Российской Федерации", руководствуясь статьей 67 Устава Иркутской области, Правительство Иркутской области постановляет:

1. Образовать территорию традиционного природопользования коренных малочисленных народов Севера, Сибири и Дальнего Востока Российской Федерации, проживающих на территории Иркутской области, регионального значения, расположенную на территории муниципального образования "Качугский район" Иркутской области (далее - территория традиционного природопользования).

2. Утвердить описание границ территории традиционного природопользования (прилагается).

3. Утвердить Положение о территории традиционного природопользования (прилагается).

3(1). Установить зону с особыми условиями использования территории в границах территории традиционного природопользования коренных малочисленных народов Севера, Сибири и Дальнего Востока Российской Федерации, проживающих на территории Иркутской области, регионального значения, расположенной на территории муниципального образования "Качугский район" Иркутской области, в соответствии с описанием ее границ, утвержденным пунктом 2 настоящего постановления.

3(2). Установить режим зоны с особыми условиями использования территории в соответствии с правовым режимом территории традиционного природопользования коренных малочисленных народов Севера, Сибири и Дальнего Востока Российской Федерации, проживающих на территории Иркутской области, регионального значения, расположенной на территории муниципального образования "Качугский район" Иркутской области, согласно Положению о территории традиционного природопользования коренных малочисленных народов Севера, Сибири и Дальнего Востока Российской Федерации, проживающих на территории Иркутской области, регионального значения, расположенной на территории муниципального образования "Качугский район" Иркутской области, утвержденному пунктом 3 настоящего постановления.

4. Настоящее постановление вступает в силу через десять календарных дней после его официального опубликования.

Губернатор  
Иркутской области  
С.В.ЕРОЩЕНКО

Утверждено  
 постановлением  
 Правительства Иркутской области  
 от 29 декабря 2014 года  
 N 704-пп

**ОПИСАНИЕ ГРАНИЦ ТЕРРИТОРИИ ТРАДИЦИОННОГО ПРИРОДОПОЛЬЗОВАНИЯ  
 КОРЕННЫХ МАЛОЧИСЛЕННЫХ НАРОДОВ СЕВЕРА, СИБИРИ И ДАЛЬНЕГО  
 ВОСТОКА РОССИЙСКОЙ ФЕДЕРАЦИИ, ПРОЖИВАЮЩИХ НА ТЕРРИТОРИИ  
 ИРКУТСКОЙ ОБЛАСТИ, РЕГИОНАЛЬНОГО ЗНАЧЕНИЯ, РАСПОЛОЖЕННОЙ  
 НА ТЕРРИТОРИИ МУНИЦИПАЛЬНОГО ОБРАЗОВАНИЯ  
 "КАЧУГСКИЙ РАЙОН" ИРКУТСКОЙ ОБЛАСТИ**

Сведения об узловых и поворотных точках границы					Сведения об участках границы			
N п/п	Номер точки на карте	Номер номенклатуры	Координаты		Описание местоположения точки	Направление участка границы	Длина участка (км)	Описание прохождения участка границы
			X (м)	Y (м)				
1	2	3	4	5	6	7	8	9
1	1-24	N-48-58	625897.07	4311280.01	В 700 м на северо-запад от слияния двух притоков р. Можайский, 3,2 км от пункта триангуляции на отметке 808.3	Восточнее	29,04	По линии водораздела правой притоки р. Нотай и р. Бирилей на северо-восток, с юга огибает правый приток р. Экудер, с северо-запада огибает приток р. Унгуракон, пересекает р. Хаманки на 1,5 км. Ниже по течению от места впадения р. Ореховый; далее граница поворачивает на юго-восток
2	24-41	N-48-59	613196.03	4333622.72	2,1 км на юго-восток от впадения притока к р. Кальчикай с урезом 744,2; 1,3 км от ближайшей вершины с отметкой 871,0 на северо-восток	Юго-восточнее	27,94	Идет на юго-восток, пересекает р. Мойтаджайский в заболоченной местности, огибает с юго-западной стороны левый приток р. Шона, трижды пересекает извилистое русло р. Шона, поднимается в гору до пункта триангуляции с отметкой 914,0 м, пересекает р. Кальчикай - приток р. Бирая через отметку 773,5
3	41-45	N-48-71	613103.32	4345211.26	1,5 км на северо-восток от пункта полигонометрии на вершине с отметкой 918.0 м; 1,2 км на юго-запад от вершины с отметкой 937,2 м	Восточнее	12,22	Идет по линии водораздела между притоками р. Бирая и р. Кальчикай, далее идет по утвержденной границе "Байкало-Ленского" заповедника

4	45-70	N-48-60	650696.55	4373580.01	На правом берегу р. Правый Чемборчан, на 600 м. севернее одиночного скальника	Северо-восточнее	53,96	Проходит по границе "Байкало-Ленского" заповедника
5	70-75	N-48-48	657464.25	4377102.93	На правом берегу р. Чемборчан, в 200 м от уреза воды с отметкой 782,4	Северо-восточнее	8,44	Проходит по границе "Байкало-Ленского" заповедника
6	75-232	N-49-37	676991.78	4376084.36	На вершине горы с отметкой 1142,0 м	Севернее	63,58	До т. 83 проходит по границе "Байкало-Ленского" заповедника, далее по границе Качугского района
7	232-370	N-48-48	681997.10	4344027.85	На вершине горы с отметкой 820,6 м	Северо-западнее	52,40	Проходит по границе Качугского района
8	370-488	N-48-47	673181.27	4312129.27	На равнине, в точке с отметкой 778,3 м, в 650 м. от истока правого притока р. Большая Толгима	Юго-западнее	44,04	Проходит по границе Качугского района
9	488-596	N-48-46	672267.93	4279958.01	На склоне горы, в 870 м на северо-восток от пункта триангуляции на вершине с отметкой 1053,9 м	Западнее	46,42	Проходит по границе Качугского района
10	596-891	N-48-45	649032.46	4249769.95	На вытянутой вершине, в 790 м на юго-запад от пункта полигонометрии, расположенного на вершине с отметкой 951,9 м	Юго-западнее	56,58	Проходит по границе Качугского района
11	891-900	N-48-57	646190.50	4248004.88	В лесу на холме, на линии водораздела, в 1100 м на северо-запад вверх по склону	Юго-западнее	3,54	Проходит по границе Качугского района
12	900-924	N-48-56	636965.05	4247938.59	На линии водораздела между р. Джолкехо и правым притоком р. Кальдомея на территории горелого леса	Южнее	10,15	Проходит по границе Качугского района, кадастровый номер 38.08.0.0.0.1
13	924-948	N-48-57	630765.55	4247863.38	На границе горелого леса	Южнее	8,70	Проходит по границе Качугского района
14	948-975	N-48-56	613427.80	4247519.86	В 200 м. на юг от 4-метровой просеки	Южнее	28,61	До точки 961 проходит по границе Качугского района, кадастровый номер 38.08.0.0.0.1, далее на юго-запад до пункта триангуляции на склоне с отметкой 1136,6 м, затем по линии водораздела между р. Кавылей и р. Плесовый, спускается со склона и пересекает р. Тутура

								и поднимается по склону до пункта триангуляции с отметкой 1064,1, далее идет на восток
15	975-978	N-48-57	611805.40	4249501.50	В 1,1 км от истока р. Канерия на юг, на границе горелого участка леса	Юго-восточнее	2,84	Проходит на юго-восток пересекая пропадающую р. Канерия
16	978-997	N-48-69	612361.65	4268495.12	На линии водораздела между р. Эрбусей и р. Забудый	Восточнее	48,48	На юго-восток вдоль левого заболоченного притока р. Кокуй, пересекает р. Кокуй ниже места впадения левого притока, далее по пропадающему ручью, впадающему в р. Кокуй, поворачивает на юго-запад и проходит по заболоченной местности, далее поворачивает на восток и пересекает р. Левый Чабартуй и поворачивает на северо-восток, пересекает три притока р. Забудый, одна из которых имеет название р. Правый Бугай
17	997-1001	N-48-57	618109.57	4281427.93	На склоне горы, на 700 м севернее р. Улун	Северо-восточнее	14,21	Идет на северо-восток и пересекает р. Забудый, и идет по линии водораздела между р. Улун и р. Булурей
18	1001-1002-1	N-48-58	622235.09	4286851.37	На границе заболоченной территории, между двумя правыми притоками р. Шевыкан	Северо-восточнее	6,90	Идет на северо-восток, пересекая 3 зимника и один приток р. Шевыкан

Общая площадь территории традиционного природопользования - 679873 га.

Общая протяженность границы территории традиционного природопользования - 517,72 км.

Заместитель Губернатора  
Иркутской области  
Л.И.ЗАБРОДСКАЯ

**ПОЛОЖЕНИЕ  
О ТЕРРИТОРИИ ТРАДИЦИОННОГО ПРИРОДОПОЛЬЗОВАНИЯ КОРЕННЫХ  
МАЛОЧИСЛЕННЫХ НАРОДОВ СЕВЕРА, СИБИРИ И ДАЛЬНОГО ВОСТОКА  
РОССИЙСКОЙ ФЕДЕРАЦИИ, ПРОЖИВАЮЩИХ НА ТЕРРИТОРИИ ИРКУТСКОЙ  
ОБЛАСТИ, РЕГИОНАЛЬНОГО ЗНАЧЕНИЯ, РАСПОЛОЖЕННОЙ  
НА ТЕРРИТОРИИ МУНИЦИПАЛЬНОГО ОБРАЗОВАНИЯ  
"КАЧУГСКИЙ РАЙОН" ИРКУТСКОЙ ОБЛАСТИ**

**Глава 1. ОБЩИЕ ПОЛОЖЕНИЯ**

1. Территория традиционного природопользования коренных малочисленных народов Севера, Сибири и Дальнего Востока Российской Федерации, проживающих на территории Иркутской области, регионального значения, расположенной на территории муниципального образования "Качугский район" Иркутской области (далее - территория традиционного природопользования) создается для ведения на данной территории традиционного природопользования и традиционного образа жизни коренных малочисленных народов Севера, Сибири и Дальнего Востока Российской Федерации, проживающих на территории Иркутской области (далее - малочисленные народы), и общин малочисленных народов, а также лиц, не относящихся к малочисленным народам, но постоянно проживающих в местах их традиционного проживания и традиционной хозяйственной деятельности, ведущих такие же, как и малочисленные народы, традиционное природопользование и традиционный образ жизни (далее - лица, приравненные к малочисленным народам).

2. Территория традиционного природопользования находится в кадастровых кварталах 38:08:130101, 38:08:130401 и 38:08:131201 и частично в кадастровом квартале 38:08:011201, на землях лесного и водного фондов в установленных в соответствии с картографическим описанием (не приводится), каталогом координат и картой границах, утвержденных настоящим постановлением.

3. Территорией традиционного природопользования объявлены места проживания малочисленных народов и лиц, приравненных к малочисленным народам на территории муниципального образования "Качугский район" Иркутской области.

4. Образование территории традиционного природопользования не влечет изъятия земельных участков, входящих в границы территории традиционного природопользования, у пользователей, владельцев и собственников земельных участков.

5. Изменение категории (лишение статуса) территории традиционного природопользования, изменение площади и корректировка границ, а также изменение правового режима ее охраны производятся Правительством Иркутской области в соответствии с законодательством.

6. Территория традиционного природопользования является особо охраняемой территорией и образована без ограничений срока действия.

7. Особенности расположения и функционирования территории традиционного природопользования подлежат обязательному учету при разработке планов и перспектив социально-экономического развития Иркутской области, схемы территориального планирования Иркутской области, схем территориального планирования муниципального образования "Качугский район", схем землеустройства, лесохозяйственных регламентов лесничеств, проектов освоения лесов.



## Глава 2. ФИЗИКО-ГЕОГРАФИЧЕСКАЯ ХАРАКТЕРИСТИКА ТЕРРИТОРИИ ТРАДИЦИОННОГО ПРИРОДОПОЛЬЗОВАНИЯ

8. Территория традиционного природопользования находится на территории муниципального образования "Качугский район" Иркутской области на территории Вершино-Тутурского и Бутаковского муниципальных образований площадью 679873 га.

Территория традиционного природопользования находится на восточной окраине Лено-Ангарского плато, в пределах морфоструктуры породы кембрийского возраста, которая подразделяется на верхний (верхоленская свита) и нижний (ленский и алданский ярусы) отделы. Интенсивная эрозионная деятельность рек характерна для восточной части Лено-Ангарского плато и предгорных хребтов. Глубина расчленения достигает 300 - 600 м, густота - 0,5 - 0,7 км/кв.км. Выделяются Урало-Сибирская фратрия, Среднесибирские и Байкало-Джугджурские формации.

Территория характеризуется облесенностью, выделяются горно-таежные леса, темнохвойные и лиственничные, а также болота, ерники, луга.

Водораздельные поверхности и привершинные склоны в западной и центральной частях заняты пихтово-кедровыми и кедрово-пихтовыми с примесью лиственницы кустарничково-мелкотравно-зеленомошными группами фаций. На склонах распространены пихтово-кедровые с елью кустарничково-травяно-зеленомошные леса.

Территория традиционного природопользования находится в бассейнах рек Лена, Киренга, Нотай, Шона, Тутура и богата водными ресурсами. Наиболее крупная река - Киренга (длина 746 км, водосборная площадь 46600 кв.км).

Густота речной сети изменяется от 0,3 - 0,5 в пределах лесостепи до 0,8 - 1,0 км/кв.км и более в таежных и горно-таежных районах. На территории находится несколько озер. Наиболее распространены озера-старицы и термокарстовые озера, встречающиеся на всей территории. Все крупные озера площадью более 0,5 кв.км состоят из одного - трех крупных водоемов, окруженных многочисленными небольшими озерами преимущественно термокарстового и руслового происхождения.

По почвенно-географическому районированию территория относится к Восточно-Сибирской мерзлотно-таежной почвенно-биоклиматической области.

Климат на всей территории резко континентальный. Характеризуется продолжительной, морозной, умеренно снежной зимой и теплым, но достаточно увлажненным летним периодом.

Средние январские температуры в пределах района изменяются от -24 градусов на юге и до -28 градусов на северо-востоке. Абсолютный минимум составил -56 градусов. Средняя высота снежного покрова составляет 45 - 55 см, в таежной местности и на возвышенных участках высота покрова может доходить до 80 - 100 см. Продолжительность морозного периода в среднем составляет 145 - 150 дней.

Весной полное разрушение снежного покрова происходит в конце апреля. Весенний период характеризуется неустойчивой погодой, отмечаются резкие перепады атмосферного давления и температур.

Лето непродолжительное, но достаточно теплое. Только во второй половине июня происходит уверенный переход среднесуточных температур через отметку +15. Среднемесячные показатели июля составляют +17 - +18 градусов. Максимальные значения составили +37 градусов. В понижениях и долинах в течение всего периода отмечаются туманы и росы, в отдельные дни и заморозки. Среднегодовая норма осадков колеблется в пределах 340 - 380 мм.

На территории традиционного природопользования отмечено около 400 видов растений, 19 видов рыб, 2 вида пресмыкающихся, 3 вида земноводных, 182 вида птиц, 46 видов млекопитающих, в том числе 10 видов сосудистых растений, 1 вид млекопитающих и 12 видов птиц включены в Красную книгу Иркутской области. Лесистость территории традиционного природопользования составляет 94,9%.

### **Глава 3. СОЦИАЛЬНО-ЭКОНОМИЧЕСКАЯ ХАРАКТЕРИСТИКА ТЕРРИТОРИИ ТРАДИЦИОННОГО ПРИРОДОПОЛЬЗОВАНИЯ**

9. Социально-экономическими ценностями, сохраняемыми на территории традиционного природопользования, являются биоразнообразие, ненарушенные ландшафты, редкие виды растений и животных, генетические ресурсы, охотничье-промысловые животные, водные биоресурсы, ресурсы дикорастущих растений, необходимые для поддержания традиционного образа жизни представителей малочисленных народов (эвенков) и лиц, приравненных к малочисленным народам.

Эвенки, в настоящее время проживающие в трех населенных пунктах Вершино-Тутурского муниципального образования (село Вершина Тутуры, деревни Чинонга и Тырка), ведут в основном традиционный образ жизни, связанный с осуществлением деятельности в сфере охоты, рыболовства, сбора дикоросов - грибов, ягод и кедрового ореха. В незначительной степени развито животноводство - содержат крупный рогатый скот, оленеводство утрачено во второй половине прошлого века.

Вырубка лесных массивов в настоящее время является одним из главных факторов антропогенного воздействия на природные комплексы территории традиционного природопользования. В настоящее время в аренду передано 47% площади данной территории, что грозит нарушением экологического баланса и разрушением среды обитания эвенков.

В целом в настоящее время территория традиционного природопользования относится к категории экологически благополучных, сравнительно чистых пространств, что позволяет считать ее территорией особой экологической ответственности, при использовании которой главным приоритетом является сохранение экосистем в ненарушенном состоянии. В связи с чем данная территория выполняет роль экологического стабилизатора в муниципальном образовании "Качугский район" и является частью экологического каркаса Иркутской области.

Сохранение уникальности экосистемы на территории традиционного природопользования благоприятным образом скажется на состоянии окружающей среды муниципального образования "Качугский район", сохранит генофонд и будет способствовать росту численности ценных в хозяйственном отношении видов охотничьих животных и сохранит условия для поддержания образа жизни представителей малочисленных народов (эвенков) и лиц, приравненных к малочисленным народам.

### **Глава 4. ЗАДАЧИ, ПЛАНИРУЕМЫЕ ВЫПОЛНЯТЬ НА ТЕРРИТОРИИ ТРАДИЦИОННОГО ПРИРОДОПОЛЬЗОВАНИЯ**

10. На территории традиционного природопользования планируется выполнять следующие задачи:

1) сохранение природной среды, охрана, защита лесного фонда и воспроизводство лесов, охрана объектов растительного и животного мира;

2) обеспечение условий защиты и устойчивого развития исконной среды обитания и традиционного образа жизни представителей малочисленных народов (эвенков) и лиц, приравненных к малочисленным народам;

3) обеспечение условий сохранения и развития самобытной культуры представителей малочисленных народов (эвенков) и лиц, приравненных к малочисленным народам;

4) создание условий для осуществления традиционного природопользования и традиционного образа жизни, развития традиционных отраслей хозяйственной деятельности и связанных с ним производств, обеспечивающих основные жизненные потребности представителей малочисленных народов (эвенков) и лиц, приравненных к малочисленным народам;

5) организация экологического и этнографического просвещения представителей малочисленных народов (эвенков) и лиц, приравненных к малочисленным народам.

## Глава 5. ПРАВОВОЙ РЕЖИМ ТЕРРИТОРИИ ТРАДИЦИОННОГО ПРИРОДОПОЛЬЗОВАНИЯ

11. В границах территории традиционного природопользования приоритетными являются традиционные виды хозяйственной деятельности, такие как охота, рыболовство, сбор дикоросов, народные промыслы.

12. На территории традиционного природопользования запрещается деятельность, которая может нанести ущерб природным комплексам и объектам растительного и животного мира, культурно-историческим объектам, в том числе:

1) деятельность, угрожающая существованию природных комплексов и взятых под охрану историко-культурных, историко-этнических объектов;

2) изыскательские работы, геологоразведочные работы и разработка полезных ископаемых, нарушение почвенного покрова, выходов минералов, обнажений и горных на территории традиционного природопользования, за исключением установленных законодательством случаев;

3) предоставление земельных участков для строительства, за исключением земельных участков, расположенных в границах населенных пунктов села Вершина Тутуры и деревень Тырка и Чинонга, а также для строительства служебно-хозяйственных строений и временного жилья для ведения охотничьего промысла лицами из числа представителей малочисленных народов (эвенков) и лицами, приравненными к малочисленным народам, если иное не предусмотрено законодательством Российской Федерации;

4) нахождение с огнестрельным оружием или с другими видами орудия лова, а также с собаками или ловчими животными и птицами без разрешительных документов в случаях, установленных законодательством;

5) загрязнение и захламление территории любыми видами отходов;

6) самовольное ведение раскопок и вывоз предметов, имеющих историко-культурную ценность;

7) повреждение и уничтожение аншлагов, информационных щитов и плакатов, опознавательных столбов, сооружений и других видов собственности территории традиционного природопользования;

8) добыча для промышленных целей воды из поверхностных источников (водоемов, водотоков) или подземных водных горизонтов;

9) деятельность, влекущая за собой эрозию почвенного покрова;

10) деятельность, оказывающая влияние на гидрологический режим, в том числе любые гидромелиоративные и ирригационные работы;

11) применение ядохимикатов, минеральных удобрений, стимуляторов роста, гербицидов и инсектицидов.

Заместитель Губернатора  
Иркутской области  
Л.И.ЗАБРОДСКАЯ

**РОССИЙСКАЯ ФЕДЕРАЦИЯ**  
**Ямало-Ненецкий автономный округ**

**ЗАКОН**

**О ТЕРРИТОРИЯХ ТРАДИЦИОННОГО ПРИРОДОПОЛЬЗОВАНИЯ  
РЕГИОНАЛЬНОГО ЗНАЧЕНИЯ В ЯМАЛО-НЕНЕЦКОМ АВТОНОМНОМ ОКРУГЕ**

Принят Законодательным Собранием  
Ямало-Ненецкого автономного округа  
21 апреля 2010 года

**Глава I. ОБЩИЕ ПОЛОЖЕНИЯ**

**Статья 1. Предмет регулирования настоящего Закона**

Настоящий Закон Ямало-Ненецкого автономного округа на основании федеральных законов, иных нормативных правовых актов Российской Федерации, Устава (Основного закона) Ямало-Ненецкого автономного округа устанавливает порядок образования, использования и охраны территорий традиционного природопользования регионального значения в Ямало-Ненецком автономном округе (далее - автономный округ).

**Статья 2. Основные понятия, используемые в настоящем Законе**

В настоящем Законе используются следующие основные понятия:

- 1) территории традиционного природопользования регионального значения в автономном округе (далее - территории традиционного природопользования регионального значения) - особо охраняемые территории, образованные для ведения традиционного природопользования и традиционного образа жизни коренными малочисленными народами Севера в местах традиционного проживания и (или) традиционной хозяйственной деятельности коренных малочисленных народов Севера в автономном округе;
- 2) - 3) утратили силу. - Закон ЯНАО от 30.09.2011 N 90-ЗАО.

**Статья 3. Субъекты традиционного природопользования**

1. Субъектами традиционного природопользования на территориях традиционного природопользования регионального значения являются:

- 1) лица из числа коренных малочисленных народов Севера в автономном округе, общины коренных малочисленных народов Севера в автономном округе;
- 2) лица, не относящиеся к коренным малочисленным народам Севера в автономном округе, но постоянно проживающие в местах их традиционного проживания и традиционной хозяйственной деятельности, ведущие такие же, как и коренные малочисленные народы Севера в автономном округе, традиционное природопользование и традиционный образ жизни.

2. На основаниях и в порядке, которые предусмотрены федеральными законами, настоящим Законом и иными законами автономного округа, участие в отношениях по поводу образования, использования и охраны территорий традиционного природопользования регионального значения может осуществляться уполномоченными представителями субъектов традиционного природопользования, указанных в части 1 настоящей статьи.

#### **Статья 4. Полномочия Правительства автономного округа в области образования, использования и охраны территорий традиционного природопользования регионального значения**

К полномочиям Правительства автономного округа в области образования, использования и охраны территорий традиционного природопользования регионального значения относятся:

- 1) образование, установление границ и информирование населения об образовании территорий традиционного природопользования регионального значения;
- 2) организация управления территориями традиционного природопользования регионального значения, обеспечение соблюдения их правового режима;
- 3) осуществление контроля за соблюдением законодательства в области образования, использования и охраны территорий традиционного природопользования регионального значения в пределах своей компетенции;
- 4) разработка, утверждение и реализация региональных программ, участие в реализации федеральных программ, направленных на обеспечение использования и охраны территорий традиционного природопользования регионального значения;
- 5) иные полномочия в соответствии с федеральным законодательством, законодательством автономного округа.

### **Глава II. ОБРАЗОВАНИЕ ТЕРРИТОРИЙ ТРАДИЦИОННОГО ПРИРОДОПОЛЬЗОВАНИЯ РЕГИОНАЛЬНОГО ЗНАЧЕНИЯ**

#### **Статья 5. Цели образования территории традиционного природопользования регионального значения**

Целями образования территории традиционного природопользования регионального значения являются:

- 1) обеспечение защиты исконной среды обитания, традиционного природопользования и традиционного образа жизни коренных малочисленных народов Севера в автономном округе;
- 2) сохранение и развитие самобытной культуры коренных малочисленных народов Севера в автономном округе;
- 3) охрана на территориях традиционного природопользования регионального значения окружающей среды и сохранение биологического разнообразия как основы проживания и традиционной хозяйственной деятельности коренных малочисленных народов Севера в автономном округе.

#### **Статья 6. Порядок образования территорий традиционного природопользования регионального значения**

1. Образование территорий традиционного природопользования регионального значения осуществляется решением Правительства автономного округа на основании обращения субъектов традиционного природопользования или их уполномоченных представителей.

2. Правительство автономного округа утверждает границы и положение о территории традиционного природопользования регионального значения, информирует население об образовании территории традиционного природопользования регионального значения.

3. Размеры территорий традиционного природопользования регионального значения определяются с учетом условий, предусмотренных федеральными законами, а также особенностями традиционного природопользования и традиционной хозяйственной деятельности коренных малочисленных народов Севера в автономном округе.

#### **Статья 7. Утратила силу. - Закон ЯНАО от 30.09.2011 N 90-ЗАО.**

## **Статья 8. Обращение об образовании территории традиционного природопользования регионального значения**

1. Обращение об образовании территории традиционного природопользования регионального значения направляется субъектом традиционного природопользования или его уполномоченным представителем в уполномоченный Правительством автономного округа исполнительный орган государственной власти автономного округа в сфере защиты исконной среды обитания и традиционного образа жизни коренных малочисленных народов Севера.

2. В обращении об образовании территории традиционного природопользования регионального значения указываются:

- 1) сведения о лицах, подающих обращение;
- 2) сведения о субъектах традиционного природопользования, которые будут осуществлять традиционное природопользование, традиционную хозяйственную деятельность и (или) проживать на образуемой территории;
- 3) обоснование образования территории, включая указание на то, что данная территория образуется в местах традиционного проживания и традиционной хозяйственной деятельности коренных малочисленных народов Севера в автономном округе;
- 4) местоположение и площадь образуемой территории традиционного природопользования регионального значения;
- 5) основные виды традиционного природопользования и традиционной хозяйственной деятельности коренных малочисленных народов Севера в автономном округе.

3. В образовании территории традиционного природопользования регионального значения отказывается в случаях, если:

- 1) обращение об образовании территории традиционного природопользования регионального значения подано ненадлежащим лицом;
- 2) в представленных документах отсутствуют сведения, предусмотренные частью 2 настоящей статьи;
- 3) территория, указанная в обращении об образовании территории традиционного природопользования регионального значения, предоставлена другим субъектам традиционного природопользования;
- 4) территория, указанная в обращении об образовании территории традиционного природопользования регионального значения, отнесена к иным видам особо охраняемых территорий, предусмотренных федеральным законодательством;
- 5) в заявленных границах территории, указанной в обращении об образовании территории традиционного природопользования регионального значения, юридические лица осуществляют в установленном законодательством порядке деятельность, не связанную с традиционным природопользованием и традиционным образом жизни коренных малочисленных народов Севера;
- 6) на территории, указанной в обращении об образовании территории традиционного природопользования регионального значения, находятся участки недр федерального значения;
- 7) осуществление видов традиционного природопользования и традиционной хозяйственной деятельности на территории, указанной в обращении об образовании территории традиционного природопользования регионального значения, не соответствует планируемому использованию данной территории в соответствии с документами территориального планирования Российской Федерации, автономного округа, муниципальных образований.

4. Уполномоченный Правительством автономного округа исполнительный орган государственной власти автономного округа в сфере защиты исконной среды обитания и традиционного образа жизни коренных малочисленных народов Севера в целях рассмотрения обращений об образовании территории традиционного природопользования регионального

значения образует комиссию по образованию территории традиционного природопользования регионального значения (далее - комиссия), в состав которой включаются представители исполнительных органов государственной власти автономного округа, органов местного самоуправления, на территориях которых предполагается образование территории традиционного природопользования регионального значения, а также юридических лиц, осуществляющих в установленном законодательством порядке деятельность, не связанную с традиционным природопользованием и традиционным образом жизни коренных малочисленных народов Севера, в предполагаемых границах образуемой территории традиционного природопользования регионального значения.

Положение о комиссии и ее состав утверждаются уполномоченным Правительством автономного округа исполнительным органом государственной власти автономного округа в сфере защиты исконной среды обитания и традиционного образа жизни коренных малочисленных народов Севера.

5. На основании заключения комиссии уполномоченный Правительством автономного округа исполнительный орган государственной власти автономного округа в сфере защиты исконной среды обитания и традиционного образа жизни коренных малочисленных народов Севера вносит в Правительство автономного округа проект решения об образовании соответствующей территории традиционного природопользования либо направляет лицу, подавшему обращение, мотивированный ответ об отказе в образовании территории традиционного природопользования в случаях, установленных частью 3 настоящей статьи.

6. Правительство автономного округа рассматривает проект решения и принимает решение об образовании территории традиционного природопользования регионального значения или возвращает его на доработку в уполномоченный Правительством автономного округа исполнительный орган государственной власти автономного округа в сфере защиты исконной среды обитания и традиционного образа жизни коренных малочисленных народов Севера.

7. Обращение об образовании территории традиционного природопользования регионального значения подлежит рассмотрению в срок, не превышающий трех месяцев со дня подачи обращения.

## **Статья 9. Утверждение положения и границ территории традиционного природопользования регионального значения**

1. Решение об образовании территории традиционного природопользования регионального значения является основанием разработки проекта положения и проекта границ территории традиционного природопользования регионального значения.

2. Подготовка проекта положения и организация подготовки проекта границ территории традиционного природопользования регионального значения осуществляется уполномоченным Правительством автономного округа исполнительным органом государственной власти автономного округа в сфере природопользования в течение трех месяцев с момента принятия Правительством автономного округа решения об образовании территории традиционного природопользования регионального значения. Уполномоченный Правительством автономного округа исполнительный орган государственной власти автономного округа в сфере природопользования осуществляет подготовку проекта положения и проекта границ территории традиционного природопользования регионального значения и согласование в порядке, установленном постановлением Правительства автономного округа, подготовленных документов с юридическими лицами, осуществляющими в установленном законодательством порядке деятельность, не связанную с традиционным природопользованием и традиционным образом жизни малочисленных народов Севера, в предполагаемых границах образуемой территории традиционного природопользования регионального значения.

3. Положение о соответствующей территории традиционного природопользования регионального значения должно содержать:

1) сведения о наименовании, местоположении, границах территории традиционного природопользования регионального значения;

2) сведения о правовом режиме территории традиционного природопользования регионального значения;

3) сведения об учреждении автономного округа, на которое возлагается обеспечение правового режима территории традиционного природопользования регионального значения, в случае образования такого учреждения;

4) утратил силу. - Закон ЯНАО от 23.12.2019 N 111-ЗАО.

4. Правительство автономного округа рассматривает проект положения и проект границ территории традиционного природопользования регионального значения, а также материалы согласования в течение одного месяца со дня их представления уполномоченным Правительством автономного округа исполнительным органом государственной власти автономного округа в сфере природопользования и принимает решение об утверждении положения и границ территории традиционного природопользования регионального значения либо о направлении представленных документов на доработку. Решение о направлении представленных документов на доработку может быть принято в случае несоответствия подготовленных документов сведениям, представленным в обращении об образовании территории традиционного природопользования регионального назначения, или несоответствия заключению комиссии.

5. Изменение границ территории традиционного природопользования регионального значения может быть осуществлено в сторону увеличения размера территории или в сторону уменьшения при изъятии земельных участков в границах территории традиционного природопользования регионального значения в соответствии с федеральным законодательством.

6. Изменение границ территории традиционного природопользования регионального значения или внесение изменений в положение о территории традиционного природопользования регионального значения осуществляется в порядке, предусмотренном для образования территории традиционного природопользования регионального значения и утверждения границ и положения о территории традиционного природопользования регионального значения.

### **Глава III. ПРАВОВОЙ РЕЖИМ ТЕРРИТОРИЙ ТРАДИЦИОННОГО ПРИРОДОПОЛЬЗОВАНИЯ РЕГИОНАЛЬНОГО ЗНАЧЕНИЯ**

#### **Статья 10. Правовой режим территорий традиционного природопользования регионального значения**

1. Правовой режим территорий традиционного природопользования регионального значения устанавливается положением о соответствующей территории традиционного природопользования регионального значения, утвержденным в порядке, предусмотренном настоящим Законом.

Субъекты традиционного природопользования или их уполномоченные представители участвуют в установлении правового режима территории традиционного природопользования регионального значения в порядке, установленном постановлением Правительства автономного округа.

2. Государственное управление территорией традиционного природопользования регионального значения возлагается на уполномоченный Правительством автономного округа исполнительный орган государственной власти автономного округа в сфере защиты исконной среды обитания и традиционного образа жизни коренных малочисленных народов Севера. В целях обеспечения правового режима территории традиционного природопользования



регионального значения может быть образовано государственное учреждение автономного округа, подведомственное уполномоченному Правительством автономного округа исполнительному органу государственной власти автономного округа в сфере защиты исконной среды обитания и традиционного образа жизни коренных малочисленных народов Севера.

3. Субъектам традиционного природопользования предоставляется преимущественное право природопользования на территории традиционного природопользования регионального значения. В случае изъятия земельных участков и других обособленных природных объектов, находящихся в пределах границ территорий традиционного природопользования регионального значения, для государственных или муниципальных нужд субъектам традиционного природопользования предоставляется возмещение за изъятые у них для государственных или муниципальных нужд имущество в соответствии с федеральным законодательством.

### **Статья 11. Использование земли и природных ресурсов, охрана окружающей среды, сохранение объектов историко-культурного наследия, находящихся на территориях традиционного природопользования регионального значения**

Использование земли и природных ресурсов, расположенных в границах территорий традиционного природопользования регионального значения, охрана окружающей среды, сохранение объектов историко-культурного наследия, находящихся на территориях традиционного природопользования регионального значения, осуществляется в соответствии с федеральным законодательством, законодательством автономного округа, настоящим Законом, обычаями коренных малочисленных народов Севера в автономном округе, а также Положением о территории традиционного природопользования регионального значения.

## **Глава IV. ЗАКЛЮЧИТЕЛЬНЫЕ И ПЕРЕХОДНЫЕ ПОЛОЖЕНИЯ**

### **Статья 12. Вступление в силу настоящего Закона**

Настоящий Закон вступает в силу по истечении десяти дней со дня его официального опубликования.

Губернатор  
Ямало-Ненецкого автономного округа  
Д.Н.КОБЫЛКИН

г. Салехард  
5 мая 2010 года  
N 52-ЗАО

**ДЕПАРТАМЕНТ ПО ДЕЛАМ КОРЕННЫХ МАЛОЧИСЛЕННЫХ НАРОДОВ СЕВЕРА  
ЯМАЛО-НЕНЕЦКОГО АВТОНОМНОГО ОКРУГА**

**ПРИКАЗ**  
от 11 сентября 2017 г. N 115-ОД

**О КОМИССИИ ПО ОБРАЗОВАНИЮ ТЕРРИТОРИЙ ТРАДИЦИОННОГО  
ПРИРОДОПОЛЬЗОВАНИЯ РЕГИОНАЛЬНОГО ЗНАЧЕНИЯ  
В ЯМАЛО-НЕНЕЦКОМ АВТОНОМНОМ ОКРУГЕ**

В целях реализации Закона Ямало-Ненецкого автономного округа от 05 мая 2010 года N 52-ЗАО "О территориях традиционного природопользования регионального значения в Ямало-Ненецком автономном округе", приказываю:

1. Создать комиссию по образованию территорий традиционного природопользования регионального значения в Ямало-Ненецком автономном округе.
2. Утвердить Положение о комиссии по образованию территорий традиционного природопользования регионального значения в Ямало-Ненецком автономном округе.
3. Признать утратившим силу приказ департамента по делам коренных малочисленных народов Севера Ямало-Ненецкого автономного округа от 15 июня 2012 года N 57-од "О комиссии по образованию территорий традиционного природопользования регионального значения".
4. Контроль за исполнением настоящего приказа оставляю за собой.

Директор департамента  
И.В.СОТРУЕВА

Приложение

Утверждено  
приказом департамента по делам  
коренных малочисленных народов Севера  
Ямало-Ненецкого автономного округа  
от 11 сентября 2017 года N 115-ОД

**ПОЛОЖЕНИЕ**  
**О КОМИССИИ ПО ОБРАЗОВАНИЮ ТЕРРИТОРИЙ ТРАДИЦИОННОГО  
ПРИРОДОПОЛЬЗОВАНИЯ РЕГИОНАЛЬНОГО ЗНАЧЕНИЯ  
В ЯМАЛО-НЕНЕЦКОМ АВТОНОМНОМ ОКРУГЕ**

I. Общие положения

1.1. Положение о комиссии по образованию территорий традиционного природопользования регионального значения в Ямало-Ненецком автономном округе (далее - Положение, комиссия, автономный округ) определяет основные цели, функции, организацию деятельности комиссии, права и обязанности членов комиссии.

1.2. Комиссия является коллегиальным органом и создана в целях рассмотрения обращений по образованию территорий традиционного природопользования регионального значения в автономном округе.

1.3. В своей деятельности комиссия руководствуется Конституцией Российской Федерации, федеральными законами, Указами Президента Российской Федерации, постановлениями и распоряжениями Правительства Российской Федерации, Уставом (Основным законом), законами автономного округа, постановлениями и распоряжениями Губернатора и Правительства автономного округа, а также Положением.

1.4. Состав комиссии утверждается правовым актом департамента по делам коренных малочисленных народов Севера автономного округа (далее - уполномоченный орган).

1.5. В состав комиссии входят представители:

1.5.1. уполномоченного органа;

1.5.2. исполнительных органов государственной власти автономного округа;

1.5.3. органов местного самоуправления, на территориях которых предполагается образование территории традиционного природопользования регионального значения в автономном округе;

1.5.4. юридических лиц, осуществляющих в установленном законодательством порядке деятельность, не связанную с традиционным природопользованием и традиционным образом жизни коренных малочисленных народов Севера, в предполагаемых границах образуемой территории традиционного природопользования регионального значения в автономном округе.

1.6. Комиссия осуществляет свою деятельность на общественных началах.

## II. Цели комиссии

2.1. Целью комиссии является коллегиальное и объективное рассмотрение обращений об образовании территорий традиционного природопользования регионального значения в автономном округе в рамках реализации положений Закона автономного округа от 05 мая 2010 года N 52-ЗАО "О территориях традиционного природопользования регионального значения в Ямало-Ненецком автономном округе" (далее - Закон N 52-ЗАО).

## III. Функции комиссии

3.1. Функциями комиссии являются:

3.1.1. рассмотрение обращений об образовании территорий традиционного природопользования регионального значения в автономном округе;

3.1.2. осуществление проверок документов (сведений), приобщенных к обращениям об образовании территорий традиционного природопользования регионального значения в автономном округе и представленных в уполномоченный орган, на предмет их соответствия положениям Закона N 52-ЗАО, а также их полноты и достоверности;

3.1.3. подготовка заключений по материалам поступивших обращений об образовании территорий традиционного природопользования регионального значения в автономном округе.

## IV. Права комиссии

4.1. Для осуществления возложенных на комиссию функций, комиссия вправе:

4.1.1. запрашивать и получать, в установленном порядке у органов государственной власти автономного округа, органов местного самоуправления в автономном округе, юридических лиц независимо от их организационно-правовой формы и граждан информацию, документы и материалы, необходимые для выполнения возложенных на нее функций.

4.1.2. заслушивать на заседаниях комиссии представителей органов государственной власти автономного округа, органов местного самоуправления в автономном округе и юридических лиц независимо от их организационно-правовой формы по вопросам, отнесенным к компетенции комиссии.

## V. Организация деятельности комиссии

5.1. Порядок рассмотрения обращений об образовании территорий традиционного природопользования регионального значения в автономном округе установлен Административным регламентом департамента по делам коренных малочисленных народов Севера Ямало-Ненецкого автономного округа по предоставлению государственной услуги "Рассмотрение обращений об образовании территории традиционного природопользования регионального значения", утвержденным постановлением Правительства автономного округа от 18 декабря 2012 года N 1069-П.

5.2. Руководство деятельностью комиссии осуществляет председатель комиссии.

В период временного отсутствия председателя комиссии (временная нетрудоспособность, отпуск, командировка и т.п.) или по его поручению руководство деятельностью комиссии осуществляет заместитель председателя комиссии либо должностные лица, специально на то уполномоченные.

## VI. Права и обязанности членов комиссии

6.1. Председатель комиссии:

6.1.1. определяет время и место проведения заседания комиссии;

6.1.2. председательствует на заседаниях комиссии;

6.1.3. организует работу комиссии, формирует повестку дня и ведет заседание.

6.2. Секретарь комиссии:

6.2.1. организует заседание комиссии;

6.2.2. организует подготовку документов и материалов к заседаниям комиссии, а также проектов заключений комиссии, проектов приказов уполномоченного органа;

6.2.3. информирует членов комиссии о месте и времени проведения заседания комиссии, повестке дня заседания комиссии, обеспечивает их необходимыми информационно-аналитическими материалами;

6.2.4. принимает предложения и иные документы и материалы, выносимые на рассмотрение комиссии;

6.2.5. осуществляет взаимодействие с членами комиссии;

6.2.6. по поручению председателя комиссии уведомляет членов комиссии о проведении заседания комиссии не позднее чем за 3 рабочих дня до заседания комиссии с указанием даты, времени и места проведения заседания комиссии, а также вопросов, выносимых на его рассмотрение.

6.3. Члены комиссии имеют право:

6.3.1. участвовать в заседаниях комиссии и голосовать по обсуждаемым вопросам;

6.3.2. вносить предложения в повестку заседаний комиссии, участвовать в подготовке документов и материалов к заседаниям комиссии;

6.3.3. вносить на рассмотрение комиссии подготовленные ими документы, в том числе аналитические записки, доклады, другие информационно-аналитические материалы;

6.3.4. получать устную и письменную информацию о деятельности комиссии.

6.4. Члены комиссии обязаны:

6.4.1. лично принимать участие в заседаниях комиссии;

6.4.2. участвовать в обсуждении рассматриваемых на заседаниях комиссии вопросов и выработке решений по ним;

6.4.3. информировать секретаря комиссии обо всех изменениях своей контактной информации (адрес места нахождения, наименование, организационно-правовая форма, телефон, факс, адрес электронной почты) в срок, не превышающий 10 рабочих дней с даты их изменения.

## **АДМИНИСТРАЦИЯ НЕНЕЦКОГО АВТОНОМНОГО ОКРУГА**

**ПОСТАНОВЛЕНИЕ**  
**от 29 декабря 2001 г. N 1025**

### **О ТЕРРИТОРИЯХ ТРАДИЦИОННОГО ПРИРОДОПОЛЬЗОВАНИЯ КОРЕННЫХ МАЛОЧИСЛЕННЫХ НАРОДОВ СЕВЕРА В НЕНЕЦКОМ АВТОНОМНОМ ОКРУГЕ**

В целях защиты на территории Ненецкого автономного округа исконной среды обитания и традиционного образа жизни малочисленных народов, сохранения и развития самобытной культуры малочисленных народов, сохранения на территориях традиционного природопользования биологического разнообразия и на основании Федерального закона от 7 мая 2001 года N 49-ФЗ "О территориях традиционного природопользования коренных малочисленных народов Севера, Сибири и Дальнего Востока Российской Федерации" постановляю:

1. Утвердить Положение о территориях традиционного природопользования коренных малочисленных народов Севера в Ненецком автономном округе (Приложение 1).
2. Утвердить Положение о региональной межведомственной комиссии по рассмотрению обращений об образовании в Ненецком автономном округе территорий традиционного природопользования окружного значения (Приложение 2).
3. Утратил силу. - Постановление администрации НАО от 23.11.2009 N 217-п.

Глава администрации  
Ненецкого автономного округа  
В.Я.БУТОВ

Приложение N 1  
к постановлению администрации  
Ненецкого автономного округа  
от 29.12.2001 N 1025

### **ПОЛОЖЕНИЕ** **О ТЕРРИТОРИЯХ ТРАДИЦИОННОГО ПРИРОДОПОЛЬЗОВАНИЯ** **КОРЕННЫХ МАЛОЧИСЛЕННЫХ НАРОДОВ СЕВЕРА** **В НЕНЕЦКОМ АВТОНОМНОМ ОКРУГЕ**

#### **I. Общие положения**

1.1. Настоящее Положение регулирует отношения в области образования, использования и охраны территорий традиционного природопользования коренных малочисленных народов Севера в Ненецком автономном округе для ведения ими на этих территориях традиционного природопользования и традиционного образа жизни в соответствии с Конституцией Российской Федерации, Федеральным законом "О территориях традиционного природопользования коренных малочисленных народов Севера, Сибири и Дальнего Востока Российской Федерации", другими федеральными законами и иными нормативными правовыми актами Российской Федерации и Ненецкого автономного округа.

1.2. Правовое регулирование указанных отношений может осуществляться обычаями малочисленных народов, если такие обычаи не противоречат законодательству Российской Федерации и законодательству Ненецкого автономного округа.

1.3. Настоящее Положение также регулирует отношения в области образования, охраны и использования территорий традиционного природопользования для ведения на этих территориях традиционного природопользования и традиционного образа жизни лицами, не относящимися к малочисленным народам, но постоянно проживающими в местах их традиционного проживания и традиционной хозяйственной деятельности, ведущими такие же, как и малочисленные народы, традиционное природопользование и традиционный образ жизни.

1.4. Основные понятия, используемые в настоящем Положении:

- коренные малочисленные народы Севера (далее - малочисленные народы или КМНС) - народы, проживающие на территориях традиционного расселения своих предков, сохраняющие традиционные образ жизни, хозяйствование и промыслы, насчитывающие в Российской Федерации менее 50 тысяч человек и осознающие себя самостоятельными этническими общностями;

- территории традиционного природопользования коренных малочисленных народов Севера окружного значения (далее - территории традиционного природопользования) - особо охраняемые территории, образованные исполнительными органами государственной власти Ненецкого автономного округа для ведения традиционного природопользования и традиционного образа жизни коренными малочисленными народами Севера в пределах границ Ненецкого автономного округа;

- традиционное природопользование коренными малочисленными народами Севера (далее - традиционное природопользование) - исторически сложившиеся и обеспечивающие неистощительное природопользование способы использования объектов животного и растительного мира, земельных и других природных ресурсов коренными малочисленными народами Севера;

- обычаи коренных малочисленных народов Севера (далее - обычаи малочисленных народов) - традиционно сложившиеся и широко применяемые коренными малочисленными народами Севера правила ведения традиционного природопользования (в том числе традиционного землепользования) и традиционного образа жизни;

- общины малочисленных народов - формы самоорганизации лиц, относящихся к малочисленным народам и объединяемых по кровнородственному (семья, род) и (или) территориально-соседскому признакам, создаваемые в целях защиты их исконной среды обитания, сохранения и развития традиционных образа жизни, хозяйствования, промыслов и культуры;

- уполномоченные представители лиц, относящихся к малочисленным народам, и общин малочисленных народов - физические лица или организации, которые в соответствии с действующим законодательством представляют интересы этих народов.

## **II. Образование территорий традиционного природопользования окружного значения**

2.1. Образование территорий традиционного природопользования окружного значения осуществляется принятием постановления администрации Ненецкого автономного округа на основании обращений лиц, относящихся к малочисленным народам, осуществляющих традиционное природопользование в Ненецком автономном округе, общин малочисленных народов, зарегистрированных в Ненецком автономном округе, а также их уполномоченных представителей.

Образование территорий традиционного природопользования с использованием земель, находящихся на территориях соседних с Ненецким автономным округом субъектов Российской Федерации, на основании обращений проживающих на территории Ненецкого

автономного округа лиц, относящихся к малочисленным народам, и общин малочисленных народов, зарегистрированных на территории Ненецкого автономного округа, или их уполномоченных представителей осуществляется решениями органов исполнительной власти соответствующих субъектов.

2.2. Для рассмотрения обращений, указанных в пункте 2.1 настоящего Положения (далее - обращение), распоряжением губернатора Ненецкого автономного округа создается региональная межведомственная комиссия (далее - межведомственная комиссия).

Обращения направляются в Департамент внутренней политики Ненецкого автономного округа (далее - Департамент).

В обращении указываются:

- 1) сведения о лицах, подающих обращение;
- 2) сведения о субъектах традиционного природопользования, которые будут осуществлять традиционное природопользование, традиционную хозяйственную деятельность и (или) проживать на образуемой территории;
- 3) обоснование образования территории, включая указание на то, что данная территория образуется в местах традиционного проживания и традиционной хозяйственной деятельности коренных малочисленных народов Севера в Ненецком автономном округе;
- 4) географические координаты, общая площадь, описание местоположения и границ, образуемой территории;
- 5) основные виды традиционного природопользования и традиционной хозяйственной деятельности коренных малочисленных народов Севера в Ненецком автономном округе, в целях осуществления которых образуется территория.

Департамент в течение 5 (пяти) рабочих дней со дня получения обращения направляет его на рассмотрение в Департамент природных ресурсов, экологии и агропромышленного комплекса Ненецкого автономного округа и Управление имущественных и земельных отношений Ненецкого автономного округа (далее - уполномоченные органы) для подготовки мотивированного заключения.

Уполномоченные органы в течение 10 (десяти) календарных дней со дня получения обращения рассматривают его и направляют мотивированное заключение в Департамент.

Департамент в течение 3 (трех) рабочих дней со дня получения последнего мотивированного заключения направляет обращения вместе с мотивированными заключениями уполномоченных органов в межведомственную комиссию.

Межведомственная комиссия в течение 14 (четырнадцати) календарных дней со дня получения от Департамента обращения и мотивированных заключений уполномоченных органов рассматривает их и выносит решение о правомерности и целесообразности признания соответствующих территорий территориями традиционного природопользования, об их размерах и границах, либо об отказе в признании соответствующих территорий территориями традиционного природопользования. Решение межведомственной комиссии оформляется в форме заключения.

2.3. Межведомственная комиссия определяет размеры и границы территорий традиционного природопользования окружного значения для ведения традиционной деятельности с учетом следующих условий:

- поддержания достаточных для обеспечения возобновляемости и сохранения биологического разнообразия популяций растений и животных;
- возможности осуществления лицами, относящимися к малочисленным народам, различных видов традиционного природопользования;
- сохранения исторически сложившихся социальных и культурных связей лиц, относящихся к малочисленным народам;
- сохранения целостности объектов историко-культурного наследия.

2.4. В образовании территории традиционного природопользования отказывается в случаях, если:

- 1) обращение подано ненадлежащим лицом;

2) обращение не содержит сведений, предусмотренных пунктом 2.2 настоящего Положения;

3) территория, указанная в обращении, предоставлена другим субъектам традиционного природопользования;

4) территория, указанная в обращении отнесена к иным видам особо охраняемых территорий, предусмотренных федеральным законодательством;

5) в заявленных границах территории, указанной в обращении, юридические лица осуществляют в установленном законодательством порядке деятельность, не связанную с традиционным природопользованием и традиционным образом жизни коренных малочисленных народов Севера;

6) на территории, указанной в обращении, находятся участки недр федерального значения;

7) осуществление видов традиционного природопользования и традиционной хозяйственной деятельности на территории, указанной в обращении, не соответствует планируемому использованию данной территории в соответствии с документами территориального планирования Российской Федерации, Ненецкого автономного округа, муниципальных образований Ненецкого автономного округа.

2.5. Не включаются в состав территорий традиционного природопользования окружного значения земельные участки, имеющие особый режим охраны и использования, а именно:

земли лесного фонда;

земли особо охраняемых территорий и объектов;

земли водного фонда;

земли промышленности, энергетики, транспорта, связи, радиовещания, телевидения, информатики, земли для обеспечения космической деятельности, земли обороны, безопасности и земли иного специального назначения;

земли населенных пунктов.

2.6. Включение в состав территорий традиционного природопользования окружного значения земель, на которых расположены объекты недвижимого имущества, находящиеся в федеральной собственности, а также земель, предоставленных органам государственной власти Российской Федерации, федеральным государственным унитарным предприятиям, федеральным учреждениям и другим некоммерческим организациям, которые созданы органами государственной власти Российской Федерации, производится на основании предложений межведомственной комиссии по согласованию с исполнительными органами государственной власти Российской Федерации, за которыми закреплены указанные земельные участки.

2.6.1. Межведомственная комиссия в течение 5 (пяти) рабочих дней со дня вынесения решения направляет заключение вместе с обращением в Департамент.

В случае принятия межведомственной комиссией решения о правомерности и целесообразности признания соответствующих земельных участков территориями традиционного природопользования Департамент готовит проект постановления Администрации Ненецкого автономного округа об образовании территории традиционного природопользования и в установленном порядке, выносит его на рассмотрение Администрации Ненецкого автономного округа.

В случае принятия межведомственной комиссией решения об отказе в признании соответствующих земельных участков территориями традиционного природопользования Департамент в течение 3 (трех) рабочих дней в письменной форме уведомляет лицо, направившее обращение, о принятом межведомственной комиссией решении об отказе в образовании территорий традиционного природопользования.

2.7. Администрация Ненецкого автономного округа информирует население округа об образовании территорий традиционного природопользования окружного значения посредством опубликования постановления Администрации Ненецкого автономного округа об образовании территории традиционного природопользования.



2.8. На территориях традиционного природопользования окружного значения в процессе их образования и функционирования могут регистрироваться следующие их части:

- абзац утратил силу. - Постановление администрации НАО от 19.01.2018 N 1-п;
- участки земли, используемые для ведения традиционного природопользования и традиционного образа жизни, в том числе олени пастбища, охотничьи и иные угодья, участки используемые для сбора дикорастущих растений;
- объекты историко-культурного наследия, в том числе культовые сооружения, места древних поселений и места захоронений предков и иные объекты, имеющие культурную, историческую, религиозную ценность;
- иные части территорий традиционного природопользования для ведения хозяйственной и прочей деятельности не нарушающей правовой режим территорий традиционного природопользования.

2.9. Изменение границ территории традиционного природопользования или упразднение таких территорий осуществляется в порядке, предусмотренном пунктом 2.2 настоящего Положения.

С инициативой по изменению границ или упразднению таких территорий кроме лиц, указанных в пункте 2.1 настоящего Положения, могут выступать уполномоченные органы. При этом мотивированное заключение уполномоченного органа, выступающего инициатором изменения границ или упразднения территории традиционного природопользования, не требуется.

### **III. Правовой режим функционирования территорий традиционного природопользования**

3.1. Территории традиционного природопользования малочисленных народов в Ненецком автономном округе, признанные таковыми исполнительными органами государственной власти Ненецкого автономного округа, являются особо охраняемыми территориями окружного значения.

3.2. Земельные участки и другие обособленные природные объекты, находящиеся в пределах границ территорий традиционного природопользования окружного значения, предоставляются лицам, относящимся к малочисленным народам, и общинам малочисленных народов в соответствии с законодательством Российской Федерации.

Использование земельных участков в границах территорий традиционного природопользования лицами, относящимися к малочисленным народам, и общинами малочисленных народов (в том числе размещение объектов, определение маршрутов выпаса стад оленей и т.п.) осуществляется в соответствии с обычаями и традициям малочисленных народов, проживающих на данной территории, если это не противоречит законодательству Российской Федерации и Ненецкого автономного округа и не нарушает прав и законных интересов других лиц.

3.3. В случае изъятия земельных участков, находящихся в пределах границ территорий традиционного природопользования окружного значения, для государственных или муниципальных нужд лицам, относящимся к малочисленным народам, и общинам малочисленных народов инициатором изъятия возмещаются убытки, причиненные таким изъятием.

Для определения размеров причиненных убытков формируется специальная окружная государственная комиссия по оценке убытков (реального ущерба и упущенной выгоды) с обязательным проведением независимой экономической, этнологической и экологической экспертиз.

3.4. Изъятие и предоставление земельных участков и других обособленных природных объектов, находящихся в пределах границ территорий традиционного природопользования окружного значения, для иных нужд производится в соответствии с законодательством с предварительным уведомлением, консультациями и с согласия лиц, относящихся к

малочисленным народам, общин малочисленных народов или их уполномоченных лиц, пользующихся указанными территориями традиционного природопользования окружного значения при условии полного возмещения убытков землепользователями.

3.5. Земельные участки на территориях традиционного природопользования, предоставленные для строительства и размещения объектов, используются при условии сохранения правового и охранного режимов территорий традиционного природопользования, установленных законодательством Российской Федерации и Ненецкого автономного округа, настоящим Положением, договорами аренды земельных участков и др. (в том числе и для земельных участков под объектами, созданными до признания указанных территорий территориями традиционного природопользования окружного значения).

3.6. В случае нахождения лицензионных участков, не занятых объектами недвижимости и прочими сооружениями, для разведки, геологического изучения и разработки полезных ископаемых в границах территорий традиционного природопользования данные земельные участки входят в состав территорий традиционного природопользования, их использование и охрана производится в соответствии с законодательством Российской Федерации и Ненецкого автономного округа, лицензионными соглашениями и настоящим Положением.

3.7. Использование природных ресурсов регионального и местного значения, находящихся на территориях традиционного природопользования окружного значения, для обеспечения ведения традиционного образа жизни осуществляется лицами, относящимися к малочисленным народам, и общинами малочисленных народов в соответствии с законодательством Российской Федерации, Ненецкого автономного округа, а также обычаями малочисленных народов, если они не противоречат действующему законодательству.

Лица, не относящиеся к малочисленным народам, но постоянно проживающие на территориях традиционного природопользования окружного значения, пользуются природными ресурсами регионального и местного значения для личных нужд, если это не нарушает правовой режим данных территорий.

Пользование природными ресурсами, находящимися на территориях традиционного природопользования окружного значения, гражданами и юридическими лицами для осуществления предпринимательской деятельности с предоставлением во временное пользование земельных участков допускается по согласованию с лицами, относящимися к малочисленным народам, общинами малочисленных народов или их уполномоченными представителями, если указанная деятельность не нарушает правовой режим данных территорий.

На земельных участках, находящихся в пределах границ территорий традиционного природопользования окружного значения, для обеспечения кочевки оленей, водопоя животных, проходов, водоснабжения, прокладки и эксплуатации линий электропередач, связи и трубопроводов, а также других нужд, могут устанавливаться сервитуты в соответствии с законодательством Российской Федерации, если это не нарушает правовой режим данных территорий.

3.7. Лица, относящиеся к малочисленным народам, и общины малочисленных народов вправе безвозмездно пользоваться общераспространенными полезными ископаемыми, находящимися на данных территориях, для личных нужд.

#### **IV. Охрана окружающей среды и объектов историко-культурного наследия в пределах границ территорий традиционного природопользования окружного значения**

4.1. Охрана окружающей природной среды и объектов историко-культурного наследия в пределах границ территорий традиционного природопользования окружного значения обеспечивается органами исполнительной власти Ненецкого автономного округа, а также лицами, относящимися к малочисленным народам, и общинами малочисленных народов в

порядке, предусмотренном законодательством Российской Федерации и Ненецкого автономного округа.

4.2. Объекты историко-культурного наследия в пределах границ территорий традиционного природопользования окружного значения (памятники истории и культуры, культовые сооружения, места захоронения предков, священные места и иные, имеющие историческую и культурную ценность, объекты) могут использоваться только в соответствии с их назначением.

## **V. Ответственность за нарушение настоящего Положения**

5.1. Лица, нарушающие настоящее Положение, несут ответственность в соответствии с законодательством Российской Федерации и законодательством Ненецкого автономного округа.

Приложение N 2  
к постановлению администрации  
Ненецкого автономного округа  
от 29.12.2001 N 1025

### **ПОЛОЖЕНИЕ О РЕГИОНАЛЬНОЙ МЕЖВЕДОМСТВЕННОЙ КОМИССИИ ПО РАССМОТРЕНИЮ ОБРАЩЕНИЙ ОБ ОБРАЗОВАНИИ В НЕНЕЦКОМ АВТОНОМНОМ ОКРУГЕ ТЕРРИТОРИЙ ТРАДИЦИОННОГО ПРИРОДОПОЛЬЗОВАНИЯ ОКРУЖНОГО ЗНАЧЕНИЯ**

#### **1. Общие положения**

Положение о региональной межведомственной комиссии по рассмотрению обращений об образовании в Ненецком автономном округе территорий традиционного природопользования окружного значения (далее - Комиссия) определяет цели, задачи и функции Комиссии, пределы ее компетенции, состав и порядок работы.

Комиссия в своей деятельности руководствуется Конституцией Российской Федерации, федеральным законодательством, законами и иными нормативными правовыми актами Ненецкого автономного округа, в том числе настоящим Положением.

#### **2. Цели и задачи Комиссии**

2.1. Комиссия создается с целью реализации задач, связанных с образованием в Ненецком автономном округе особо охраняемых территорий - территорий традиционного природопользования коренных малочисленных народов Севера (далее - малочисленные народы) окружного значения, в соответствии с Положением о территориях традиционного природопользования коренных народов Севера в Ненецком автономном округе.

2.2. Комиссия является консультативно-совещательным органом при губернаторе Ненецкого автономного округа (далее - губернатор округа).

2.3. Для реализации поставленной цели Комиссия в своей деятельности решает следующие основные задачи:

1) изучение, анализ и оценка обращений, документов и материалов, предоставленных лицами, относящимися к малочисленным народам, общинами малочисленных народов или их уполномоченными представителями, а также документов и материалов, представленных органами государственной власти, органами местного самоуправления, заинтересованными организациями и т.д.;

2) подготовка заключений (рекомендаций) для администрации НАО о правомерности и целесообразности признания соответствующих земельных участков территориями традиционного природопользования окружного значения, об их размерах и границах.

### **3. Основные функции Комиссии**

Для выполнения возложенных задач Комиссия осуществляет следующие функции:

1) рассматривает обращения лиц, относящихся к малочисленным народам, общин малочисленных народов или их уполномоченных представителей в адрес губернатора округа, а также другие документы, необходимые для идентификации конкретного земельного участка и обоснования отнесения его к территориям традиционного природопользования окружного значения;

2) рассматривает, анализирует и оценивает представленные документы и материалы, а также предложения и обоснования, подготовленные органами государственной власти, органами местного самоуправления, иными заинтересованными организациями;

3) подготавливает заключения (рекомендации) для администрации Ненецкого автономного округа о правомерности и целесообразности признания соответствующих земельных участков территориями традиционного природопользования окружного значения с приложением документов и материалов, обосновывающих соответствующие заключения.

### **4. Полномочия Комиссии**

Комиссия при осуществлении возложенных на нее задач вправе:

1) запрашивать от имени администрации Ненецкого автономного округа органы государственной власти автономного округа, органы местного самоуправления, предприятия, организации о представлении материалов, документов и информации, необходимых для реализации ее задач и функций;

2) заслушивать на своих заседаниях членов Комиссии (по вопросам, относящимся к компетенции Комиссии), а также приглашенных представителей органов государственной власти, органов местного самоуправления, заинтересованных предприятий и организаций, лиц, относящихся к малочисленным народам, общин малочисленных народов или их уполномоченных представителей, при рассмотрении вопросов, связанных с реализацией Комиссией возложенных на нее задач;

3) рекомендовать представителей Комиссии для участия в заседаниях Собрания депутатов Ненецкого автономного округа (при рассмотрении вопросов, связанных с регулированием отношений, возникающих при пользовании природными ресурсами особо охраняемых территорий - территорий традиционного природопользования окружного значения), а также в работе комиссий, организуемых администрацией Ненецкого автономного округа;

4) контролировать ход работ, связанных с образованием (изменением) территорий традиционного природопользования малочисленных народов.

### **5. Состав и порядок работы Комиссии**

1) Решения Комиссии носят рекомендательный характер.

2) Состав Комиссии утверждается губернатором округа.

3) В состав Комиссии помимо представителей органов исполнительной власти Ненецкого автономного округа могут включаться представители федеральных органов исполнительной власти или их территориальных органов (по согласованию с руководителями соответствующих федеральных органов исполнительной власти либо с руководителями территориальных органов), а также научных организаций, предприятий, общественных объединений и др.

Свои обязанности члены Комиссии исполняют без дополнительной оплаты.

4) Комиссию возглавляет (в качестве председателя Комиссии) заместитель губернатора округа.

5) Председатель Комиссии:

А) организует деятельность Комиссии и осуществление Комиссией ее задач, предусмотренных настоящим Положением;

Б) ведет заседания Комиссии;

В) утверждает повестку дня, дату и время заседания Комиссии,

Г) организационно обеспечивает выполнение членами Комиссии принятых Комиссией решений.

Председатель Комиссии вправе поручить своим заместителям временное исполнение его полномочий.

6) Секретарь Комиссии:

А) ведет протоколы заседания Комиссии;

Б) готовит повестку дня заседания Комиссии;

В) оповещает не менее, чем за три дня членов Комиссии, а также приглашенных на заседание Комиссии представителей органов государственной власти, органов местного самоуправления, заинтересованных организаций о времени и месте заседания Комиссии;

Г) организует подготовку материалов для рассмотрения на заседаниях Комиссии, в том числе предварительное ознакомление всех членов Комиссии с комплектом документов и материалами, вносимыми на заседание.

7) Комиссия рассматривает обращения в соответствии с поручением губернатора округа, а также по мере представления необходимых документов и материалов от органов государственной власти, органов местного самоуправления, заинтересованных организаций и др.

8) Члены Комиссии должны быть ознакомлены с вопросами, вносимыми на очередное заседание, и с соответствующими материалами не менее, чем за три дня до заседания Комиссии.

9) Решения Комиссии по всем вопросам принимаются простым большинством голосов при условии, что на заседании присутствует не менее половины членов Комиссии путем открытого голосования. В случае равенства голосов голос председателя Комиссии является решающим.

10) Решения Комиссии оформляются протоколами и подписываются председателем Комиссии либо одним из его заместителей (при отсутствии председателя Комиссии на заседании Комиссии), а также секретарем Комиссии.

Подлинники протоколов хранятся у секретаря Комиссии, копии протоколов направляются губернатору округа в течение 3-х дней.

11) В случае несогласия конкретного члена Комиссии с принятым Комиссией решением либо при наличии замечаний или дополнений к тексту протокола, особое мнение члена Комиссии и высказанные замечания прилагаются к тексту протокола.

12) Организационно-техническое обеспечение работы Комиссии осуществляется администрацией Ненецкого автономного округа.

Приложение N 3  
к постановлению администрации  
Ненецкого автономного округа  
от 29.12.2001 N 1025

**СОСТАВ  
РЕГИОНАЛЬНОЙ МЕЖВЕДОМСТВЕННОЙ КОМИССИИ  
ПО РАССМОТРЕНИЮ ОБРАЩЕНИЙ ОБ ОБРАЗОВАНИИ В  
НЕНЕЦКОМ АВТОНОМНОМ ОКРУГЕ ТЕРРИТОРИЙ  
ТРАДИЦИОННОГО ПРИРОДОПОЛЬЗОВАНИЯ  
ОКРУЖНОГО ЗНАЧЕНИЯ**

Утратил силу. - Постановление администрации НАО от 23.11.2009 N 217-п.

-----

## **ДМИНИСТРАЦИЯ НЕНЕЦКОГО АВТОНОМНОГО ОКРУГА**

### **ПОСТАНОВЛЕНИЕ от 21 января 2002 г. N 25**

#### **ОБ ОБРАЗОВАНИИ ТЕРРИТОРИИ ТРАДИЦИОННОГО ПРИРОДОПОЛЬЗОВАНИЯ "РАССВЕТ СЕВЕРА"**

В целях защиты исконной среды обитания, традиционного образа жизни, самобытной культуры малочисленных народов Севера и сохранения биологического разнообразия, в соответствии с Федеральным законом от 10.01.2002 N 7-ФЗ "Об охране окружающей среды", Федеральным законом "О территориях традиционного природопользования коренных малочисленных народов Севера, Сибири и Дальнего Востока РФ" от 07.05.2001, во исполнение постановления администрации Ненецкого автономного округа от 29.12.2001 N 1025 "О территориях традиционного природопользования коренных малочисленных народов Севера в Ненецком автономном округе" и на основании заявления лиц коренных малочисленных народов Севера об образовании территории традиционного природопользования постановляю:

1. Образовать территорию традиционного природопользования коренных малочисленных народов Севера окружного значения в границах существующего землеотвода СПК "Рассвет Севера" (площадью 1011103 гектара), утвержденного постановлением администрации НАО от 26.04.93 N 268.

2. Установить за указанной территорией статус особо охраняемой территории окружного значения.

3. Установить постоянный (бессрочный) режим действия территории традиционного природопользования "Рассвет Севера" (ТТПП "Рассвет Севера").

4. Утвердить прилагаемое Положение о территории традиционного природопользования коренных малочисленных народов Севера окружного значения "Рассвет Севера".

5. Комитету по управлению государственным имуществом Ненецкого автономного округа (Антипину В.А.) произвести действия для проведения государственного кадастрового и иного учета указанной территории в соответствии с действующим законодательством.

6. Опубликовать настоящее постановление в соответствии со ст. 38 Устава НАО.

И.о. главы администрации  
Ненецкого автономного округа  
Ю.И.ПАДАЛКА

Утверждено  
постановлением администрации  
Ненецкого автономного округа  
от 21.01.2002 N 25

#### **ПОЛОЖЕНИЕ О ТЕРРИТОРИИ ТРАДИЦИОННОГО ПРИРОДОПОЛЬЗОВАНИЯ КМНС ОКРУЖНОГО ЗНАЧЕНИЯ "РАССВЕТ СЕВЕРА"**

##### 1. Общие положения

Территория традиционного природопользования КМНС окружного значения "Рассвет Севера" (ТТПП "Рассвет Севера") создана в границах существующего землеотвода колхоза "Рассвет Севера" во исполнение Федерального закона от 07.05.2001 N 49-ФЗ "О территориях традиционного природопользования коренных малочисленных народов Севера, Сибири и Дальнего Востока Российской Федерации", на основании постановления администрации Ненецкого автономного округа от 29.12.2001 N 1025 "О территориях традиционного природопользования коренных малочисленных народов Севера в Ненецком автономном округе" и в целях защиты прав и законных интересов коренных малочисленных народов Севера в Ненецком автономном округе, сохранения их культуры, традиционного образа жизни и традиционной хозяйственной деятельности.

Признание участков земель, на которые коренные малочисленные народы и общины коренных малочисленных народов в соответствии с действующим законодательством имеют особые права, производится с целью предоставить им правовые гарантии и имущественную основу для экономического, социального и культурного развития.

Образование ТТПП "Рассвет Севера" служит сохранению биологического разнообразия и поддержания в естественном состоянии охраняемых природных комплексов и объектов, гарантирует право коренных народов участвовать в использовании, регулировании и сохранении возобновляемых природных ресурсов, относящихся к их землям, способствует развитию культуры и духовной жизни коренных малочисленных народов, проживающих на данной территории.

## 2. Границы и описание ТТПП "Рассвет Севера"

Северная граница:

от устья р. Талота-Яга по побережью Карского моря 16 км на восток.

Восточная граница:

побережье Карского моря в 16 км на восток от устья р. Талота-Яга до восточной оконечности оз. Саа-То; далее до соп. Сааяга-Мыльк; далее до восточной оконечности оз. Пут-Ты; далее до горы Садэ-Пэ; далее до восточной оконечности оз. Тальбей-Ты; далее до г. Савабэй-Из; далее до горы Хэнгур-Сада-Мыльк; далее до места слияния р. Правый Вош и р. Нямдо-Юнко; далее по р. Нямдо-Юнко через восточную оконечность гряды Тынхой-Мусюр до места впадения р. Савай-Ю в р. Каратаиху; далее по р. Каратаихе до впадения в нее р. Падимейтивис; далее по ней до впадения р. Нядейтивис; далее до оз. Ямбо-Ты; далее до р. Юнко-Шор.

Южная граница:

по р. Юнко-Шор до впадения в р. Адзтва; далее по ней до м. Фома-Ю на границе с Республикой Коми; далее по границе с Республикой Коми до верховьев р. Малвы-Ю.

Западная граница:

от верховьев Малва-Ю далее до места впадения Вомлэсь-Ю в р. Хоседа-Ю; далее по р. Хоседа-Ю по гряде Нумгора-Мусюр до р. Адзтва; далее по ней до впадения р. Лья-Ю; далее по южной границе Вашуткиных озер до оз. Юр-То; далее до оз. Невеса-Ты; далее до оз. Неско-Ты; далее до места слияния р. Каратаихи с р. Пинзорга-Ю; далее по безымянной речке; далее по гряде Горго-Мусюр до р. Бол. Пестан-Шор; далее по ней через восточную оконечность оз. Пестанты и оз. Бол. Пестанты; далее до верховьев р. Саа-Яга; далее по р. Незотэ-Яга до горы Море-Из; далее по р. Талота-Яга до побережья Карского моря.

ТТПП "Рассвет Севера" создана в границах землеотвода колхоза "Рассвет Севера" площадью 1011103 га, утвержденного постановлением администрации Ненецкого автономного округа от 26.04.1993 N 268. Границы и территории ТТПП "Рассвет Севера" обозначены на карте-схеме и карте внутривоспользования землеустройства.

Земли ТТПП "Рассвет Севера" относятся к категории земель сельскохозяйственного назначения.



### 3. Особенности режима землепользования и охраны ТТПП "Рассвет Севера"

На ТТПП "Рассвет Севера" проживают преимущественно лица коренных малочисленных народов Севера, ведущие традиционное природопользование и традиционный образ жизни.

В границах ТТПП "Рассвет Севера" приоритетными видами хозяйственной деятельности являются традиционные, такие, как оленеводство, охота, рыболовство, сбор дикоросов, народные промыслы.

Использование земельных участков в границах ТТПП "Рассвет Севера" и использование природных ресурсов регионального и местного значения на указанных земельных участках для ведения традиционного образа жизни осуществляется лицами, относящимися к малочисленным народам, и общинами малочисленных народов в соответствии с законодательством Российской Федерации, Ненецкого автономного округа, научными рекомендациями, а также обычаями малочисленных народов, если они не противоречат действующему законодательству. Лица, относящиеся к малочисленным народам, и общины малочисленных народов вправе безвозмездно пользоваться природными ресурсами (в том числе общераспространенными полезными ископаемыми), находящимися на поверхности данной территории, для личных нужд.

Пользование землями для ведения традиционной хозяйственной деятельности, а также проведения природоохранных мероприятий, экологического мониторинга, мониторинга земель и научных исследований осуществляется на безвозмездной основе, если иное не предусмотрено законодательством или договорами.

Землепользователи, осуществляющие иную деятельность и использующие земельные участки на основании договоров в границах ТТПП "Рассвет Севера" на момент ее создания, сохраняют свои права на пользование данными земельными участками на условиях, оговоренных в договорах. Дальнейшее использование указанных земельных участков, а также предоставление новых земельных участков для осуществления хозяйственной деятельности производится в соответствии с законодательством и Положением о территориях традиционного природопользования коренных малочисленных народов Севера в Ненецком автономном округе, утвержденным постановлением администрации Ненецкого автономного округа от 29.12.2001 N 1025.

Пользование природными ресурсами, находящимися на ТТПП "Рассвет Севера", гражданами и юридическими лицами для осуществления предпринимательской деятельности с предоставлением во временное пользование земельных участков допускается по согласованию с лицами, относящимися к малочисленным народам, общинами малочисленных народов или их уполномоченными представителями, если указанная деятельность не нарушает правовой режим данных территорий.

Охрана природного комплекса ТТПП и контроль за соблюдением ее режима (в том числе за выполнением основных требований природоохранного и земельного законодательства, предъявляемых к использованию площадей и земельных участков, предоставленных для ведения хозяйственной деятельности) осуществляется лицами коренных малочисленных народов Севера и организациями, наделенными полномочиями в соответствии с действующим законодательством.

Во избежание нарушения экологического баланса данной территории охрана ТТПП "Рассвет Севера" проводится комплексно, то есть в различных направлениях: биологическом, геоботаническом, водном, атмосферном и др.

Соблюдение проекта внутрихозяйственного землеустройства, в основу которого положен принцип оленеемкости, предусматривающей оптимальную нагрузку на пастбища и создание условий для воспроизводства кормовых запасов, является необходимым условием сохранения природного комплекса ТТПП.

Финансирование мероприятий по охране производится за счет средств экологического фонда в рамках соответствующих программ, средств землепользователей и иных источников.

#### 4. Заключительные положения

Признание земель, закрепленных за СПК "Рассвет Севера", территорией традиционного природопользования окружного значения устанавливает ее статус как особо охраняемой территории с ограниченной хозяйственной деятельностью. Приоритетными являются традиционные отрасли хозяйствования. Вся промышленная деятельность осуществляется с согласия лиц и общин коренных малочисленных народов Севера или их представителей, не нарушая прав и законных интересов вышеназванных.

Правовой режим ТТПП закреплен в Положении о территориях традиционного природопользования коренных малочисленных народов Севера окружного значения, утвержденном постановлением администрации Ненецкого автономного округа от 29.12.2001 N 1025, и распространяется на все без исключения земельные участки, входящие в ТТПП "Рассвет Севера".

-----

## **АДМИНИСТРАЦИЯ НЕНЕЦКОГО АВТОНОМНОГО ОКРУГА**

### **ПОСТАНОВЛЕНИЕ от 21 января 2002 г. N 30**

#### **ОБ ОБРАЗОВАНИИ ТЕРРИТОРИИ ТРАДИЦИОННОГО ПРИРОДОПОЛЬЗОВАНИЯ "ДРУЖБА НАРОДОВ"**

В целях защиты исконной среды обитания, традиционного образа жизни, самобытной культуры малочисленных народов Севера и сохранения биологического разнообразия, в соответствии с Федеральным законом от 10.01.2002 N 7-ФЗ "Об охране окружающей среды", Федеральным законом "О территориях традиционного природопользования коренных малочисленных народов Севера, Сибири и Дальнего Востока РФ" от 07.05.2001, во исполнение постановления администрации Ненецкого автономного округа от 29.12.2001 N 1025 "О территориях традиционного природопользования коренных малочисленных народов Севера в Ненецком автономном округе" и на основании заявления лиц коренных малочисленных народов Севера об образовании территории традиционного природопользования постановляю:

1. Образовать территорию традиционного природопользования коренных малочисленных народов Севера окружного значения в границах существующего землеотвода СПК "Дружба Народов" (площадью 1579283 гектара), утвержденного постановлением администрации НАО от 26.04.93 N 268.

2. Установить за указанной территорией статус особо охраняемой территории окружного значения.

3. Установить постоянный (бессрочный) режим действия территории традиционного природопользования "Дружба Народов" (ГТПП "Дружба Народов").

4. Утвердить прилагаемое Положение о территории традиционного природопользования коренных малочисленных народов Севера окружного значения "Дружба Народов".

5. Комитету по управлению государственным имуществом Ненецкого автономного округа (Антипину В.А.) произвести действия для проведения государственного кадастрового и иного учета указанной территории в соответствии с действующим законодательством.

6. Опубликовать настоящее постановление в соответствии со ст. 38 Устава НАО.

И.о. главы администрации  
Ненецкого автономного округа  
Ю.И.ПАДАЛКА

Утверждено  
постановлением администрации  
Ненецкого автономного округа  
от 21.01.2002 N 30

#### **ПОЛОЖЕНИЕ О ТЕРРИТОРИИ ТРАДИЦИОННОГО ПРИРОДОПОЛЬЗОВАНИЯ КМНС ОКРУЖНОГО ЗНАЧЕНИЯ "ДРУЖБА НАРОДОВ"**

##### 1. Общие положения

Территория традиционного природопользования КМНС окружного значения "Дружба Народов" (ТТПП "Дружба Народов") создана в границах существующего землеотвода колхоза "Дружба Народов" во исполнение Федерального закона от 07.05.2001 N 49-ФЗ "О территориях традиционного природопользования коренных малочисленных народов Севера, Сибири и Дальнего Востока Российской Федерации", на основании постановления администрации Ненецкого автономного округа от 29.12.2001 N 1025 "О территориях традиционного природопользования коренных малочисленных народов Севера в Ненецком автономном округе" и в целях защиты прав и законных интересов коренных малочисленных народов Севера в Ненецком автономном округе, сохранения их культуры, традиционного образа жизни и традиционной хозяйственной деятельности.

Признание участков земель, на которые коренные малочисленные народы и общины коренных малочисленных народов в соответствии с действующим законодательством имеют особые права, производится с целью предоставить им правовые гарантии и имущественную основу для экономического, социального и культурного развития.

Образование ТТПП "Дружба Народов" служит сохранению биологического разнообразия и поддержания в естественном состоянии охраняемых природных комплексов и объектов, гарантирует право коренных народов участвовать в использовании, регулировании и сохранении возобновляемых природных ресурсов, относящихся к их землям, способствует развитию культуры и духовной жизни коренных малочисленных народов, проживающих на данной территории.

## 2. Границы и описание ТТПП "Дружба Народов"

### 1. Основной участок:

Восточная граница:

От р. Харь-Яга в 11 км от п. Харьягинский до места впадения в р. Колва р. Хядей-Яга; далее до оз. Каля-Ты; далее до оз. Мал. Цзоя-Ты; далее до оз. Порч-Ты; далее по Порч-Ты-Вис через Енжей Шар до оз. Хуртыто; далее до Хуты-Юнко-Се; далее через р. Море-Ю до оз. Яй-То; далее до оз. Ледянг-То; далее через р. Коротайха к западной оконечности гряды Одиндо-Мусюр; далее через р. Одиндо, р. Янгарей, р. Харючей-Яга, р. Вась-Яга до р. Талота-Се; по ней до места ее впадения в р. Бол. Талота; далее до места впадения р. Мало-Ю в р. Бельковскую; далее через р. Бол. О-Ю до устья р. Черная.

Северная граница:

От устья р. Черная по побережью Югорского Шара до м. Белый Нос.

Западная граница:

От м. Белый Нос по побережью Баренцева моря до м. Синькин Нос; далее по побережью Хайпудырской губы до устья р. Старый Наул; далее по ней до р. Наул-Яга; далее по ней до Лабаган-Яга; далее по водоразделу р. Черная и р. Колва до верховьев р. Урер-Яга; далее по р. Урер-Яга до оз. Хывтан-Ты; далее до оз. Петей-Ты; далее по р. Харь-Яга до места в 11 км от п. Харьягинский.

### 2. Участок внутри территории СПК "Путь Ильича" (отельные пастбища):

От верховьев р. Яй-Яга по ней до верховьев р. Сарембой-Яга; далее по ней слияния с р. Таб-Яга.

Восточная граница:

По р. Таб-Яга до р. Тай-Яга; далее до верховьев р. Вэсни-Ю.

Южная граница:

От верховьев р. Вэсни-Ю до р. Яй-Яга.

### 3. Изолированный участок территории ТТПП "Дружба Народов": остров Вайгач.

ТТПП "Дружба Народов" создана в границах землеотвода колхоза "Дружба Народов" площадью 1579283 га, утвержденного постановлением администрации Ненецкого автономного округа от 26.04.1993 N 268. Границы и территория ТТПП "Дружба Народов" обозначены на карте-схеме и карте внутривоспроизводственного землеустройства.

На острове Вайгач (Хэбидя-Я-Святая Земля) расположены природные объекты-памятники культуры ненецкого народа: мыс Дьяконова, район Большой и Малой Болванских гор, мыс. Болванский Нос, сопка Нью-Хег. На них расположены святилища и фрагменты древних культовых сооружений ненцев.

Земли ТТПП "Дружба Народов" относятся к категории земель сельскохозяйственного назначения.

В ТТПП "Дружба Народов" не входят следующие земельные участки:

- территория, закрепленная за воинской части N 2532 на о. Вайгач (земли обороны и безопасности);
- территория, закрепленная за полярной станцией на острове Вайгач.

### 3. Особенности режима землепользования и охраны ТТПП "Дружба Народов"

На ТТПП "Дружба Народов" проживают преимущественно лица коренных малочисленных народов Севера, ведущие традиционное природопользование и традиционный образ жизни.

В границах ТТПП "Дружба Народов" приоритетными видами хозяйственной деятельности являются традиционные, такие как оленеводство, охота, рыболовство, сбор дикоросов, народные промыслы.

Использование земельных участков в границах ТТПП "Дружба Народов" и использование природных ресурсов регионального и местного значения на указанных земельных участках для ведения традиционного образа жизни осуществляется лицами, относящимися к малочисленным народам, и общинами малочисленных народов в соответствии с законодательством Российской Федерации, Ненецкого автономного округа, научными рекомендациями, а также обычаями малочисленных народов, если они не противоречат действующему законодательству. Лица, относящиеся к малочисленным народам, и общины малочисленных народов вправе безвозмездно пользоваться природными ресурсами (в том числе общераспространенными полезными ископаемыми), находящимися на поверхности данной территории, для личных нужд.

Пользование землями для ведения традиционной хозяйственной деятельности, а также проведения природоохранных мероприятий, экологического мониторинга, мониторинга земель и научных исследований осуществляются на безвозмездной основе, если иное не предусмотрено законодательством или договорами.

Землепользователи, осуществляющие иную деятельность и использующие земельные участки на основании договоров в границах ТТПП "Дружба Народов" на момент ее создания, сохраняют свои права на пользование данными земельными участками на условиях, оговоренных в договорах. Дальнейшее использование указанных земельных участков, а также предоставление новых земельных участков для осуществления хозяйственной деятельности производится в соответствии с законодательством и Положением о территориях традиционного природопользования коренных малочисленных народов Севера в Ненецком автономном округе, утвержденным постановлением администрации Ненецкого автономного округа от 29.12.2001 N 1025.

Пользование природными ресурсами, находящимися на ТТПП "Дружба Народов", гражданами и юридическими лицами для осуществления предпринимательской деятельности с предоставлением во временное пользование земельных участков допускается по согласованию с лицами, относящимся к малочисленным народам, общинами малочисленных народов или их уполномоченными представителями, если указанная деятельность не нарушает правовой режим данных территорий.

Охрана природного комплекса ТТПП и контроль за соблюдением ее режима (в том числе за выполнением основных требований природоохранного и земельного законодательства, предъявляемых к использованию площадей и земельных участков, предоставленных для

ведения хозяйственной деятельности) осуществляется лицами коренных малочисленных народов Севера и организациями, наделенными полномочиями в соответствии с действующим законодательством.

Во избежание нарушения экологического баланса данной территории охрана ТТПП "Дружба Народов" проводится комплексно, то есть в различных направлениях: биологическом, геоботаническом, водном, атмосферном и др.

Соблюдение проекта внутрихозяйственного землеустройства, в основу которого положен принцип оленеемкости, предусматривающий оптимальную нагрузку на пастбища и создание условий для воспроизводства кормовых запасов, является необходимым условием сохранения уникального природного комплекса ТТПП.

Финансирование мероприятий по охране производится за счет средств экологического фонда в рамках соответствующих программ, средств землепользователей и иных источников.

#### 4. Заключительные положения

Признание земель, закрепленных за СПК "Дружба Народов", территорией традиционного природопользования окружного значения устанавливает ее статус как особо охраняемой территории с ограниченной хозяйственной деятельностью. Приоритетными являются традиционные отрасли хозяйствования. Вся промышленная деятельность осуществляется с согласия лиц и общин коренных малочисленных народов Севера или их представителей, не нарушая прав и законных интересов вышеназванных.

Правовой режим использования ТТПП закреплен в Положении о территориях традиционного природопользования коренных малочисленных народов Севера окружного значения, утвержденном постановлением администрации Ненецкого автономного округа от 29.12.2001 N 1025, и распространяется на все без исключения земельные участки, входящие в ТТПП "Дружба Народов".

-----

## **АДМИНИСТРАЦИЯ НЕНЕЦКОГО АВТОНОМНОГО ОКРУГА**

### **ПОСТАНОВЛЕНИЕ от 21 января 2002 г. N 29**

#### **ОБ ОБРАЗОВАНИИ ТЕРРИТОРИИ ТРАДИЦИОННОГО ПРИРОДОПОЛЬЗОВАНИЯ "КРАСНЫЙ ОКТЯБРЬ"**

В целях защиты исконной среды обитания, традиционного образа жизни, самобытной культуры малочисленных народов Севера и сохранения биологического разнообразия, в соответствии с Федеральным законом от 10.01.2002 N 7-ФЗ "Об охране окружающей среды", Федеральным законом "О территориях традиционного природопользования коренных малочисленных народов Севера, Сибири и Дальнего Востока РФ" от 07.05.2001, во исполнение постановления администрации Ненецкого автономного округа от 29.12.2001 N 1025 "О территориях традиционного природопользования коренных малочисленных народов Севера в Ненецком автономном округе" и на основании заявления лиц коренных малочисленных народов Севера об образовании территории традиционного природопользования постановляю:

1. Образовать территорию традиционного природопользования коренных малочисленных народов Севера окружного значения в границах существующего землеотвода СПК "Красный Октябрь" (площадью 404777 гектаров), утвержденного постановлением администрации НАО от 26.04.93 N 268.

2. Установить за указанной территорией статус особо охраняемой территории окружного значения.

3. Установить постоянный (бессрочный) режим действия территории традиционного природопользования "Красный Октябрь" (ТТПП "Красный октябрь").

4. Утвердить прилагаемое Положение о территории традиционного природопользования коренных малочисленных народов Севера окружного значения "Красный Октябрь".

5. Комитету по управлению государственным имуществом Ненецкого автономного округа (Антипину В.А.) произвести действия для проведения государственного кадастрового и иного учета указанной территории в соответствии с действующим законодательством.

6. Опубликовать настоящее постановление в соответствии со ст. 38 Устава НАО.

И.о. главы администрации  
Ненецкого автономного округа  
Ю.И.ПАДАЛКА

Утверждено  
постановлением администрации  
Ненецкого автономного округа  
от 21.01.2002 N 29

#### **ПОЛОЖЕНИЕ О ТЕРРИТОРИИ ТРАДИЦИОННОГО ПРИРОДОПОЛЬЗОВАНИЯ КМНС ОКРУЖНОГО ЗНАЧЕНИЯ "КРАСНЫЙ ОКТЯБРЬ"**

##### 1. Общие положения

Территория традиционного природопользования КМНС окружного значения "Красный Октябрь" (ТТПП "Красный Октябрь") создана в границах существующего землеотвода СПК "Красный Октябрь" во исполнение Федерального закона от 07.05.2001 N 49-ФЗ "О территориях традиционного природопользования коренных малочисленных народов Севера, Сибири и Дальнего Востока Российской Федерации", на основании постановления администрации Ненецкого автономного округа от 29.12.2001 N 1025 "О территориях традиционного природопользования коренных малочисленных народов Севера в Ненецком автономном округе" и в целях защиты прав и законных интересов коренных малочисленных народов Севера в Ненецком автономном округе, сохранения их культуры, традиционного образа жизни и традиционной хозяйственной деятельности.

Признание участков земель, на которые коренные малочисленные народы и общины коренных малочисленных народов в соответствии с действующим законодательством имеют особые права, производится с целью предоставить им правовые гарантии и имущественную основу для экономического, социального и культурного развития.

Образование ТТПП "Красный Октябрь" служит сохранению биологического разнообразия и поддержания в естественном состоянии охраняемых природных комплексов и объектов, гарантирует право коренных народов участвовать в использовании, регулировании и сохранении возобновляемых природных ресурсов, относящихся к их землям, способствует развитию культуры и духовной жизни коренных малочисленных народов, проживающих на данной территории.

## 2. Границы и описание ТТПП "Красный Октябрь"

Восточная граница:

От точки в 4-х км восточнее пос. Усть-Кара на побережье Карского моря, по границе НАО с Тюменской областью, далее на юг до устья реки Кара, далее по правому берегу реки Кара до устья руч. Лангутей-шор, далее на юг-юго-запад до точки в 2-х км восточнее оз. Умкаты, далее по границе Ненецкого округа с Республикой Коми по рекам Силоваяха и Воркута до устья р. Милотобей-Ямботы-Вис. Далее по р. Янейтывис, по восточным берегам оз. Янейты, Бол. Харбейто, далее на юг до оз. Хороней-ты на границе с Республикой Коми.

Западная граница:

От оз. Хороней-Ты до оз. Нерусавей-Ты, далее до западного берега оз. Милотобей-Ямботы, далее на север через западную оконечность оз. Мирон-Ямботы, до реки Буренда-Ю в 3-х км юго-западнее оз. Большой Варка-Ты. Далее до верховьев р. Сесья-Ю, далее по реке Сесья-Ю до устья р. Юртебе-Се. Далее на север до устья р. Пронь-Шор, далее по западному берегу р. Сибирчата-яха до впадения в р. Кара. Далее по правому берегу реки Кара, Карской губы и Карского моря до исходной точки.

ТТПП "Красный Октябрь" создана в границах землеотвода колхоза "Красный Октябрь" площадью 404777 га, утвержденного постановлением администрации Ненецкого автономного округа от 26.04.1993 N 268. Границы и территория ТТПП "Красный Октябрь" обозначены на карте-схеме и карте внутривоспользования землеустройства.

Земли ТТПП "Красный Октябрь" относятся к категории земель сельскохозяйственного назначения.

## 3. Особенности режима землепользования и охраны ТТПП "Красный Октябрь"

На ТТПП "Красный Октябрь" проживают преимущественно лица коренных малочисленных народов Севера, ведущие традиционное природопользование и традиционный образ жизни.



В границах ТТПП "Красный октябрь" приоритетными видами хозяйственной деятельности являются традиционные, такие как оленеводство, охота, рыболовство, сбор дикоросов, народные промыслы.

Использование земельных участков в границах ТТПП "Красный Октябрь" и использование природных ресурсов регионального и местного значения на указанных земельных участках для ведения традиционного образа жизни осуществляется лицами, относящимися к малочисленным народам, и общинами малочисленных народов в соответствии с законодательством Российской Федерации, Ненецкого автономного округа, научными рекомендациями, а также обычаями малочисленных народов, если они не противоречат действующему законодательству. Лица, относящиеся к малочисленным народам, и общины малочисленных народов вправе безвозмездно пользоваться природными ресурсами (в том числе общераспространенными полезными ископаемыми), находящимися на поверхности данной территории, для личных нужд.

Пользование землями для ведения традиционной хозяйственной деятельности, а также проведения природоохранных мероприятий, экологического мониторинга, мониторинга земель и научных исследований осуществляются на безвозмездной основе, если иное не предусмотрено законодательством или договорами.

Землепользователи, осуществляющие иную деятельность и использующие земельные участки на основании договоров в границах ТТПП "Красный Октябрь" на момент ее создания, сохраняют свои права на пользование данными земельными участками на условиях, оговоренных в договорах. Дальнейшее использование указанных земельных участков, а также предоставление новых земельных участков для осуществления хозяйственной деятельности производится в соответствии с законодательством и Положением о территориях традиционного природопользования коренных малочисленных народов Севера в Ненецком автономном округе, утвержденным постановлением администрации Ненецкого автономного округа от 29.12.2001 N 1025.

Пользование природными ресурсами, находящимися на ТТПП "Красный Октябрь", гражданами и юридическими лицами для осуществления предпринимательской деятельности с предоставлением во временное пользование земельных участков допускается по согласованию с лицами, относящимся к малочисленным народам, общинами малочисленных народов или их уполномоченными представителями, если указанная деятельность не нарушает правовой режим данных территорий.

Охрана природного комплекса ТТПП и контроль за соблюдением ее режима (в том числе за выполнением основных требований природоохранного и земельного законодательства, предъявляемых к использованию площадей и земельных участков, предоставленных для ведения хозяйственной деятельности) осуществляется лицами коренных малочисленных народов Севера и организациями, наделенными полномочиями в соответствии с действующим законодательством.

Во избежание нарушения экологического баланса данной территории охрана ТТПП "Красный Октябрь" проводится комплексно, то есть в различных направлениях: биологическом, геоботаническом, водном, атмосферном и др.

Соблюдение проекта внутрихозяйственного землеустройства, в основу которого положен принцип оленеемкости, предусматривающий оптимальную нагрузку на пастбища и создание условий для воспроизводства кормовых запасов, является необходимым условием сохранения природного комплекса ТТПП.

Финансирование мероприятий по охране производится за счет средств экологического фонда в рамках соответствующих программ, средств землепользователей и иных источников.

#### 4. Заключительные положения

Признание земель, закрепленных за СПК "Красный Октябрь", территорией традиционного природопользования окружного значения устанавливает ее статус как особо

охраняемой территории с ограниченной хозяйственной деятельностью. Приоритетными являются традиционные отрасли хозяйствования. Вся промышленная деятельность осуществляется с согласия лиц и общин коренных малочисленных народов Севера или их представителей, не нарушая прав и законных интересов вышеназванных.

Правовой режим ТТПП закреплен в Положении о территориях традиционного природопользования коренных малочисленных народов Севера окружного значения, утвержденном постановлением администрации Ненецкого автономного округа от 29.12.2001 N 1025, и распространяется на все без исключения земельные участки, входящие в ТТПП "Красный Октябрь".

-----

## **АДМИНИСТРАЦИЯ НЕНЕЦКОГО АВТОНОМНОГО ОКРУГА**

### **ПОСТАНОВЛЕНИЕ от 21 января 2002 г. N 26**

#### **ОБ ОБРАЗОВАНИИ ТЕРРИТОРИИ ТРАДИЦИОННОГО ПРИРОДОПОЛЬЗОВАНИЯ "ПУТЬ ИЛЬИЧА"**

В целях защиты исконной среды обитания, традиционного образа жизни, самобытной культуры малочисленных народов Севера и сохранения биологического разнообразия, в соответствии с Федеральным законом от 10.01.2002 N 7-ФЗ "Об охране окружающей среды", Федеральным законом "О территориях традиционного природопользования коренных малочисленных народов Севера, Сибири и Дальнего Востока РФ" от 07.05.2001, во исполнение постановления администрации Ненецкого автономного округа от 29.12.2001 N 1025 "О территориях традиционного природопользования коренных малочисленных народов Севера в Ненецком автономном округе" и на основании заявления лиц коренных малочисленных народов Севера об образовании территории традиционного природопользования постановляю:

1. Образовать территорию традиционного природопользования коренных малочисленных народов Севера окружного значения в границах существующего землеотвода СПК "Путь Ильича" (площадью 1101601 гектара), утвержденного постановлением администрации НАО от 26.04.93 N 268.

2. Установить за указанной территорией статус особо охраняемой территории окружного значения.

3. Установить постоянный (бессрочный) режим действия территории традиционного природопользования "Путь Ильича" (ТТПИ "Путь Ильича").

4. Утвердить прилагаемое Положение о территории традиционного природопользования коренных малочисленных народов Севера окружного значения "Путь Ильича".

5. Комитету по управлению государственным имуществом Ненецкого автономного округа (Антипину В.А.) произвести действия для проведения государственного кадастрового и иного учета указанной территории в соответствии с действующим законодательством.

6. Опубликовать настоящее постановление в соответствии со ст. 38 Устава НАО.

И.о. главы администрации  
Ненецкого автономного округа  
Ю.И.ПАДАЛКА

Утверждено  
постановлением администрации  
Ненецкого автономного округа  
от 21.01.2002 N 26

#### **ПОЛОЖЕНИЕ О ТЕРРИТОРИИ ТРАДИЦИОННОГО ПРИРОДОПОЛЬЗОВАНИЯ КМНС ОКРУЖНОГО ЗНАЧЕНИЯ "ПУТЬ ИЛЬИЧА"**

##### 1. Общие положения

Территория традиционного природопользования КМНС окружного значения "Путь Ильича" (ТТПП "Путь Ильича") создана в границах существующего землеотвода СПК "Путь Ильича" во исполнение Федерального закона от 07.05.2001 N 49-ФЗ "О территориях традиционного природопользования коренных малочисленных народов Севера, Сибири и Дальнего Востока Российской Федерации", на основании постановления администрации Ненецкого автономного округа от 29.12.2001 N 1025 "О территориях традиционного природопользования коренных малочисленных народов Севера в Ненецком автономном округе" и в целях защиты прав и законных интересов коренных малочисленных народов Севера в Ненецком автономном округе, сохранения их культуры, традиционного образа жизни и традиционной хозяйственной деятельности.

Признание участков земель, на которые коренные малочисленные народы и общины коренных малочисленных народов в соответствии с действующим законодательством имеют особые права, производится с целью предоставить им правовые гарантии и имущественную основу для экономического, социального и культурного развития.

Образование ТТПП "Путь Ильича" служит сохранению биологического разнообразия и поддержания в естественном состоянии охраняемых природных комплексов и объектов, гарантирует право коренных народов участвовать в использовании, регулировании и сохранении возобновляемых природных ресурсов, относящихся к их землям, способствует развитию культуры и духовной жизни коренных малочисленных народов, проживающих на данной территории.

## 2. Границы и описание ТТПП "Путь Ильича"

Северная граница:

От избы П-Хорт по побережью Карского моря до м. Тонкий далее до устья р. Средняя.

Восточная граница:

От устья по р. Средняя до оз. Бол. Тоин-То; далее по р. Тоин-То до места ее впадения в р. Бол. О-Ю (Великая); далее по ней до р. Бол. Талота-Юнно до ее впадения в р. Бол. Талота; далее до р. Вась-Яга; далее по ней до ее большой излучины; далее пересекая р. Харючей-Яга, р. Мал. Юрсуки, до р. Оденда; далее по ней до ее истока; далее до р. Коротайха; далее по р. Парденя-Яга до р. Тай-Яга; далее до р. Вэсни-Ю; далее по ней до р. Море-Ю; далее по ней до места впадения в нее р. Надей-Ю; далее до р. Пальник Шор; далее по ней до места впадения в р. Сяма-Ю; далее до гряды Куя-Мусюр; далее до р. Яри-Ю; далее до оз. Яней Хасырей; далее через р. Колва-Вис до оз. Лыза-Ты; далее до р. Хе-Яга; далее по ней до ее впадения в р. Сандивей.

Южная граница:

От места впадения р. Хе-Яга в р. Сандивей по границе с Республикой Коми до р. Лая.

Западная граница:

От места пересечения границы с Республикой Коми с р. Лая до истока р. Пендюкуя; далее через р. Харь-Яга до места впадения в р. Колва р. Хядей-Яга; далее до оз. Каля-Ты; далее до оз. Мал. Цзоя-Ты; далее до оз. Порч-Ты; далее по Порч-Ты-Вис через Енжей Шор до оз. Хуртыто; далее до Хуты-Юнко-Се; далее через р. Море-Ю до оз. Яй-То; далее до оз. Ледян-То; далее через р. Коротайха к западной оконечности гряды Одиндо-Мусюр; далее через р. Одиндо, р. Янгарей, р. Харючей-Яга, р. Вась-Яга до р. Талота-Се; по ней до места ее впадения в р. Бол. Талота; далее до места впадения р. Мало-Ю в р. Бельковскую; далее через р. Бол. О-Ю до устья р. Черная; далее по побережью Карского моря до избы П-Хорт.

В ТТПП "Путь Ильича" включается территория о. Местный.

На территории ТТПП "Путь Ильича" находится земельный участок (отельные пастбища), отведенный СПК "Дружба народов", который не входит в состав ТТПП "Путь Ильича":

Западная граница:

От верховьев р. Яй-Яга по ней до верховьев р. Сарембой-Яга; далее по ней до слияния с р. Таб-Яга.

Восточная граница:

По р. Таб-Яга до р. Тай-Яга; далее до верховьев р. Вэсни-Ю.

Южная граница:

От верховьев р. Вэсни-Ю до р. Яй-Яга.

ТТПП "Путь Ильича" создана в границах землеотвода колхоза "Путь Ильича" площадью 1101601 га, утвержденного постановлением администрации Ненецкого автономного округа от 26.04.1993 N 268. Границы и территория ТТПП "Путь Ильича" обозначены на карте-схеме и карте внутривладельческого землеустройства.

Земли ТТПП "Путь Ильича" относятся к категории земель сельскохозяйственного назначения.

### 3. Особенности режима землепользования и охраны ТТПП "Путь Ильича"

На ТТПП "Путь Ильича" проживают преимущественно лица коренных малочисленных народов Севера, ведущие традиционное природопользование и традиционный образ жизни.

В границах ТТПП "Путь Ильича" приоритетными видами хозяйственной деятельности являются традиционные, такие как оленеводство, охота, рыболовство, сбор дикоросов, народные промыслы.

Использование земельных участков в границах ТТПП "Путь Ильича" и использование природных ресурсов регионального и местного значения на указанных земельных участках для ведения традиционного образа жизни осуществляется лицами, относящимися к малочисленным народам, и общинами малочисленных народов в соответствии с законодательством Российской Федерации, Ненецкого автономного округа, научными рекомендациями, а также обычаями малочисленных народов, если они не противоречат действующему законодательству. Лица, относящиеся к малочисленным народам, и общины малочисленных народов вправе безвозмездно пользоваться природными ресурсами (в том числе общераспространенными полезными ископаемыми), находящимися на поверхности данной территории, для личных нужд.

Пользование землями для ведения традиционной хозяйственной деятельности, а также проведения природоохранных мероприятий, экологического мониторинга, мониторинга земель и научных исследований осуществляются на безвозмездной основе, если иное не предусмотрено законодательством или договорами.

Землепользователи, осуществляющие иную деятельность и использующие земельные участки на основании договоров в границах ТТПП "Путь Ильича" на момент ее создания, сохраняют свои права на пользование данными земельными участками на условиях, оговоренных в договорах. Дальнейшее использование указанных земельных участков, а также предоставление новых земельных участков для осуществления хозяйственной деятельности производится в соответствии с законодательством и Положением о территориях традиционного природопользования коренных малочисленных народов Севера в Ненецком автономном округе, утвержденным постановлением администрации Ненецкого автономного округа от 29.12.2001 N 1025.

Пользование природными ресурсами, находящимися на ТТПП "Путь Ильича", гражданами и юридическими лицами для осуществления предпринимательской деятельности с предоставлением во временное пользование земельных участков допускается по согласованию с лицами, относящимися к малочисленным народам, общинами малочисленных народов или их уполномоченными представителями, если указанная деятельность не нарушает правовой режим данных территорий.

Охрана природного комплекса ТТПП и контроль за соблюдением ее режима (в том числе за выполнением основных требований природоохранного и земельного законодательства, предъявляемых к использованию площадей и земельных участков, предоставленных для ведения хозяйственной деятельности) осуществляется лицами коренных малочисленных

народов Севера и организациями, наделенными полномочиями в соответствии с действующим законодательством.

Во избежание нарушения экологического баланса данной территории охрана ТТПП "Путь Ильича" проводится комплексно, то есть в различных направлениях: биологическом, геоботаническом, водном, атмосферном и др.

Соблюдение проекта внутрихозяйственного землеустройства, в основу которого положен принцип оленеемкости, предусматривающий оптимальную нагрузку на пастбища и создание условий для воспроизводства кормовых запасов, является необходимым условием сохранения природного комплекса ТТПП.

Финансирование мероприятий по охране производится за счет средств экологического фонда в рамках соответствующих программ, средств землепользователей и иных источников.

#### 4. Заключительные положения

Признание земель, закрепленных за СПК "Путь Ильича", территорией традиционного природопользования окружного значения устанавливает ее статус как особо охраняемой территории с ограниченной хозяйственной деятельностью. Приоритетными являются традиционные отрасли хозяйствования. Вся промышленная деятельность осуществляется с согласия лиц и общин коренных малочисленных народов Севера или их представителей, не нарушая прав и законных интересов вышеназванных.

Правовой режим ТТПП закреплен в Положении о территориях традиционного природопользования коренных малочисленных народов Севера окружного значения, утвержденного постановлением администрации Ненецкого автономного округа от 29.12.2001 N 1025, и распространяется на все без исключения земельные участки, входящие в ТТПП "Путь Ильича".

-----

## **ДМИНИСТРАЦИЯ НЕНЕЦКОГО АВТОНОМНОГО ОКРУГА**

### **ПОСТАНОВЛЕНИЕ от 21 января 2002 г. N 32**

#### **ОБ ОБРАЗОВАНИИ ТЕРРИТОРИИ ТРАДИЦИОННОГО ПРИРОДОПОЛЬЗОВАНИЯ "ИМ. ВЫУЧЕЙСКОГО"**

В целях защиты исконной среды обитания, традиционного образа жизни, самобытной культуры малочисленных народов Севера и сохранения биологического разнообразия, в соответствии с Федеральным законом от 10.01.2002 N 7-ФЗ "Об охране окружающей среды", Федеральным законом "О территориях традиционного природопользования коренных малочисленных народов Севера, Сибири и Дальнего Востока РФ" от 07.05.2001, во исполнение постановления администрации Ненецкого автономного округа от 29.12.2001 N 1025 "О территориях традиционного природопользования коренных малочисленных народов Севера в Ненецком автономном округе" и на основании заявления лиц коренных малочисленных народов Севера об образовании территории традиционного природопользования постановляю:

1. Образовать территорию традиционного природопользования коренных малочисленных народов Севера окружного значения в границах существующего землеотвода СПК "им. Выучейского" (площадью 864702 гектара), утвержденного постановлениями администрации НАО от 26.04.93 N 268, от 15.07.96 N 437.

2. Установить за указанной территорией статус особо охраняемой территории окружного значения.

3. Установить постоянный (бессрочный) режим действия территории традиционного природопользования "им. Выучейского" (ТТПП "им. Выучейского").

4. Утвердить прилагаемое Положение о территории традиционного природопользования коренных малочисленных народов Севера окружного значения "им. Выучейского".

5. Комитету по управлению государственным имуществом Ненецкого автономного округа (Антипину В.А.) произвести действия для проведения государственного кадастрового и иного учета указанной территории в соответствии с действующим законодательством.

6. Опубликовать настоящее постановление в соответствии со ст. 38 Устава НАО.

И.о. главы администрации  
Ненецкого автономного округа  
Ю.И.ПАДАЛКА

Утверждено  
постановлением администрации  
Ненецкого автономного округа  
от 21.01.2002 N 32

#### **ПОЛОЖЕНИЕ О ТЕРРИТОРИИ ТРАДИЦИОННОГО ПРИРОДОПОЛЬЗОВАНИЯ КМНС ОКРУЖНОГО ЗНАЧЕНИЯ "ИМ. ВЫУЧЕЙСКОГО"**

##### 1. Общие положения

Территория традиционного природопользования КМНС окружного значения "им. Выучейского" (ТТПП "им. Выучейского") создана в границах существующего землеотвода СПК "им. Выучейского" во исполнение Федерального закона от 07.05.2001 N 49-ФЗ "О территориях традиционного природопользования коренных малочисленных народов Севера, Сибири и Дальнего Востока Российской Федерации", на основании постановления администрации Ненецкого автономного округа от 29.12.2001 N 1025 "О территориях традиционного природопользования коренных малочисленных народов Севера в Ненецком автономном округе" и в целях защиты прав и законных интересов коренных малочисленных народов Севера в Ненецком автономном округе, сохранения их культуры, традиционного образа жизни и традиционной хозяйственной деятельности.

Признание участков земель, на которые коренные малочисленные народы и общины коренных малочисленных народов в соответствии с действующим законодательством имеют особые права, производится с целью предоставить им правовые гарантии и имущественную основу для экономического, социального и культурного развития.

Образование ТТПП "им. Выучейского" служит сохранению биологического разнообразия и поддержания в естественном состоянии охраняемых природных комплексов и объектов, гарантирует право коренных народов участвовать в использовании, регулировании и сохранении возобновляемых природных ресурсов, относящихся к их землям, способствует развитию культуры и духовной жизни коренных малочисленных народов, проживающих на данной территории.

## 2. Границы и описание ТТПП "им. Выучейского"

Северная граница:

От устья р. Омудевка-То по побережью Баренцева моря; пересекая пр. Нижний Шар по северному побережью о. Сенгейский, через пр. Верхний Шар по побережью Баренцева моря до устья р. Вельт.

Западная граница:

От устья р. Вельт по берегу этой реки до места впадения в нее р. Икча; далее по берегу р. Икча до места впадения в нее Виски Нарнюковой; далее по ней до места впадения в нее протоки из оз. Старухино; далее до северной оконечности оз. Норникута по западному берегу до южной его оконечности; далее до северной оконечности оз. Соймахас; далее по западному и южному берегу до восточной его оконечности; далее по южному берегу группы из двух безымянных озер до Хосырей; далее по Хосырей до места впадения в оз. Икча; далее по юго-западному берегу этого озера до его южной оконечности.

Южная граница:

От южной оконечности озера Икча по берегу р. Икча до ее поворота в месте впадения в нее двух притоков; далее по прямой до соп. Польшкарь; далее по прямой до юго-восточной оконечности оз. Хазерова-Хальто; далее по прямой до слияния р. Вельт и Хутчейбазе; далее по прямой до слияния протоков с р. Саредаяха; далее по прямой до истока р. Наульяха; далее до соп. Тьярма; далее по р. Седа до ее слияния с р. Сенгьяха; далее по р. М. Прсидеяха; далее по левому притоку р. Середаяха; далее до оз. Долгое; далее пересекая р. Нерута до соп. Лебединое Гнездо; далее до истока р. Харьяха; далее по р. Харьяха до ее слияния с р. Танюй; далее до устья р. Святой по тундровой части левого берега р. Печора до впадения р. Арка-Пендмаяха в Коровинскую губу.

Восточная граница:

От устья протоки Омудевка-Вис и проходит по протоке до северной оконечности оз. Омудевка-То; далее на восток до залива Кузнецкая губа; далее на юго-восток по восточному берегу залива Кузнецкой губы до устья Кузнецкой речки; далее по левому берегу этой речки до оз. Кузнецкое; далее по северному берегу этого озера до западной его точки; далее по протоке соединяющей оз. Кузнецкое с оз. Ямб-То; далее по северному и восточному берегу оз. Ямб-То до южной его точки; далее на юг до северной точки берега оз. Белузей-То; далее



по западному берегу оз. Белузей-То до южной его оконечности; далее на северо-западную часть берега оз. Бол. Белузей-Хасаре; далее по западному берегу оз. Белузей-Хасаре до его южной оконечности; далее на юг по линии, проходящей по западной стороне больших безымянных озер, расположенных между озерами Белузей-Хасаре и Хуновой-То; далее от северной оконечности оз. Хуновой-То по западному и южному берегу этого озера до его юго-восточной оконечности; далее по западной стороне оз. Янгутей-Семюйто, пересекая залив оз. Янгутейто на северную оконечность оз. Николаен-То, далее по западному берегу этого озера до его южной оконечности; далее до северной оконечности оз. Хайредецкое-То и по западному берегу до его западной оконечности; далее на запад до северо-восточной оконечности оз. Низекуин-То и по северному и западному берегу этого озера до истоков протоки, соединяющей его со Средней губой; далее на западный залив Средней губы и по северному и западному берегу этого залива до южной его оконечности; далее на юго-запад через перешеек, на залив Коровинской губы (Захребетная лахта) и далее по берегу Коровинской губы в западном направлении до устья р. Арка-Пендмаяха.

Восточная граница ТТПП "им. Выучейского" проходит по границе Государственного природного заповедника "Ненецкий".

ТТПП "им. Выучейского" создана в границах землеотвода колхоза "им. Выучейского" площадью 864702 га с постановлениями администрации Ненецкого автономного округа от 26.04.1993 N 268, от 15.07.96 N 437. Границы и территория ТТПП "им. Выучейского" обозначены на карте-схеме и карте внутривладельческого землеустройства.

В восточной части ТТПП "им. Выучейского" находится государственный заказник "Ненецкий".

Земли ТТПП "им. Выучейского" относятся к категории земель сельскохозяйственного назначения.

В ТТПП "им. Выучейского" не входят:

- акватория Сенгейского пролива, Колоколковой губы, оз. Голодная Губа;
- земли государственного природного заповедника "Ненецкий" в районе Захарьинского берега и северо-восточной части побережья Коровинской губы площадью 78850 га.

### 3. Особенности режима землепользования и охраны ТТПП "им. Выучейского"

На ТТПП "им. Выучейского" проживают преимущественно лица коренных малочисленных народов Севера, ведущие традиционное природопользование и традиционный образ жизни.

В границах ТТПП "им. Выучейского" приоритетными видами хозяйственной деятельности являются традиционные, такие как оленеводство, охота, рыболовство, сбор дикоросов, народные промыслы.

Использование земельных участков в границах ТТПП "им. Выучейского" и использование природных ресурсов регионального и местного значения на указанных земельных участках для ведения традиционного образа жизни осуществляется лицами, относящимся к малочисленным народам, и общинами малочисленных народов в соответствии с законодательством Российской Федерации, Ненецкого автономного округа, научными рекомендациями, а также обычаями малочисленных народов, если они не противоречат действующему законодательству. Лица, относящиеся к малочисленным народам, и общины малочисленных народов вправе безвозмездно пользоваться природными ресурсами (в том числе общераспространенными полезными ископаемыми), находящимися на поверхности данной территории, для личных нужд.

Пользование землями для ведения традиционной хозяйственной деятельности, а также проведения природоохранных мероприятий, экологического мониторинга, мониторинга земель и научных исследований осуществляются на безвозмездной основе, если иное не предусмотрено законодательством или договорами.

Землепользователи, осуществляющие иную деятельность и использующие земельные участки на основании договоров в границах ТТПП "им. Выучейского" на момент ее создания, сохраняют свои права на пользование данными земельными участками на условиях, оговоренных в договорах. Дальнейшее использование указанных земельных участков, а также предоставление новых земельных участков для осуществления хозяйственной деятельности производится в соответствии с законодательством и Положением о территориях традиционного природопользования коренных малочисленных народов Севера в Ненецком автономном округе, утвержденным постановлением администрации Ненецкого автономного округа от 29.12.2001 N 1025.

Пользование природными ресурсами, находящимися на ТТПП "им. Выучейского", гражданами и юридическими лицами для осуществления предпринимательской деятельности с предоставлением во временное пользование земельных участков допускается по согласованию с лицами, относящимся к малочисленным народам, общинами малочисленных народов или их уполномоченными представителями, если указанная деятельность не нарушает правовой режим данных территорий.

Охрана природного комплекса ТТПП и контроль за соблюдением ее режима (в том числе за выполнением основных требований природоохранного и земельного законодательства, предъявляемых к использованию площадей и земельных участков, предоставленных для ведения хозяйственной деятельности) осуществляется лицами коренных малочисленных народов Севера и организациями, наделенными полномочиями в соответствии с действующим законодательством.

Во избежание нарушения экологического баланса данной территории охрана ТТПП "им. Выучейского" проводится комплексно, то есть в различных направлениях: биологическом, геоботаническом, водном, атмосферном и др.

Соблюдение проекта внутрихозяйственного землеустройства, в основу которого положен принцип оленеемкости, предусматривающий оптимальную нагрузку на пастбища и создание условий для воспроизводства кормовых запасов, является необходимым условием сохранения уникального природного комплекса ТТПП.

Финансирование мероприятий по охране производится за счет средств экологического фонда в рамках соответствующих программ, средств землепользователей и иных источников.

Абзац утратил силу. - Постановление администрации НАО от 24.04.2015 N 134-п.

#### 4. Заключительные положения

Признание земель, закрепленных за СПК "им. Выучейского", территорией традиционного природопользования окружного значения устанавливает ее статус как особо охраняемой территории с ограниченной хозяйственной деятельностью. Приоритетными являются традиционные отрасли хозяйствования. Вся промышленная деятельность осуществляется с согласия лиц и общин коренных малочисленных народов Севера или их представителей, не нарушая прав и законных интересов вышеназванных.

Правовой режим использования ТТПП закреплен в Положении о территориях традиционного природопользования коренных малочисленных народов Севера окружного значения, утвержденного постановлением администрации Ненецкого автономного округа от 29.12.2001 N 1025, и распространяется на все без исключения земельные участки, входящие в ТТПП "им. Выучейского".

## **АДМИНИСТРАЦИЯ НЕНЕЦКОГО АВТОНОМНОГО ОКРУГА**

### **ПОСТАНОВЛЕНИЕ от 21 января 2002 г. N 31**

#### **ОБ ОБРАЗОВАНИИ ТЕРРИТОРИИ ТРАДИЦИОННОГО ПРИРОДОПОЛЬЗОВАНИЯ "ЕРВ"**

В целях защиты исконной среды обитания, традиционного образа жизни, самобытной культуры малочисленных народов Севера и сохранения биологического разнообразия, в соответствии с Федеральным законом от 10.01.2002 N 7-ФЗ "Об охране окружающей среды", Федеральным законом "О территориях традиционного природопользования коренных малочисленных народов Севера, Сибири и Дальнего Востока РФ" от 07.05.2001, во исполнение постановления администрации Ненецкого автономного округа от 29.12.2001 N 1025 "О территориях традиционного природопользования коренных малочисленных народов Севера в Ненецком автономном округе" и на основании заявления лиц коренных малочисленных народов Севера об образовании территории традиционного природопользования постановляю:

1. Образовать территорию традиционного природопользования коренных малочисленных народов Севера окружного значения в границах существующего землеотвода СПК коопхоз "Ерв".

2. Установить за указанной территорией статус особо охраняемой территории окружного значения.

3. Установить постоянный (бессрочный) режим действия территории традиционного природопользования "Ерв" (ТТПП "Ерв").

4. Утвердить прилагаемое Положение о территории традиционного природопользования коренных малочисленных народов Севера окружного значения "Ерв".

5. Комитету по управлению государственным имуществом Ненецкого автономного округа (Антипину В.А.) произвести действия для проведения государственного кадастрового и иного учета указанной территории в соответствии с действующим законодательством.

6. Опубликовать настоящее постановление в соответствии со ст. 38 Устава НАО.

И.о. главы администрации  
Ненецкого автономного округа  
Ю.И.ПАДАЛКА

Утверждено  
постановлением администрации  
Ненецкого автономного округа  
от 21.01.2002 N 31

#### **ПОЛОЖЕНИЕ О ТЕРРИТОРИИ ТРАДИЦИОННОГО ПРИРОДОПОЛЬЗОВАНИЯ КМНС ОКРУЖНОГО ЗНАЧЕНИЯ "ЕРВ"**

##### **1. Общие положения**

Территория традиционного природопользования КМНС окружного значения "Ерв" (ТТПП "Ерв") создана в границах существующего землеотвода СПК коопхоз "Ерв" во исполнение Федерального закона от 07.05.2001 N 49-ФЗ "О территориях традиционного природопользования коренных малочисленных народов Севера, Сибири и Дальнего Востока Российской Федерации", на основании постановления администрации Ненецкого автономного округа от 29.12.2001 N 1025 "О территориях традиционного природопользования коренных малочисленных народов Севера в Ненецком автономном округе" и в целях защиты прав и законных интересов коренных малочисленных народов Севера в Ненецком автономном округе, сохранения их культуры, традиционного образа жизни и традиционной хозяйственной деятельности.

Признание участков земель, на которые коренные малочисленные народы и общины коренных малочисленных народов в соответствии с действующим законодательством имеют особые права, производится с целью предоставить им правовые гарантии и имущественную основу для экономического, социального и культурного развития.

Образование ТТПП "Ерв" служит сохранению биологического разнообразия и поддержания в естественном состоянии охраняемых природных комплексов и объектов, гарантирует право коренных народов участвовать в использовании, регулировании и сохранении возобновляемых природных ресурсов, относящихся к их землям, способствует развитию культуры и духовной жизни коренных малочисленных народов, проживающих на данной территории.

## 2. Границы и описание ТТПП "Ерв"

### Юго-Восточная граница:

От мыса Медынский Заворот до м. Перевозный Нос, далее по побережью Хайпудырской губы до устья р. Наульяха, далее по р. Наульяха до оз. Сандято. Далее по р. Сандытоню до г. Большой Няндук. Далее на запад до реки Варкнив-яга и по ней на юго-запад до оз. Яней-то. Далее по р. Садаяха до устья реки Тэдин-яха и далее по реке Тэдин-яха до г. Мырма-седа, далее по прямой на юго-запад до г. Пуно-седа. От г. Пуно-седа до устья р. Урерьяха, далее на запад до г. Сейнорога. Далее на север до р. Черной и по р. Черной до устья р. Б. Хехеган-яха и вверх по ней до верховья. Далее по р. Хыльчую до устья р. Хосынсе. Далее на юг до р. Сейкаргаяха до устья р. Сарутаю. Далее до р. Юнкою в 3-х км западнее сопки Юнкомыльк. Далее на юго-запад до устья р. Белуга-Виска, далее по р. Шапкина до устья р. Васнею.

### Западная граница:

Вверх по р. Васнею до истока реки Пендичкаяю. Далее до точки в 3-х км западнее оз. Белуга-ты, далее на запад до верховьев р. Арвис-ю, далее по ней до возвышенности Арвис-мусюр. Далее на северо-восток до р. Юнко-ю. Далее вниз по реке Юнко-ю, далее на север до верховьев р. Ярейю западнее сопки Ярейседа. Далее на север через р. Хыльчуха до верховьев р. Худая и по ней до устья (до впадения в Баренцево море).

### Северная граница:

От устья р. Худая на восток по побережью Баренцева моря до мыса Медынский Заворот. ТТПП "Ерв" создана в границах землеотвода СПК коопхоза "Ерв". Границы и территория ТТПП "Ерв" обозначены на карте-схеме и карте внутривладельческого землеустройства.

Земли ТТПП "Ерв" относятся к категории земель сельскохозяйственного назначения.

## 3. Особенности режима землепользования и охраны ТТПП "Ерв"

На ТТПП "Ерв" проживают преимущественно лица коренных малочисленных народов Севера, ведущие традиционное природопользование и традиционный образ жизни.

В границах ТТПП "Ерв" приоритетными видами хозяйственной деятельности являются традиционные, такие как оленеводство, охота, рыболовство, сбор дикоросов, народные промыслы.

Использование земельных участков в границах ТТПП "Ерв" и использование природных ресурсов регионального и местного значения на указанных земельных участках для ведения традиционного образа жизни осуществляется лицами, относящимся к малочисленным народам, и общинами малочисленных народов в соответствии с законодательством Российской Федерации, Ненецкого автономного округа, научными рекомендациями, а также обычаями малочисленных народов, если они не противоречат действующему законодательству. Лица, относящиеся к малочисленным народам, и общины малочисленных народов вправе безвозмездно пользоваться природными ресурсами (в том числе общераспространенными полезными ископаемыми), находящимися на поверхности данной территории, для личных нужд.

Пользование землями для ведения традиционной хозяйственной деятельности, а также проведения природоохранных мероприятий, экологического мониторинга, мониторинга земель и научных исследований осуществляются на безвозмездной основе, если иное не предусмотрено законодательством или договорами.

Землепользователи, осуществляющие иную деятельность и использующие земельные участки на основании договоров в границах ТТПП "Ерв" на момент ее создания, сохраняют свои права на пользование данными земельными участками на условиях, оговоренных в договорах. Дальнейшее использование указанных земельных участков, а также предоставление новых земельных участков для осуществления хозяйственной деятельности производится в соответствии с законодательством и Положением о территориях традиционного природопользования коренных малочисленных народов Севера в Ненецком автономном округе, утвержденным постановлением администрации Ненецкого автономного округа от 29.12.2001 N 1025.

Пользование природными ресурсами, находящимися на ТТПП "Ерв", гражданами и юридическими лицами для осуществления предпринимательской деятельности с предоставлением во временное пользование земельных участков допускается по согласованию с лицами, относящимся к малочисленным народам, общинами малочисленных народов или их уполномоченными представителями, если указанная деятельность не нарушает правовой режим данных территорий.

Охрана природного комплекса ТТПП и контроль за соблюдением ее режима (в том числе за выполнением основных требований природоохранного и земельного законодательства, предъявляемых к использованию площадей и земельных участков, предоставленных для ведения хозяйственной деятельности) осуществляется лицами коренных малочисленных народов Севера и организациями, наделенными полномочиями в соответствии с действующим законодательством.

Во избежание нарушения экологического баланса данной территории охрана ТТПП "Ерв" проводится комплексно, то есть в различных направлениях: биологическом, геоботаническом, водном, атмосферном и др.

Соблюдение проекта внутрихозяйственного землеустройства, в основу которого положен принцип оленеемкости, предусматривающий оптимальную нагрузку на пастбища и создание условий для воспроизводства кормовых запасов, является необходимым условием сохранения природного комплекса ТТПП.

Финансирование мероприятий по охране производится за счет средств экологического фонда в рамках соответствующих программ, средств землепользователей и иных источников.

Абзац утратил силу. - Постановление администрации НАО от 24.04.2015 N 134-п.

#### 4. Заключительные положения

Признание земель, закрепленных за СПК "Ерв", территорией традиционного природопользования окружного значения устанавливает ее статус как особо охраняемой территории с ограниченной хозяйственной деятельностью. Приоритетными являются традиционные отрасли хозяйствования. Вся промышленная деятельность осуществляется с согласия лиц и общин коренных малочисленных народов Севера или их представителей, не нарушая прав и законных интересов вышеназванных.

Правовой режим ТТПП закреплен в Положении о территориях традиционного природопользования коренных малочисленных народов Севера окружного значения, утвержденного постановлением администрации Ненецкого автономного округа от 29.12.2001 N 1025, и распространяется на все без исключения земельные участки, входящие в ТТПП "Ерв".

-----

## **АДМИНИСТРАЦИЯ НЕНЕЦКОГО АВТОНОМНОГО ОКРУГА**

### **ПОСТАНОВЛЕНИЕ от 21 января 2002 г. N 28**

#### **ОБ ОБРАЗОВАНИИ ТЕРРИТОРИИ ТРАДИЦИОННОГО ПРИРОДОПОЛЬЗОВАНИЯ "ВОСХОД"**

В целях защиты исконной среды обитания, традиционного образа жизни, самобытной культуры малочисленных народов Севера и сохранения биологического разнообразия, в соответствии с Федеральным законом от 10.01.2002 N 7-ФЗ "Об охране окружающей среды", Федеральным законом "О территориях традиционного природопользования коренных малочисленных народов Севера, Сибири и Дальнего Востока РФ" от 07.05.2001, во исполнение постановления администрации Ненецкого автономного округа от 29.12.2001 N 1025 "О территориях традиционного природопользования коренных малочисленных народов Севера в Ненецком автономном округе" и на основании заявления лиц коренных малочисленных народов Севера об образовании территории традиционного природопользования постановляю:

1. Образовать территорию традиционного природопользования коренных малочисленных народов Севера окружного значения в границах существующего землеотвода СПК "Восход" (площадью 600685 гектаров), утвержденного постановлением администрации НАО от 26.04.93 N 268.

2. Установить за указанной территорией статус особо охраняемой территории окружного значения.

3. Установить постоянный (бессрочный) режим действия территории традиционного природопользования "Восход" (ТТПП "Восход").

4. Утвердить прилагаемое Положение о территории традиционного природопользования коренных малочисленных народов Севера окружного значения "Восход".

5. Комитету по управлению государственным имуществом Ненецкого автономного округа (Антипину В.А.) произвести действия для проведения государственного кадастрового и иного учета указанной территории в соответствии с действующим законодательством.

Опубликовать настоящее постановление в соответствии со ст. 38 Устава НАО.

И.о. главы администрации  
Ненецкого автономного округа  
Ю.И.ПАДАЛКА

Утверждено  
постановлением администрации  
Ненецкого автономного округа  
от 21.01.2002 N 28

#### **ПОЛОЖЕНИЕ О ТЕРРИТОРИИ ТРАДИЦИОННОГО ПРИРОДОПОЛЬЗОВАНИЯ КМНС ОКРУЖНОГО ЗНАЧЕНИЯ "ВОСХОД"**

##### 1. Общие положения

Территория традиционного природопользования КМНС окружного значения "Восход" (ТТПП "Восход") создана в границах существующего землеотвода колхоза "Восход" во исполнение Федерального закона от 07.05.2001 N 49-ФЗ "О территориях традиционного природопользования коренных малочисленных народов Севера, Сибири и Дальнего Востока Российской Федерации", на основании постановления администрации Ненецкого автономного округа от 29.12.2001 N 1025 "О территориях традиционного природопользования коренных малочисленных народов Севера в Ненецком автономном округе" и в целях защиты прав и законных интересов коренных малочисленных народов Севера в Ненецком автономном округе, сохранения их культуры, традиционного образа жизни и традиционной хозяйственной деятельности.

Признание участков земель, на которые коренные малочисленные народы и общины коренных малочисленных народов в соответствии с действующим законодательством имеют особые права, производится с целью предоставить им правовые гарантии и имущественную основу для экономического, социального и культурного развития.

Образование ТТПП "Восход" служит сохранению биологического разнообразия и поддержания в естественном состоянии охраняемых природных комплексов и объектов, гарантирует право коренных народов участвовать в использовании, регулировании и сохранении возобновляемых природных ресурсов, относящихся к их землям, способствует развитию культуры и духовной жизни коренных малочисленных народов, проживающих на данной территории.

## 2. Границы и описание ТТПП "Восход"

ТТПП "Восход" создана в границах землеотвода колхоза "Восход" площадью 600685 га, утвержденного постановлением администрации Ненецкого автономного округа от 26.04.1993 N 268.

Северная граница:

Побережье Баренцева моря в 18 км на юго-восток от Вост. Камбальницы п-ова Канин; далее по побережью Баренцева моря и Чешской губы до устья р. Омица.

Восточная граница:

От устья р. Омица по ней до южной оконечности Омского болота; далее через верховье р. Панова до р. Ома в 30 км от с. Ома; далее по р. Ома и Кривой Виске до оз. Височное и оз. Омское Кривое; далее до места впадения р. Волчиха в р. Ома; далее до места впадения р. Туруханка в р. Рубиха; далее до оз. Камозеро.

Южная граница:

От оз. Камозеро по границе с Мезенским районом Архангельской области до р. Кумиха.

Западная граница:

По р. Кумиха до впадения в р. Вижас; далее по р. Вижас до ее излучины в 15 км севернее д. Вижас; далее до оз. Ямное; далее до р. Перепус; далее по линии в 35 км от береговой линии Чешской губы до оз. Закладное; далее по Закладной Виске до Проходницы; далее по Проходнице до р. Чеша; далее по р. Чеша до Щучей Виске; далее до оз. Вахте; далее по линии в 20 км от береговой линии Чешской губы до р. Губистая; далее по водоразделу через оз. Терпалка, р. Рыбная до побережья Баренцева моря в 18 км на юго-восток от Вост. Камбальницы.

Границы и территория ТТПП "Восход" обозначены на карте-схеме и карте внутривоспроизводственного землеустройства.

## 3. Особенности режима землепользования и охраны ТТПП "Восход"

На ТТПП "Восход" проживают преимущественно лица коренных малочисленных народов Севера, ведущие традиционное природопользование и традиционный образ жизни.



В границах ТТПП "Восход" приоритетными видами хозяйственной деятельности являются традиционные, такие как оленеводство, охота, рыболовство, сбор дикоросов, народные промыслы.

Использование земельных участков в границах ТТПП "Восход" и использование природных ресурсов регионального и местного значения на указанных земельных участках для ведения традиционного образа жизни осуществляется лицами, относящимися к малочисленным народам, и общинами малочисленных народов в соответствии с законодательством Российской Федерации, Ненецкого автономного округа, научными рекомендациями, а также обычаями малочисленных народов, если они не противоречат действующему законодательству. Лица, относящиеся к малочисленным народам, и общины малочисленных народов вправе безвозмездно пользоваться природными ресурсами (в том числе общераспространенными полезными ископаемыми), находящимися на поверхности данной территории, для личных нужд.

Пользование землями для ведения традиционной хозяйственной деятельности, а также проведения природоохранных мероприятий, экологического мониторинга, мониторинга земель и научных исследований осуществляются на безвозмездной основе, если иное не предусмотрено законодательством или договорами.

Землепользователи, осуществляющие иную деятельность и использующие земельные участки на основании договоров в границах ТТПП "Восход" на момент ее создания, сохраняют свои права на пользование данными земельными участками на условиях, оговоренных в договорах. Дальнейшее использование указанных земельных участков, а также предоставление новых земельных участков для осуществления хозяйственной деятельности производится в соответствии с законодательством и Положением о территориях традиционного природопользования коренных малочисленных народов Севера в Ненецком автономном округе, утвержденным постановлением администрации Ненецкого автономного округа от 29.12.2001 N 1025.

Пользование природными ресурсами, находящимися на ТТПП "Восход", гражданами и юридическими лицами для осуществления предпринимательской деятельности с предоставлением во временное пользование земельных участков допускается по согласованию с лицами, относящимся к малочисленным народам, общинами малочисленных народов или их уполномоченными представителями, если указанная деятельность не нарушает правовой режим данных территорий.

Охрана природного комплекса ТТПП и контроль за соблюдением ее режима (в том числе за выполнением основных требований природоохранного и земельного законодательства, предъявляемых к использованию площадей и земельных участков, предоставленных для ведения хозяйственной деятельности) осуществляется лицами коренных малочисленных народов Севера и организациями, наделенными полномочиями в соответствии с действующим законодательством.

Во избежание нарушения экологического баланса данной территории охрана ТТПП "Восход" проводится комплексно, то есть в различных направлениях: биологическом, геоботаническом, водном, атмосферном и др.

Соблюдение проекта внутрихозяйственного землеустройства, в основу которого положен принцип оленеемкости, предусматривающий оптимальную нагрузку на пастбища и создание условий для воспроизводства кормовых запасов, является необходимым условием сохранения природного комплекса ТТПП.

Финансирование мероприятий по охране производится за счет средств экологического фонда в рамках соответствующих программ, средств землепользователей и иных источников.

Абзац утратил силу. - Постановление администрации НАО от 24.04.2015 N 134-п.

#### 4. Заключительные положения

Признание земель, закрепленных за СПК "Восход", территорией традиционного природопользования окружного значения устанавливает ее статус как особо охраняемой территории с ограниченной хозяйственной деятельностью. Приоритетными являются традиционные отрасли хозяйствования. Вся промышленная деятельность осуществляется с согласия лиц и общин коренных малочисленных народов Севера или их представителей, не нарушая прав и законных интересов вышеназванных.

Правовой режим ТТПП закреплен в Положении о территориях традиционного природопользования коренных малочисленных народов Севера окружного значения, утвержденном постановлением администрации Ненецкого автономного округа от 29.12.2001 N 1025, и распространяется на все без исключения земельные участки, входящие в ТТПП "Восход".

-----

## **АДМИНИСТРАЦИЯ НЕНЕЦКОГО АВТОНОМНОГО ОКРУГА**

### **ПОСТАНОВЛЕНИЕ от 21 января 2002 г. N 27**

#### **ОБ ОБРАЗОВАНИИ ТЕРРИТОРИИ ТРАДИЦИОННОГО ПРИРОДОПОЛЬЗОВАНИЯ "КОЛГУЕВ"**

В целях защиты исконной среды обитания, традиционного образа жизни, самобытной культуры малочисленных народов Севера и сохранения биологического разнообразия, в соответствии с Федеральным законом от 10.01.2002 N 7-ФЗ "Об охране окружающей среды", Федеральным законом "О территориях традиционного природопользования коренных малочисленных народов Севера, Сибири и Дальнего Востока РФ" от 07.05.2001, во исполнение постановления администрации Ненецкого автономного округа от 29.12.2001 N 1025 "О территориях традиционного природопользования коренных малочисленных народов Севера в Ненецком автономном округе" и на основании заявления лиц коренных малочисленных народов Севера об образовании территории традиционного природопользования, постановляю:

1. Образовать территорию традиционного природопользования коренных малочисленных народов Севера окружного значения в границах существующего землеотвода СПК "Колгуев" (площадь 512495 гектаров), утвержденного постановлением администрации НАО от 26.04.93 N 268.

2. Установить за указанной территорией статус особо охраняемой территории окружного значения.

3. Установить постоянный (бессрочный) режим действия территории традиционного природопользования "Колгуев" (ТТПП "Колгуев").

4. Утвердить прилагаемое Положение о территории традиционного природопользования коренных малочисленных народов Севера окружного значения "Колгуев".

5. Комитету по управлению государственным имуществом Ненецкого автономного округа (Антипину В.А.) произвести действия для проведения государственного кадастрового и иного учета указанной территории в соответствии с действующим законодательством.

6. Опубликовать настоящее постановление в соответствии со ст. 38 Устава НАО.

И.о. главы администрации  
Ненецкого автономного округа  
Ю.И.ПАДАЛКА

Утверждено  
постановлением администрации  
Ненецкого автономного округа  
от 21.01.2002 N 27

#### **ПОЛОЖЕНИЕ О ТЕРРИТОРИИ ТРАДИЦИОННОГО ПРИРОДОПОЛЬЗОВАНИЯ КМНС ОКРУЖНОГО ЗНАЧЕНИЯ "КОЛГУЕВ"**

##### 1. Общие положения

Территория традиционного природопользования КМНС окружного значения "Колгуев" (ТТПП "Колгуев") создана в границах существующего землеотвода колхоза "Колгуев" во исполнение Федерального закона от 07.05.2001 N 49-ФЗ "О территориях традиционного природопользования коренных малочисленных народов Севера, Сибири и Дальнего Востока Российской Федерации", на основании постановления администрации Ненецкого автономного округа от 29.12.2001 N 1025 "О территориях традиционного природопользования коренных малочисленных народов Севера в Ненецком автономном округе" и в целях защиты прав и законных интересов коренных малочисленных народов Севера в Ненецком автономном округе, сохранения их культуры, традиционного образа жизни и традиционной хозяйственной деятельности.

Признание участков земель, на которые коренные малочисленные народы и общины коренных малочисленных народов в соответствии с действующим законодательством имеют особые права, производится с целью предоставить им правовые гарантии и имущественную основу для экономического, социального и культурного развития.

Образование ТТПП "Колгуев" служит сохранению биологического разнообразия и поддержания в естественном состоянии охраняемых природных комплексов и объектов, гарантирует право коренных народов участвовать в использовании, регулировании и сохранении возобновляемых природных ресурсов, относящихся к их землям, способствует развитию культуры и духовной жизни коренных малочисленных народов, проживающих на данной территории.

## 2. Границы и описание ТТПП "Колгуев"

ТТПП "Колгуев" создана в границах землеотвода колхоза "Колгуев" площадью га, утвержденного постановлением администрации Ненецкого автономного округа от 26.04.1993 N 268. Данная территория расположена на о. Колгуев, омывается со всех сторон Баренцевым морем и внешних сухопутных границ не имеет. Границы и территория ТТПП "Колгуев" обозначены на карте-схеме и карте внутрихозяйственного землеустройства.

Земли ТТПП "Колгуев" относятся к категории земель сельскохозяйственного назначения.

В ТТПП "Колгуев" не входят следующие земельные участки:

- территория воинской части - пос. Северный (земли обороны и безопасности).

## 3. Особенности режима землепользования и охраны ТТПП "Колгуев"

На ТТПП "Колгуев" проживают преимущественно лица коренных малочисленных народов Севера, ведущие традиционное природопользование и традиционный образ жизни.

В границах ТТПП "Колгуев" приоритетными видами хозяйственной деятельности являются традиционные, такие как оленеводство, охота, рыболовство, сбор дикоросов, народные промыслы.

Использование земельных участков в границах ТТПП "Колгуев" и использование природных ресурсов регионального и местного значения на указанных земельных участках для ведения традиционного образа жизни осуществляется лицами, относящимся к малочисленным народам, и общинами малочисленных народов в соответствии с законодательством Российской Федерации, Ненецкого автономного округа, научными рекомендациями, а также обычаями малочисленных народов, если они не противоречат действующему законодательству. Лица, относящиеся к малочисленным народам, и общины малочисленных народов вправе безвозмездно пользоваться природными ресурсами (в том числе общераспространенными полезными ископаемыми), находящимися на поверхности данной территории, для личных нужд.

Пользование землями для ведения традиционной хозяйственной деятельности, а также проведения природоохранных мероприятий, экологического мониторинга, мониторинга земель и научных исследований осуществляются на безвозмездной основе, если иное не предусмотрено законодательством или договорами.

Землепользователи, осуществляющие иную деятельность и использующие земельные участки на основании договоров в границах ТТПП "Колгуев" на момент ее создания, сохраняют свои права на пользование данными земельными участками на условиях, оговоренных в договорах. Дальнейшее использование указанных земельных участков, а также предоставление новых земельных участков для осуществления хозяйственной деятельности производится в соответствии с законодательством и Положением о территориях традиционного природопользования коренных малочисленных народов Севера в Ненецком автономном округе, утвержденным постановлением администрации Ненецкого автономного округа от 29.12.2001 N 1025.

Пользование природными ресурсами, находящимися на ТТПП "Колгуев", гражданами и юридическими лицами для осуществления предпринимательской деятельности с предоставлением во временное пользование земельных участков допускается по согласованию с лицами, относящимся к малочисленным народам, общинами малочисленных народов или их уполномоченными представителями, если указанная деятельность не нарушает правовой режим данных территорий.

Охрана природного комплекса ТТПП и контроль за соблюдением ее режима (в том числе за выполнением основных требований природоохранного и земельного законодательства, предъявляемых к использованию площадей и земельных участков, предоставленных для ведения хозяйственной деятельности) осуществляется лицами коренных малочисленных народов Севера и организациями, наделенными полномочиями в соответствии с действующим законодательством.

Во избежание нарушения экологического баланса данной территории охрана ТТПП "Колгуев" проводится комплексно, то есть в различных направлениях: биологическом, геоботаническом, водном, атмосферном и др.

Соблюдение проекта внутрихозяйственного землеустройства, в основу которого положен принцип оленеемкости, предусматривающий оптимальную нагрузку на пастбища и создание условий для воспроизводства кормовых запасов, является необходимым условием сохранения природного комплекса ТТПП.

Финансирование мероприятий по охране производится за счет средств экологического фонда в рамках соответствующих программ, средств землепользователей и иных источников.

Абзац утратил силу. - Постановление администрации НАО от 24.04.2015 N 134-п.

#### 4. Заключительные положения

Признание земель, закрепленных за СПК "Колгуев", территорией традиционного природопользования окружного значения устанавливает ее статус как особо охраняемой территории с ограниченной хозяйственной деятельностью. Приоритетными являются традиционные отрасли хозяйствования. Вся промышленная деятельность осуществляется с согласия лиц и общин коренных малочисленных народов Севера или их представителей, не нарушая прав и законных интересов вышеназванных.

Правовой режим ТТПП закреплен в Положении о территориях традиционного природопользования коренных малочисленных народов Севера окружного значения, утвержденного постановлением администрации Ненецкого автономного округа от 29.12.2001 N 1025, и распространяется на все без исключения земельные участки, входящие в ТТПП "Колгуев".